

1.1.1.

STRATEGIJA RAZVOJA OPĆINE MARINA

za razdoblje od 2016. do 2020. g.

Pitanja u vezi sa sadržajem ovoga dokumenta molimo uputiti na adresu:

MICRO projekt d.o.o.
Ruđera Boškovića 27, 21000 Split
T: 021 555 400
F: 021 555 418
E: info@d-dd.eu
W: www.d-dd.eu

Zaštita prava

Sadržaji što su ovdje izneseni izrađeni su isključivo za Općinu Marina. MICRO projekt d.o.o. je izradio ovaj dokument za potrebe Općine Marina u skladu sa zahtjevima Naručitelja, samo za njegovu specifičnu primjenu. Ostale osobe koje koriste informacije iz ovoga dokumenta čine to na vlastitu odgovornost i vlastiti rizik.

© MICRO projekt d.o.o., 2016.

Sva prava pridržana.

Sadržaj ovoga dokumenta zaštićen je autorskim pravima. Izmjene, kraćenja, proširenja i nadopune moguće su samo uz prethodnu pisanu suglasnost društva s ograničenom odgovornošću MICRO projekt d.o.o., Split. Umnožavanje je dopušteno samo uz uvjet da na svakom primjerku ostane otisnuta gornja napomena o autorskim pravima. Objavljivanje ili prevođenje dopušteno je samo uz prethodni pisani pristanak društva s ograničenom odgovornošću MICRO projekt d.o.o., Split.

U Splitu, rujan 2016.

SADRŽAJ

UVOD	1
SAŽETAK	3
ANALIZA STANJA	5
1. OPĆI PODACI	5
1.1. GEOGRAFSKI POLOŽAJ I PROSTORNO UREĐENJE	5
1.2. KLIMA	14
1.3. POVIJEST I KULTURNA BAŠTINA	14
1.4. PROMETNA POVEZANOST	15
1.5. DEMOGRAFSKA ANALIZA	15
2. GOSPODARSTVO	19
2.1. PODUZETNIŠTVO	19
2.1.1. ANALIZA SUBJEKATA	19
2.1.2. INSTITUCIJE I MJERE ZA PODRŠKU PODUZETNIŠTVU	25
2.2. POLJOPRIVREDA I RURALNI RAZVOJ	26
2.3. TURIZAM	28
2.4. TRŽIŠTE RADA	35
3. DRUŠTVENE DJELATNOSTI	40
3.1. SOCIJALNA SKRB	40
3.2. ZDRAVSTVO	41
3.3. ODGOJ I OBRAZOVANJE	42
3.4. KULTURA I ZAŠTITA KULTURNE BAŠTINE	43
3.5. SPORT I REKREACIJA	48
3.6. RELIGIJA	49
3.7. MJERE ZAŠTITE LJUDI I IMOVINE	50
3.8. STANOVANJE I JAVNE ZGRADE	51
4. ZAŠTITA OKOLIŠA I INFRASTRUKTURA	54
4.1. ZAŠTITA OKOLIŠA	54
4.1.1. UPRAVLJANJE OTPADOM	54
4.1.2. ZAŠTITA PRIRODNIH BOGATSTAVA I UPRAVLJANJE PRIRODNIM RESURSIMA	55
4.2. INFRASTRUKTURA	57
4.2.1. PROMETNA INFRASTRUKTURA	57
4.2.2. ENERGETSKA INFRASTRUKTURA	59
4.2.3. KOMUNALNA INFRASTRUKTURA	60
5. INSTITUCIJE	63
5.1. INSTITUCIJE REGIONALNE I LOKALNE SAMOUPRAVE	63
5.2. CIVILNO DRUŠTVO	67
SWOT ANALIZA	69
VIZIJA I STRATEŠKI CILJEVI	73
VIZIJA OPĆINE MARINA	73
STRATEŠKI CILJEVI OPĆINE MARINA	73
STRATEŠKI CILJ 1: UNAPRJEĐENJE KOMUNALNE I DRUŠTVENE INFRASTRUKTURE TE ZAŠTITA PRIRODE 74	

STRATEŠKI CILJ 2: UNAPRJEĐENJE MASLINARSTVA I POLJOPRIVREDNO-PRERAĐIVAČKE PROIZVODNJE	75
STRATEŠKI CILJ 3: UNAPRJEĐENJE TURIZMA I TURISTIČKE PONUDE	76
PRIORITETI, MJERE I INDIKATORI	78
FINANCIJSKI PLAN.....	83
PROVEDBA STRATEŠKOG RAZVOJNOG PROGRAMA	90
POSTUPAK PRAĆENJA PROVEDBE	91
USKLAĐENOST S DRUGIM STRATEŠKIM DOKUMENTIMA	96
AKCIJSKI PLAN ZA TROGODIŠNJE RAZDOBLJE.....	100
PRILOG - SUDIONICI RADNE SKUPINE.....	104
POPIS SLIKA	105
POPIS GRAFIKONA.....	106
POPIS TABLICA.....	107
DODATAK - RAZVOJNE MJERE.....	109

UVOD

Strategija razvoja Općine Marina je krovni planski dokument spomenute jedinice lokalne samouprave kojim se određuju dugoročne smjernice za ekonomski, društveni i infrastrukturni razvoj do 2020. godine. Ovim se strateškim dokumentom identificiraju razvojni potencijali općine temeljem analize trenutnog stanja te se u svrhu njihovih ispunjenja predlažu razvojni prioriteti i mjere.

Uz specifičnosti same općine, prilikom kreiranja razvojnih mjera, uzeti su u obzir i prioriteti razvoja šireg područja - Županije i Republike Hrvatske, sukladno relevantnim strateškim dokumentima. Tako je, uz horizontalno usklađenje između tri ključna razvojna područja (ekonomski, društveni i infrastrukturni sektor) postignuto i vertikalno usklađenje kojim su se razvojni prioriteti povezali i uskladili sa preporukama višeg reda. U tom okviru se posebno analizirala usklađenost sa sektorskim strategijama na nacionalnoj razini i prioritetima operativnih programa za EU fondove, koji predstavljaju mogući izvor financiranja pojedinih projektnih prijedloga.

Prilikom izrade ovog razvojnog dokumenta vodilo se načelima dobrog upravljanja i strateškog planiranja baziranog na održivom razvoju, transparentnosti i participativnosti. Kako bi se osigurala participativnost primijenjeni su instrumenti direktnog uključivanja lokalnog stanovništva organiziranjem radne skupine s zainteresiranim dionicima tijekom mjeseca prosinca 2015. godine. Teme radne skupine su bile u okviru gospodarstva, društvenih djelatnosti, zaštite okoliša i infrastrukture, na temelju čega su se diskutirale stavke provedene analize stanja i pripremile smjernice za osnovne strateške odrednice kao što su vizija, prioriteti, ciljevi i razvojne mjere¹.

U svrhu osiguravanja podloga za implementaciju razvojnih mjera razrađen je akcijski plan s procijenjenim početkom i završetkom te financijski plan sa procjenama izvora financiranja.

Za izradu strategije su se koristile službene statistike, strategije i drugi relevantni dokumenti, uz inpute dionika prikupljene putem prethodno spomenutih radnih skupina. Analiza stanja je izrađena na temelju sveobuhvatnog primarnog istraživanja u kojem su prikupljeni podaci od ustanova, udruga, trgovačkih društava i drugih subjekata putem strukturiranih obrazaca.

Analizom stanja se pobliže prikazalo trenutno stanje užeg i šireg područja obuhvata Strategije u smislu prometne povezanosti, gospodarstva, društvenih djelatnosti, zaštite okoliša i infrastrukture. Tijekom identificiranja resursa područja ključnih za napredak Općine, analizirale su se glavne osnove za razvoj kao i sinteza svih razvojnih čimbenika Općine Marina. Osnovne smjernice i koraci koji su se koristili prilikom izrade Analize stanja su: prikupljanje podataka, razumijevanje potreba gospodarstva i stanovništva Općine Marina te razmatranje prostornih, ekoloških, infrastrukturnih i drugih vidova koji su usko povezani s razvojem Općine. Ključni nalazi analize stanja su sumirani u SWOT matricu (akronimi engleskih riječi: Strengths - snage, Weaknesses - slabosti, Opportunities - prilike, Threats - prijetnje). Ključne stavke analize stanja su poslužile kao podloge za dijalog s dionicima

¹ Napomena: popis članova radnih skupina je uključen u prilogu ovog dokumenta

tijekom radnih skupina te osmišljavanje razvojnih mjera budući je glavna misao vodilja bila osmisliti projekte kojima se mogu ojačati prednosti područja, odnosno iskoristiti eksterne prilike te otkloniti slabosti i prijetnje.

Budući u vrijeme izrade ovog strateškog dokumenta nisu postojale službene smjernice i preporuke nadležnih tijela za izradu strateških dokumenata za jedinice lokalne samouprave veličine Općine Marina autori su slijedili najbolje prakse te preporuke i metodološke smjernice Ministarstva regionalnog razvoja i fondova EU za strateško planiranje urbanih područja kao i preporuke Ministarstva poljoprivrede za strateško planiranje na razini lokalnih akcijskih grupa. Kao jedan od korištenih alata u procesu planiranja važno je istaknuti primjenu softverskog rješenja autora za razradu projektnih prijedloga odnosno Platforme za upravljanje razvojem – PLUR. Uporabom PLUR-a osigurala se strukturirana i konzistentna obrada projektnih prijedloga putem jednakih obilježja te je postignuta njihova integracija s dokumentima višeg reda.

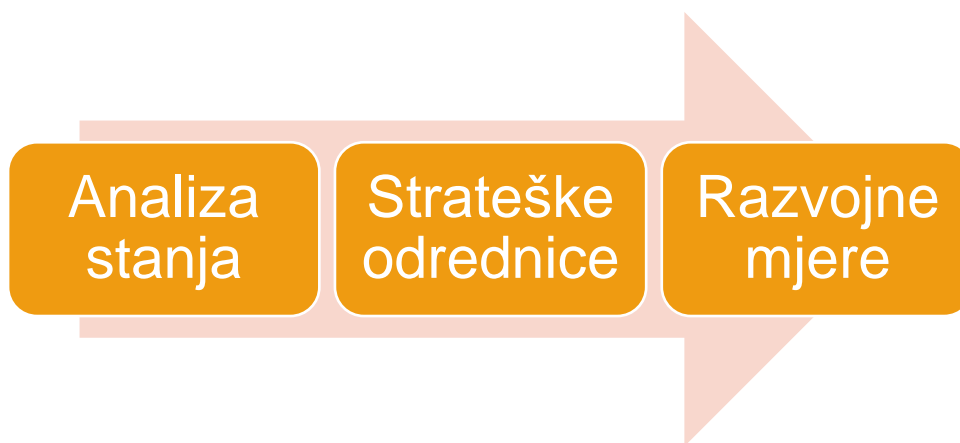
SAŽETAK

Strategija razvoja Općine Marina je izrađena u svrhu definiranja strateškog okvira za planiranje i implementaciju razvojnih inicijativa na razini Općine Marina za razdoblje od 2016. do 2020. godine.

Strategija razvoja prikazuje analitički pregled trenutnog stanja u Općini Marina identificirajući njene razvojne potencijale i potrebe lokalnog stanovništva

Nakon prepoznavanja i izdvajanja prepoznatih prednosti područja, uz direktnu komunikaciju s lokalnim dionicima, definirali su se razvojna vizija i strateški ciljevi do 2020. godine. Ciljevi su definirani na način da su usklađeni s dokumentima višeg reda te mogućnostima eksternih financiranja. Kako bi se implementirali definirani ciljevi i dostigla predviđena vizija, predložene su razvojne mjere koje čine prijedlog konkretnih aktivnosti koje Općina Marina namjerava realizirati samostalno i/ili u partnerstvu s relevantnim dionicima.

Sadržaj i struktura strategije su usklađeni sa propisanim okvirom za izradu lokalnih strategija te se sastoji od tri osnovne cjeline: (1) analiza stanja kojom se daje pregled zatečenog stanja prema ključnim sektorima (gospodarstvo, društvo te infrastruktura i zaštita okoliša), (2) strateške odrednice kojima se definiraju vizija, ciljevi i prioriteti i (3) razvojne mjere odnosno pregled projektnih prijedloga.



Uvodni dio strategije prezentira motive, svrhu, zakonske okvire i metodologiju koja se slijedila prilikom njene izrade. Strategija razvoja Općine Marina je strateški dokument koji ujedno predstavlja i poveznicu između sadašnjosti (cjelina koja obrađuje i analizira trenutno stanje) i budućnosti (cjelina koja daje strateške smjernice budućeg razvoja).

U poglavlju Opći podaci analiziraju se geografski položaj, prostorno uređenje, klima, povijest, kulturno nasljeđe Općine i demografija, na temelju čega se identificiraju glavne značajke za društveno - gospodarski razvoj područja. Poglavlju Gospodarstva pristupa se na

sveobuhvatan način na način da se analiziraju poslovni subjekti koji su aktivni na području Općine, utvrđuju resursi i trenutno stanje u sektoru turizma i poljoprivrede koji su identificirani kao pokretači razvoja ovog prostora, te kroz statističke podatke tržišta rada definiraju stanje ljudskih potencijala koji su ipak najvrjedniji resurs svakog područja budući u sebi nose tradiciju koju će u budućnosti implementirati pomoću definirane vizije i strateških odrednica.

Nakon izrađene Analize stanja, pristupilo se izradi SWOT analize. SWOT analiza je alat koji omogućava sveobuhvatni pristup u definiranju internih i eksternih faktora koji uvjetuju razvojne potrebe i probleme, a naslanja se upravo na sveobuhvatnu i opsežnu analizu stanja. U internim faktorima, tj. čimbenicima na koje je moguće utjecati definirane su snage i slabosti segmenta gospodarstva, društvenih djelatnosti i zaštite okoliša i infrastrukture. Eksterni čimbenici obuhvaćaju prikaz prilika i prijetnji koje su vanjski uvjetovane i na njih nije moguće utjecati, a nužno ih je predvidjeti kako bi se eliminirao ili umanjio njihov utjecaj na daljnji razvoj Općine Marina.

Vizija Općine Marina kreirana je na temelju dobro razrađenih prethodnih elemenata i odraz je željenog stanja u budućnosti. Pri izradi vizije koja je inspirirana, jasna i sažeta, poštovala su se temeljna načela, a to su da vizija bude na neki način inovativna/kreativna, ali zadržava elemente realnosti i da je odraz razvijene svijesti o resursima koji su dostupni, ali da ujedno odražava i želju za snažnom promjenom. Nadalje, iz čvrste vizije proizlaze i strateški ciljevi koji zapravo opisuju na koji način će se ona ostvariti i na temelju njih se određuju prioriteti, odnosno prioritetna područja unutar svakog od ciljeva. Na prioritete se dalje oslanjaju mjere koje su zapravo projektne ideje i preciziraju na koji način će se dati konkretan doprinos ostvarenju nadređenih strateških odrednica, odnosno prioriteta, ciljeva i u konačnici vizije.

Financijski plan daje detaljan uvid u strukturu financiranja budućeg razvoja i prikaz je okvirne alokacije sredstava za svaku od predloženih mjera koja je usklađena sa potencijalnim izvorima financiranja.

Poglavlje Provedba strateškog razvojnog programa daje detaljan uvid u ovlasti i odgovornosti za provedbu, a na njega se nadovezuje poglavlje Postupak praćenja provedbe koji precizira točno definiran tim ljudi koji je odgovoran za monitoring i kontrolu evaluacije strategije Općine Marine.

Strategija Općine Marina je logičan nastavak dokumenata višeg reda, odnosno krovnih dokumenata koje se odnose na pojedine sektore, geografska područja, partnerske sporazume i akcijske planove. Detaljan uvid u usklađenost Strategije Općine Marina sa svim nadređenim relevantnim strateškim dokumentima prikazana je u poglavlju Usklađenost s drugim strateškim dokumentima.

Dokument je zaokružen poglavljem Akcijski plan koji se odnosi na trogodišnje razdoblje i provedbeni je dokument koji služi cjelovitom pregledu, strukturi i razradi aktivnosti, programa i projekata koji su potrebni za provedbu Strategije Općine Marina. Tijek provedbe Strategije razvoja u ovom poglavlju odnosi se na razdoblje 2016.-2019. godine i prikazan je sa svim predviđenim dijelovima.

ANALIZA STANJA

1. OPĆI PODACI

1.1. Geografski položaj i prostorno uređenje

Općina Marina smještena je na području Splitsko-dalmatinske županije. Splitsko-dalmatinska županija nalazi se u Jadranskoj Hrvatskoj (NUTS II regija) u južnom dijelu Hrvatske. Županija graniči s dvije države: Bosnom i Hercegovinom na kopnu i Italijom na moru te županijama: Šibensko-kninskom i Dubrovačko-neretvanskom. Županija na svom teritoriju broji 16 gradova i 39 općina, među kojima je i Općina Marina.

Slika 1 Karta Hrvatske, Splitsko-dalmatinske županije i Općine Marina



Izvor: MICRO projekt d.o.o.

Površina Općine je 119 km², što je 2,6 % površine Splitsko-dalmatinske županije koja iznosi 4540 km². Prema Popisu stanovništva iz 2011. godine Općina Marina broji 4595 stanovnika. Gustoća naseljenosti na području Općine iznosi 42 stanovnika na km². Detaljna demografska analiza Općine izrađena je u poglavlju 1.5.

Općina Marina nalazi se u blizini Splita (41 km) i Trogira (12 km). Smještena je na 43' 31' 15" sjeverne zemljopisne širine i 16' 08' 05" istočne zemljopisne dužine.

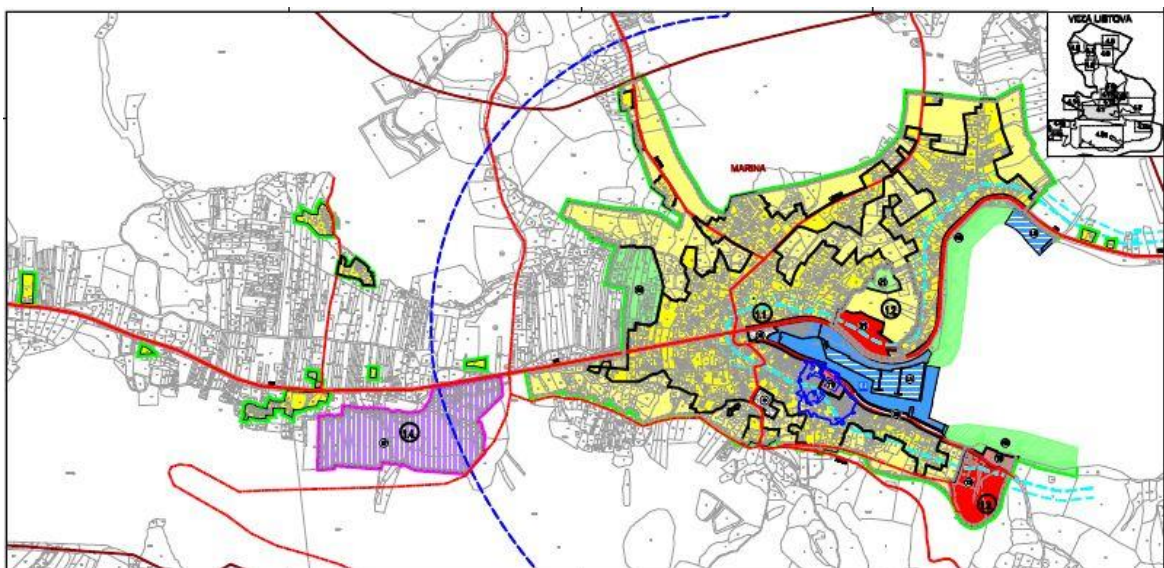
Zakonom o područjima županija, gradova i općina u Republici Hrvatskoj (NN 86/06, 125/06, 16/07, 95/08 – Odluka Ustavnog suda RH, 46/10, 145/10), utvrđeno je da je Općina Marina jedinica lokalne samouprave. U području Općine Marina nalazi se 15 naselja: Blizna Gornja,

Blizna Donja, Dograda, Gustirna, Marina, Mitlo, Najevi, Poljica, Pozorac, Rastovac, Sevid, Svinca, Vinišće, Vinovac i Vrsine.

Za Općinu Marina karakteristično je da ima razvedenu obalu sa dubokim i zaklonjenim zaljevom, uvalama, nizom manjih uvala i nekoliko manjih nenaseljenih otoka, te da pripadajućim dijelom mora zauzima dio graničnog područja Republike Hrvatske.

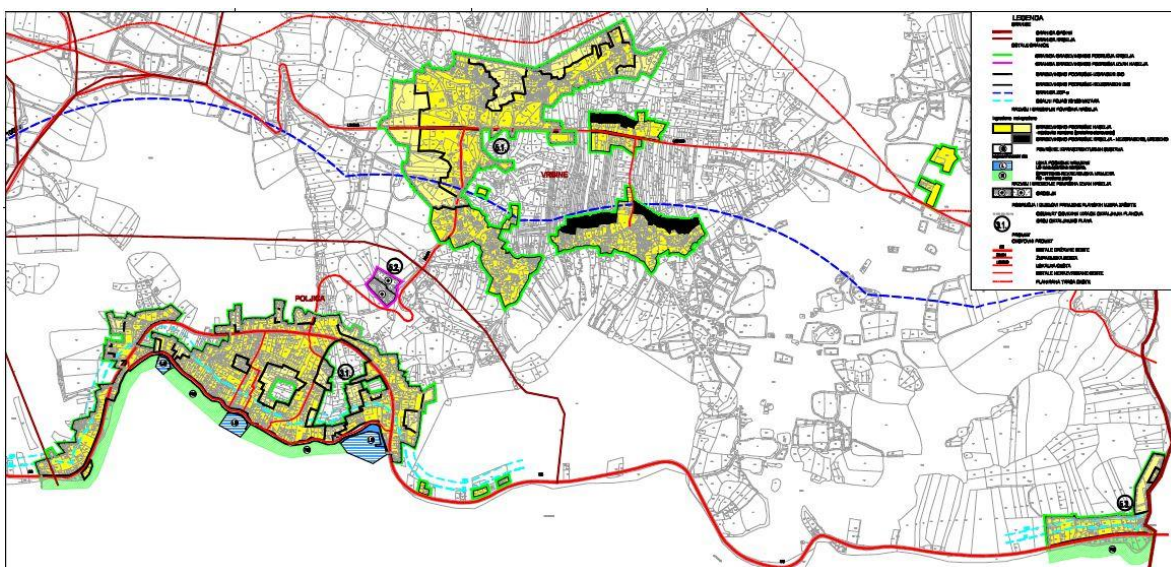
Prostornim planom uređenja Općine Marina utvrđuje se koncepcija, oblici i način korištenja prostora, uzimajući u obzir prirodne i stvorene resurse, razvojnu orijentaciju, kao i postojeće stanje i ograničenja u prostoru. U nastavku su dani grafički prikazi prostornog plana uređenja svih naselja Općine Marina.

Slika 2 Prostorni plan uređenja Općine Marina - građevinska područja naselja Marina



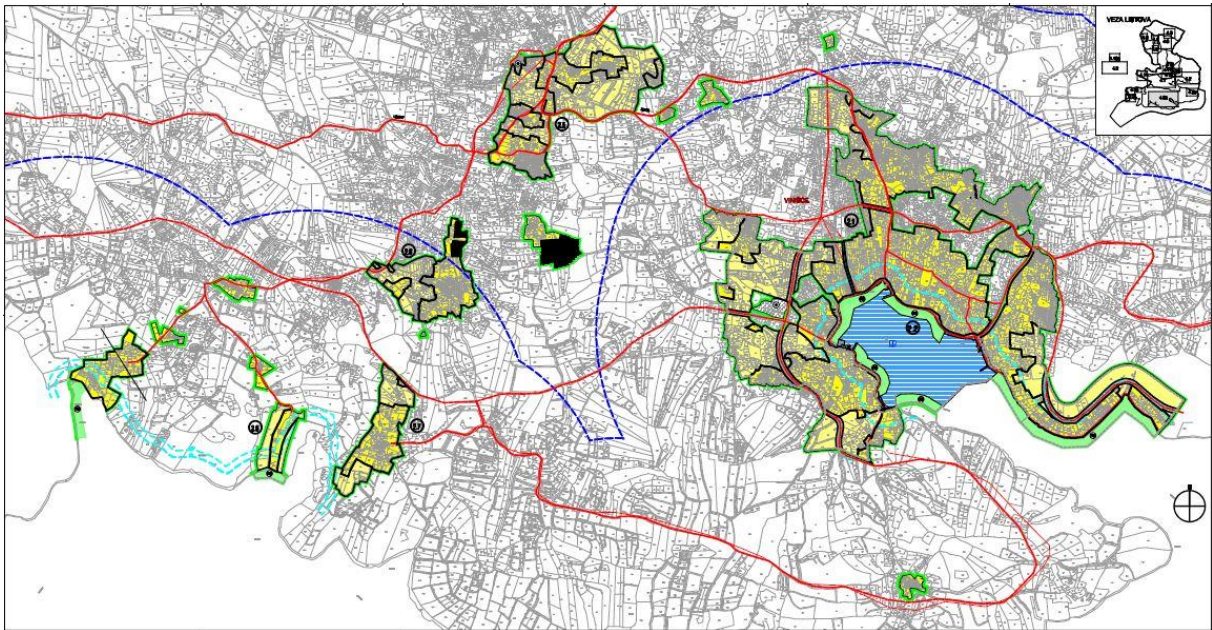
Izvor: <http://www.marina.hr/prostorni-plan/>

Slika 3 Građevinska područja naselja Vrsine i Poljica



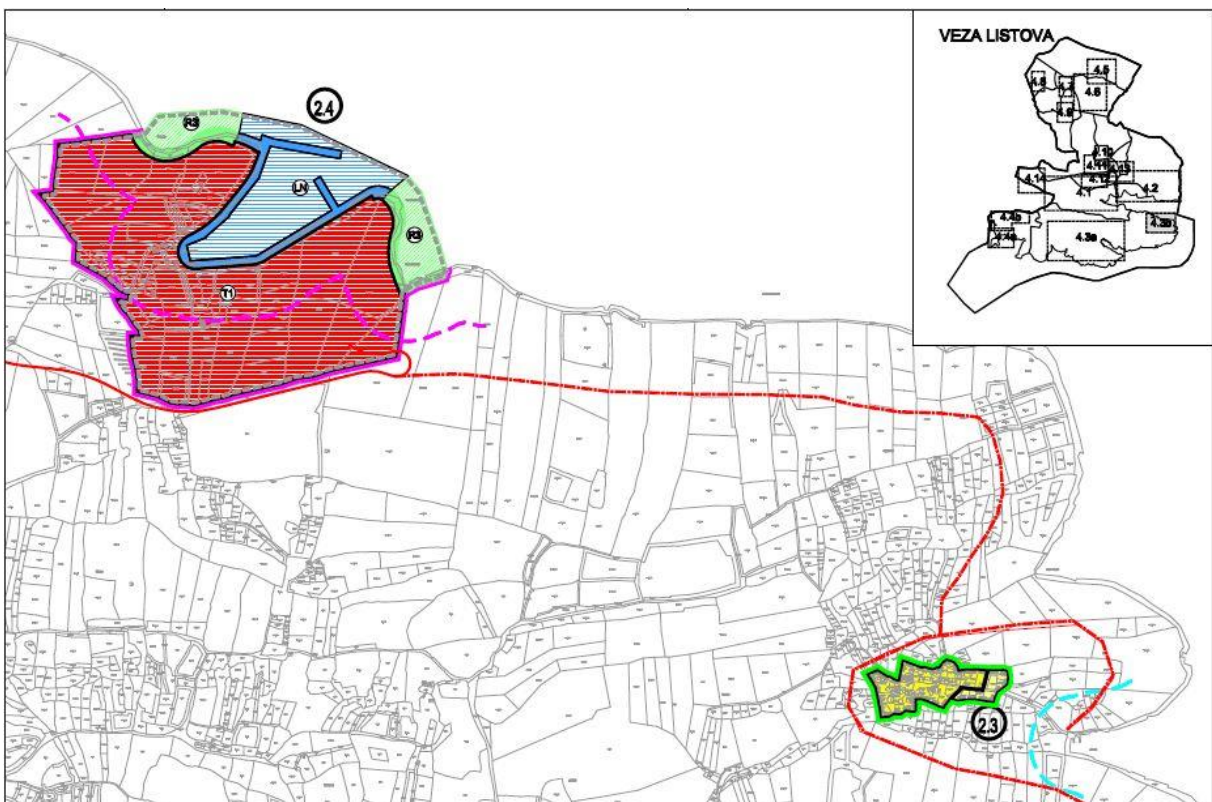
Izvor: <http://www.marina.hr/prostorni-plan/>

Slika 4 Građevinska područja naselja Vinišće (A)



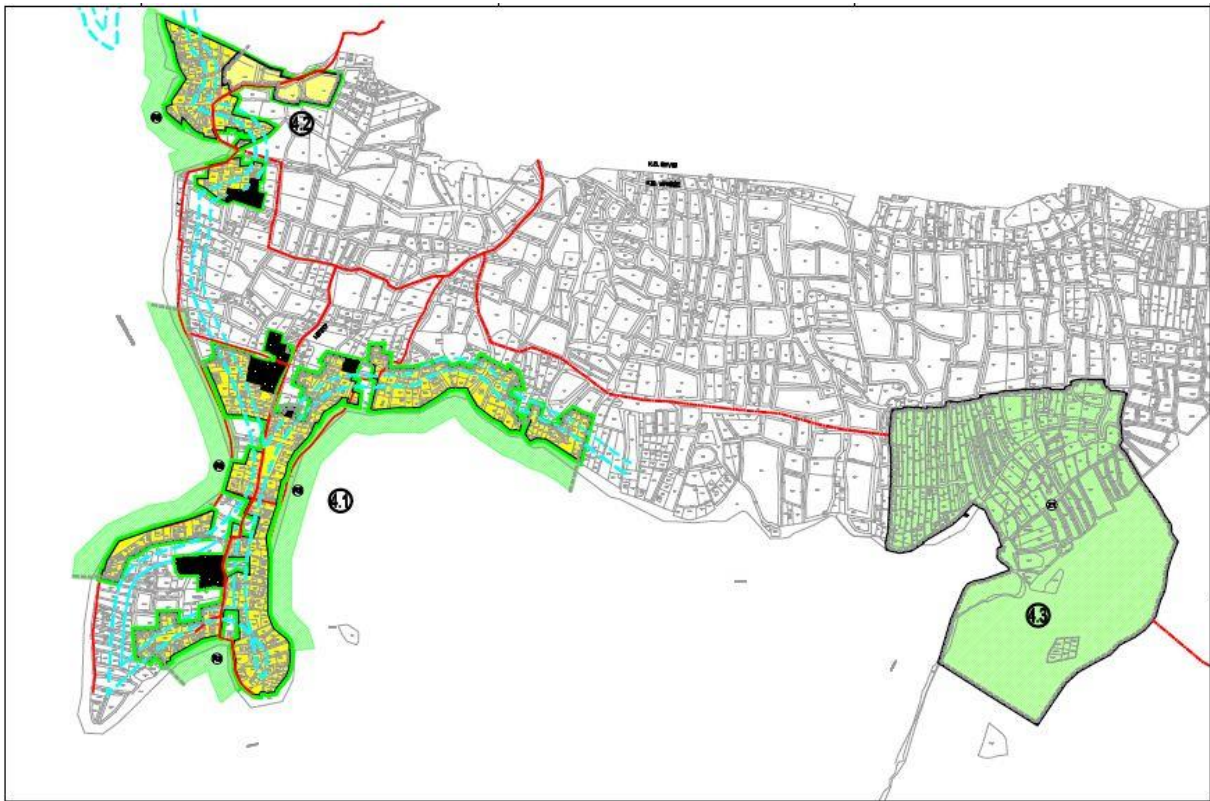
Izvor: <http://www.marina.hr/prostorni-plan/>

Slika 5 Građevinska područja naselja Vinišće (B)



Izvor: <http://www.marina.hr/prostorni-plan/>

Slika 6 Građevinska područja naselja Sevid (A)



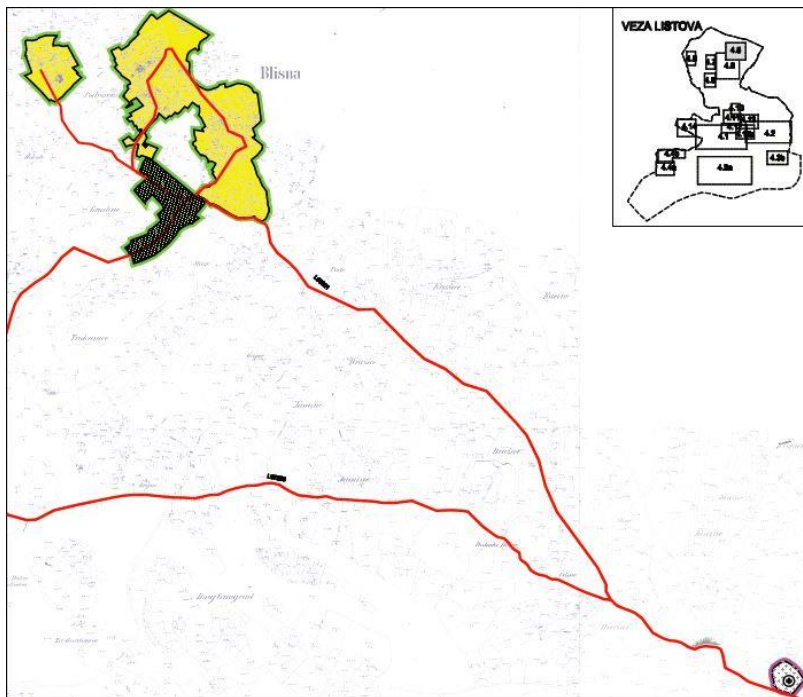
Izvor: <http://www.marina.hr/prostorni-plan/>

Slika 7 Građevinska područja naselja Sevid (B)



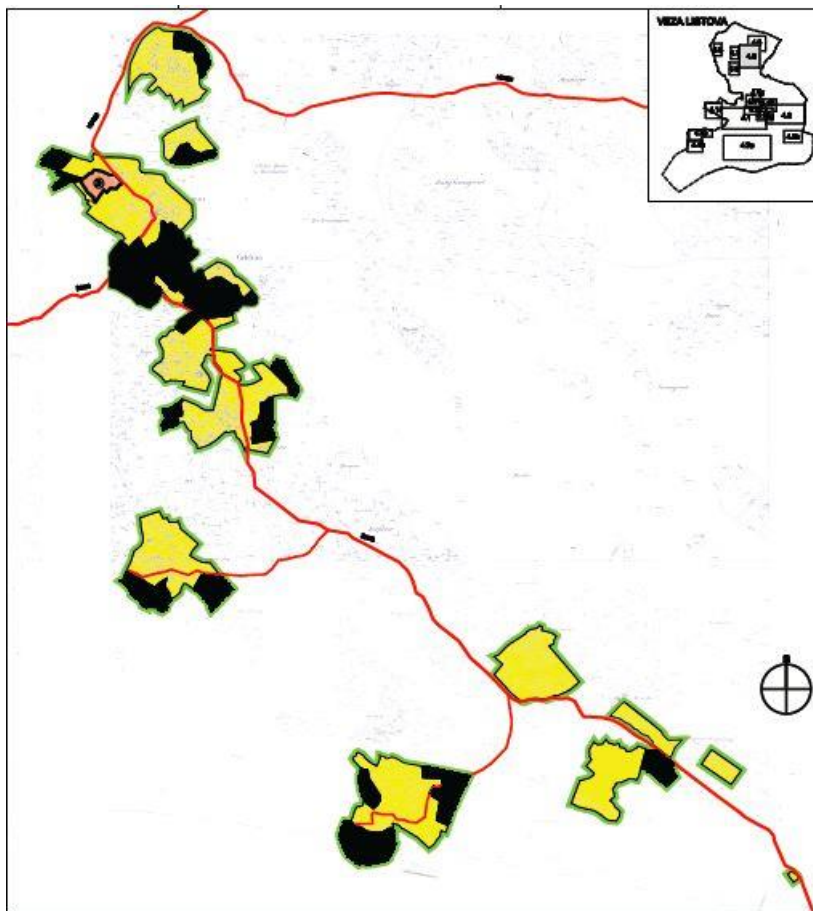
Izvor: <http://www.marina.hr/prostorni-plan/>

Slika 8 Građevinska područja naselja Blizna Gornja



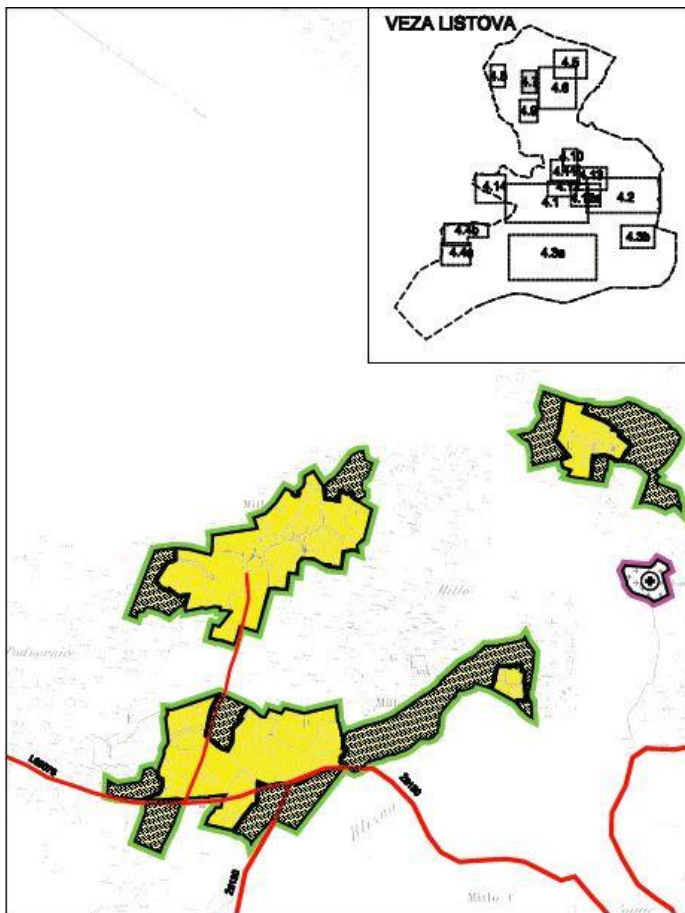
Izvor: <http://www.marina.hr/prostorni-plan/>

Slika 9 Građevinska područja naselja Blizna Donja



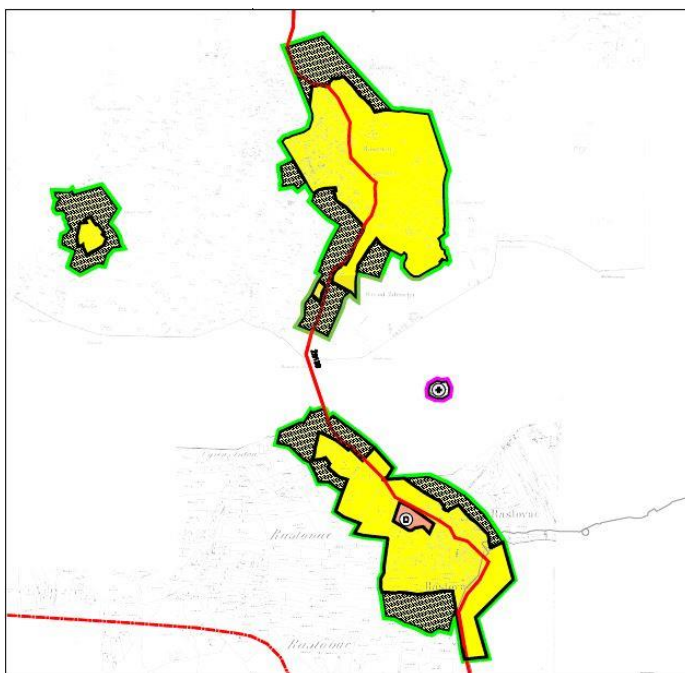
Izvor: <http://www.marina.hr/prostorni-plan/>

Slika 10 Građevinska područja naselja Mitlo



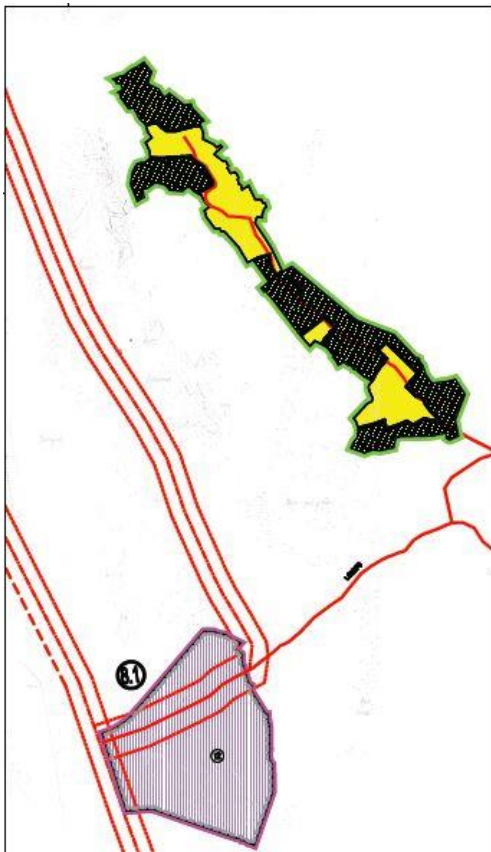
Izvor: <http://www.marina.hr/prostorni-plan/>

Slika 11 Građevinska područja naselja Rastovac i dijela naselja Mitlo



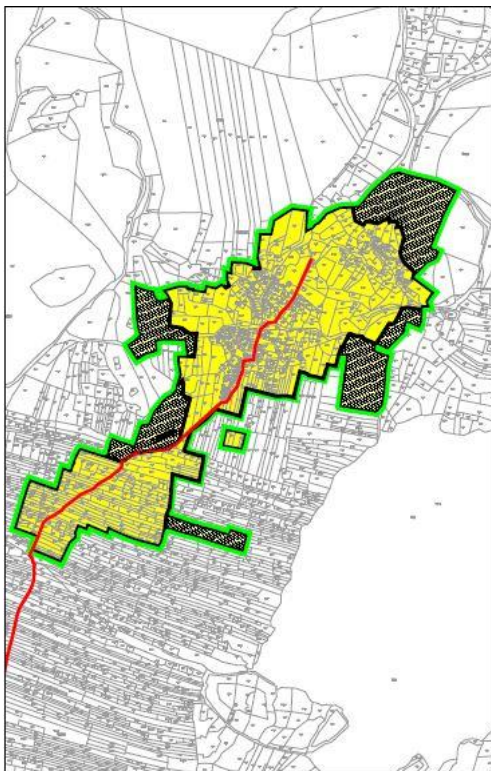
Izvor: <http://www.marina.hr/prostorni-plan/>

Slika 12 Građevinska područja naselja Vinovac



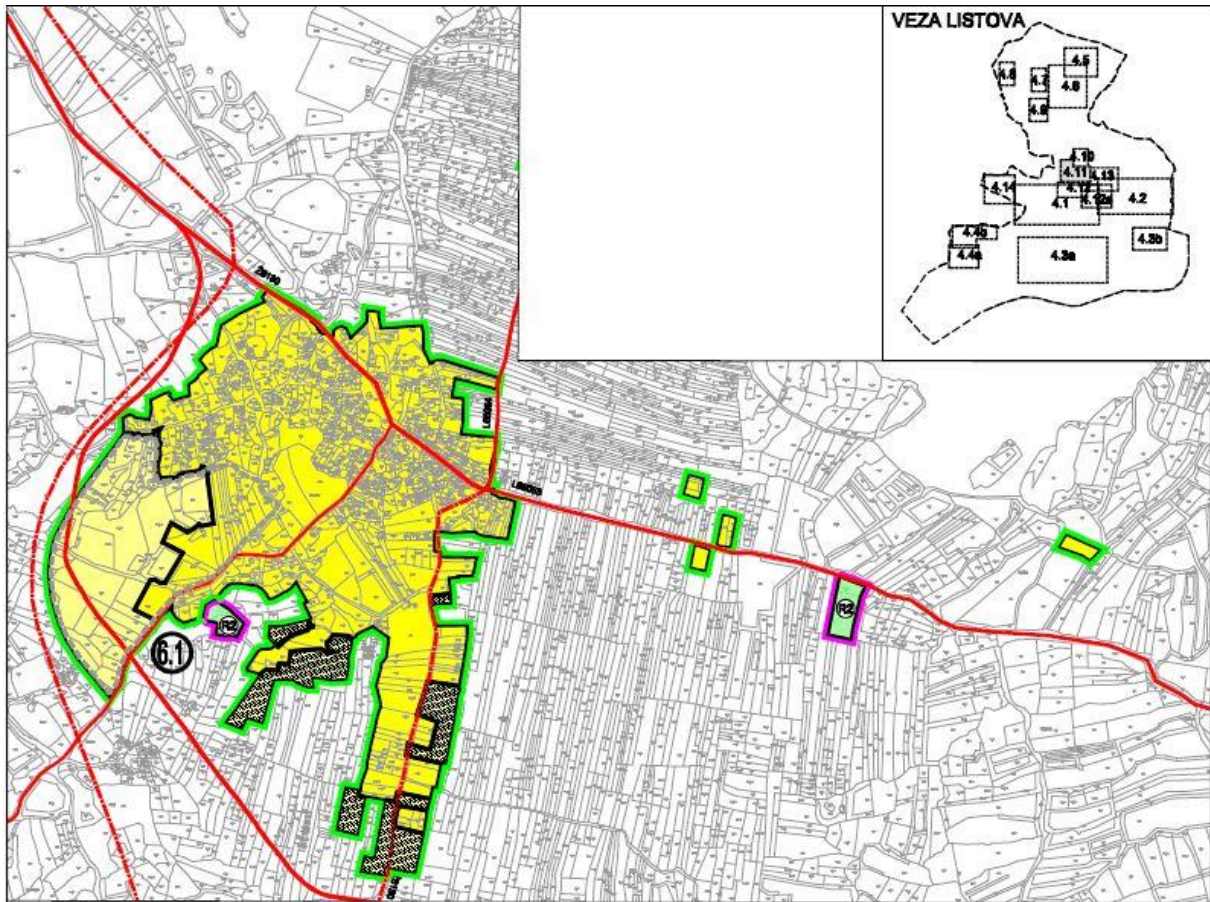
Izvor: <http://www.marina.hr/prostorni-plan/>

Slika 13 Građevinska područja naselja Dograde



Izvor: <http://www.marina.hr/prostorni-plan/>

Slika 14 Građevinska područja naselja Gustirna



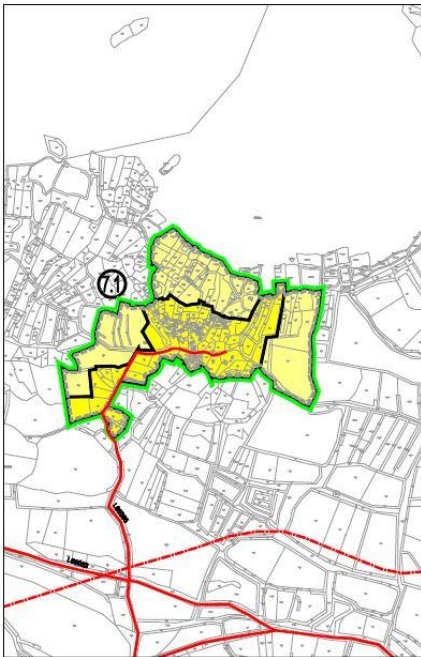
Izvor: <http://www.marina.hr/prostorni-plan/>

Slika 15 Građevinska područja naselja Pozorac



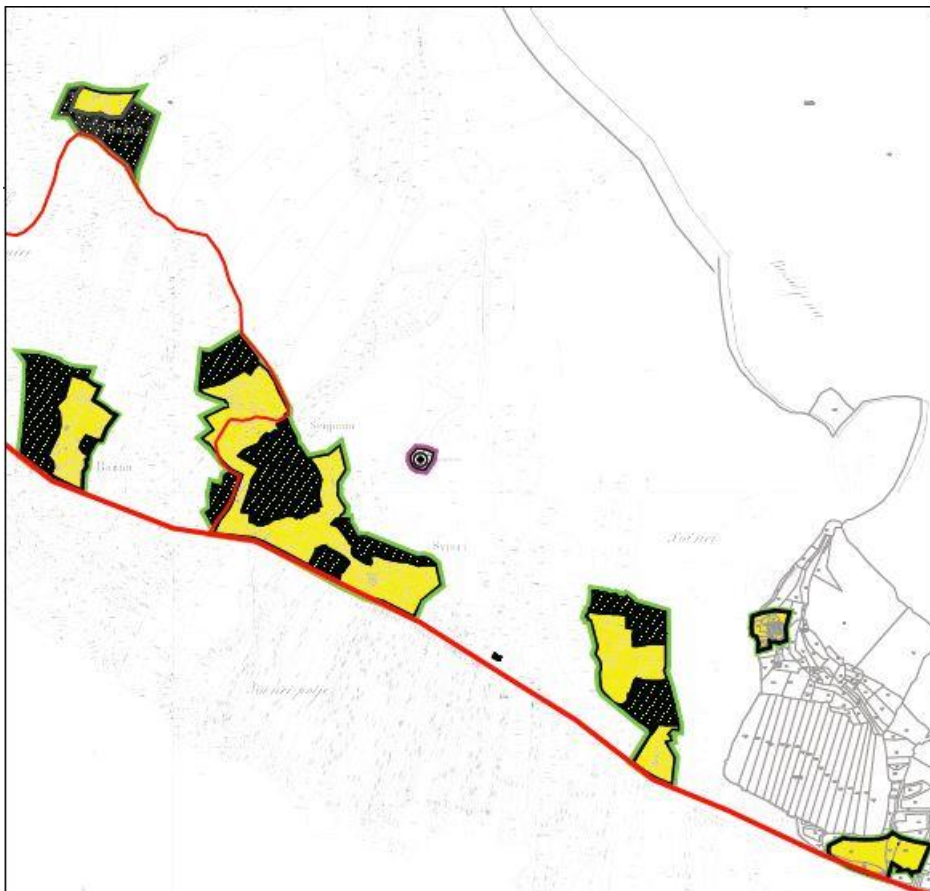
Izvor: <http://www.marina.hr/prostorni-plan/>

Slika 16 Građevinska područja naselja Najevi



Izvor: <http://www.marina.hr/prostorni-plan/>

Slika 17 Građevinska područja naselja Svinca



Izvor: <http://www.marina.hr/prostorni-plan/>

1.2. Klima

Na području Općine Marina prevladava jadranski tip mediteranske klime čije su osnovne osobine suha i vruća ljeta te blage i vlažne zime s velikim brojem sunčanih sati (oko 2600) te vrlo izraženom vjetrovitošću. Utjecaj juga je jači nego utjecaj bure.

Klima priobalja je karakterizirana maksimalnim oborinama u hladno doba godine te vrućim i suhim izrazito vedrim ljetom. Temperatura najhladnijeg mjeseca se kreće između -3 °C i +18 °C, dok je srednja temperatura najtoplijeg mjeseca veća od 22 °C. Srednja godišnja temperatura zraka je oko 17 °C.

Najviša prosječna temperatura mora se bilježi tijekom mjeseca kolovoza i iznosi 24,9 °C, dok najniže temperature mora budu zabilježene tijekom veljače i iznose u prosjeku 13,8 °C.

1.3. Povijest i kulturna baština

Marina se u srednjovjekovnim izvorima spominje već 1070. g.³ Na području Marine nekada su živjeli Iliri, zatim Rimljani, dok su se početkom 7. stoljeća naselili Hrvati. U starohrvatsko doba sadašnji teritorij Marine zvao se Drid i na njemu je bilo sjedište stare dridske župe, a po selu koje se zvalo Baselen (Bosilen) na području sadašnje Marine – mjesto je dobilo naziv Bosiljina.

Za mletačke uprave, u drugoj polovini 15. stoljeća, zbog nadolazeće opasnosti od napada Turaka, u marinskoj se uvali, uz crkvu Sv. Marine, sagradio kaštel za obranu tamošnjeg stanovništva. On se sastojao od biskupske kule podignute na hridinama u moru i utvrde Citadele, izgrađene na kopnu, unutar koje je izgrađena crkva svetog Ivana. Kaštil je popravljen za Kandijskog rata u 17. i 18. st., a rekonstruiran je u 20. st.

U blizini Marine, uz magistralnu cestu, nalazi se speleološki i povijesno veoma zanimljiva špilja nazvana Grota sv. Jakova, koja je služila kao sklonište još u pretpovijesno doba. Brojni natpisi na stijenama svjedoče kako je ona kasnije služila kao svetište. U špilji su pronađeni brojni predmeti, poput prethistorijskih nožića i terina.

Općina Bosiljina u dokumentima se spominje početkom 19. st., a kada je 1823. godine postala općina koja je zahvatila šire teritorijalno područje koje je uključivalo i Drvenik, Sevid i Račice, promijenila je ime u Marina - po sjedištu općine. Kasnije je ona pripojena općini Trogir.

U mjestu Marina postoje tri crkve: sv. Jakova, sv. Ivana i na samom ulazu u naselje mala crkva sv. Marine, koja se u posljednje vrijeme koristi i kao izložbeni prostor za kulturna događanja.

Detaljna analiza kulturnih resursa prikazana je u nastavku dokumenta u okviru poglavlja Kultura i zaštita kulturne baštine.

² <http://www.seatemperature.org/europe/croatia/marina.htm>

³ <http://www.marina.hr/povijest-marine/>

1.4. Prometna povezanost

Od značajnih cestovnih pravaca kroz područje Općine prolazi državna cesta D8 Jadranska magistrala (Jadranska turistička cesta) te županijske ceste: 6129 (Blizna Donja - Bristivica – D 58), 6130 (Marina-Gustirna-Mitlo-Blizna Donja), 6135 (Marina-Vinišće) i 6131 (Poljica (D 8) - Vrsine).

Jadranska magistrala D8, koja prolazi kroz Općinu Marina, jedna je od glavnih hrvatskih državnih cesta koja povezuje sjeverni i južni Jadran. Pruža se duž obale Jadranskog mora te je vrlo popularna među turistima koji uz vožnju mogu razgledati jadransku obalu. U novije vrijeme je poznata i pod imenom Jadranska turistička cesta.

Najbliža zračna luka - Zračna luka Split od Općine Marina udaljena je otprilike 20 km, dok su najbliža željeznička postaja i luka, u Splitu, udaljeni oko 41 km.

Najbliži se cestovni granični prijelaz nalazi u pravcu Sinja - Međunarodni cestovni granični prijelaz II. kategorije za putnički promet "Bili Brig", a udaljen je otprilike 70 km od Općine Marina.

Tablica 1 Prometna povezanost Općine Marina

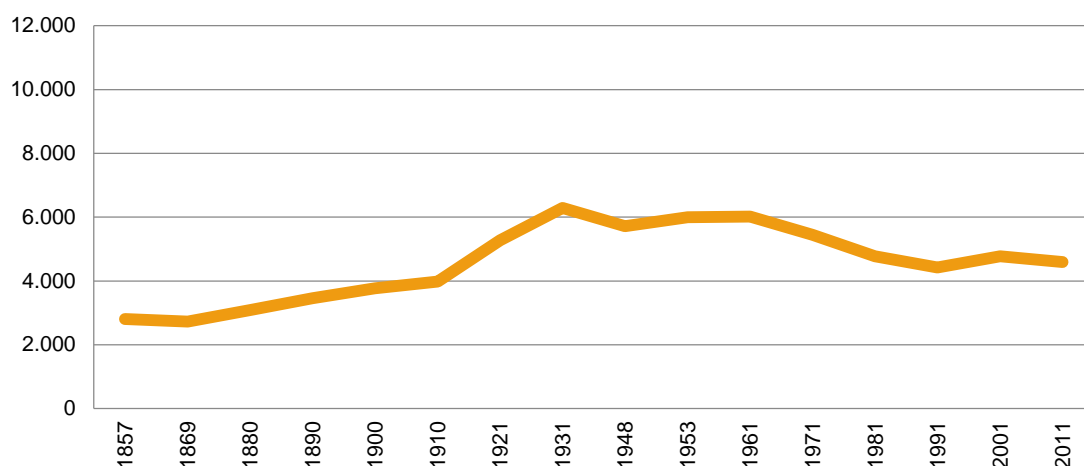
CESTOVNI PROMET	Najvažniji cestovni pravci koji prolaze kroz Općinu Marina su:
Autocesta	Najbliža autocesta je A1 Zagreb-Split-Dubrovnik, udaljenost najbližeg ulaza/izlaza Prgomet je 31 km.
Državne ceste	Državna cesta D8
Županijska cesta	Ž6129 Blizna Donja - Bristivica – D 58 Ž6130 Marina-Gustirna-Mitlo-Blizna Donja Ž6135 Marina - Vinišće Ž6131 Poljica (D 8) - Vrsine
ZRAČNI PROMET	Najbliža zračna luka nalazi se u Kaštel Štafiliću (20 km) - Zračna luka Split.
ŽELJEZNIČKI PROMET	Najbliža željeznička postaja nalazi se u Splitu i udaljena je 41 km.
POMORSKI PROMET	Najbliža morska luka za javni promet od međunarodnog interesa, nalazi se u Splitu i udaljena je 41 km.
GRANIČNI PRIJELAZ	Najbliži granični prijelaz nalazi se u Obrovcu Sinjskom - Međunarodni cestovni granični prijelaz II. kategorije za putnički promet "Bili Brig".

Detaljna analiza prometne infrastrukture prikazana je u nastavku dokumenta u poglavlju Prometna infrastruktura.

1.5. Demografska analiza

Prema Popisu stanovništva iz 2011. godine, u Općini Marina živi 4595 stanovnika. Promatrajući broj stanovnika tijekom vremena moguće je uočiti postupni trend rasta stanovništva od prvog službenog Popisa 1857. godine do 2011. godine kada je obavljen posljednji službeni popis stanovništva. Najveći broj stanovnika Općina Marina bilježi tridesetih godina 20. stoljeća. Nakon tog razdoblja broj stanovnika oscilira s dugoročnim trendom opadanja.

Grafikon 1 Kretanje ukupnog broja stanovnika od 1857. do 2011. godine



Izvor: www.dzs.hr

Prema spolnoj strukturi 51,1 % stanovništva je muškog spola, a 48,9 % ženskog.

Prema podacima posljednjeg službenog popisa stanovništva bilježi se starenje stanovništva na području Općine Marina gdje je prosječna starost stanovništva 2011. godine bila 45,1 godinu, dok je 2001. godine bila 42,4 godine.

Tablica 2 Struktura stanovništva prema spolu i starosti

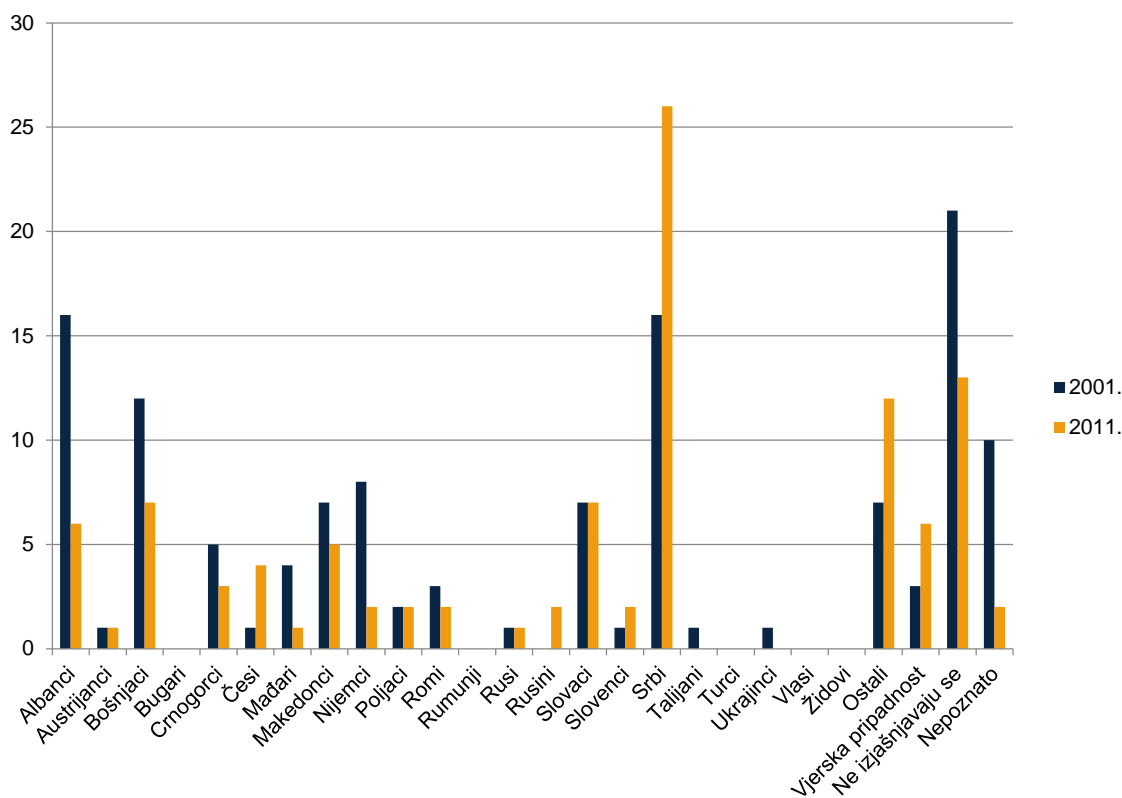
Kategorija/Godina	2001.			2011.			
	Spol	svi	m.	ž.	svi	m.	ž.
Ukupno		4771	2384	2387	4595	2347	2248
0 - 4 godina		220	98	122	219	119	100
5 - 9 godina		223	112	111	186	98	88
10 - 14 godina		284	157	127	206	92	114
15 - 19 godina		305	154	151	221	105	116
20 - 24 godina		305	154	151	247	135	112
25 - 29 godina		277	154	123	273	144	129
30 - 34 godina		253	130	123	285	149	136
35 - 39 godina		297	158	139	248	133	115
40 - 44 godina		309	159	150	272	141	131
45 - 49 godina		363	205	158	302	158	144
50 - 54 godina		359	207	152	323	162	161
55 - 59 godina		206	93	113	388	218	170
60 - 64 godina		375	200	175	406	228	178
65 - 69 godina		331	162	169	234	109	125
70 - 74 godina		306	130	176	321	166	155
75 - 79 godina		206	55	151	239	109	130
80 - 84 godina		69	29	40	155	64	91
85 - 89 godina		47	12	35	55	10	45
90 - 94 godina		13	3	10	11	5	6
95 i više godina		1	0	1	4	2	2
Nepoznato		22	12	10	0	0	0
Prosječna starost		42,4	41,0	43,7	45,1	44,5	45,8
Indeks starenja		130,6	113,4	148,1	171,3	167,4	175,1
Koeficijent starosti		28,4	24,9	31,8	31,0	29,5	32,6
Radno aktivno		3049	1614	1435	2965	1573	1392

Izvor: www.dzs.hr

Prema Popisu stanovništva iz 2011. godine u ukupnom broju stanovnika Općine Marina ima 64,5 % radno sposobnog stanovništva, odnosno stanovništva u dobi od 15 do 64 godine. Detaljna analiza (ne)zaposlenosti radno aktivnog stanovništva prikazana je u poglavlju Tržište rada.

Iz službenih podataka moguće je zaključiti kako većinu stanovništva po narodnosti čine Hrvati (97,6 %). Najbrojnija nacionalna manjina su Srbi sa 26 stanovnika, dok pripadnika ostalih nacionalnih manjina na području Općine Marina ima malo. Prema vjeroispovijesti uvjerljivo najveći broj stanovnika Općine Marina sačinjavaju katolici (95,6 %).

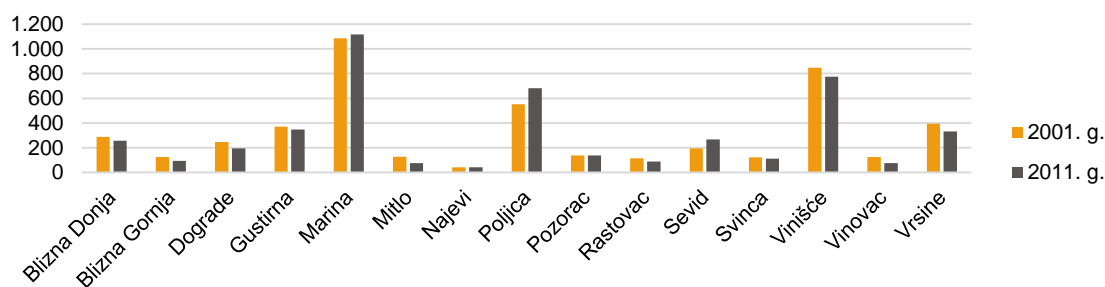
Grafikon 2 Broj pripadnika nacionalnih manjina na području Općine Marina u 2001. i 2011. g.



Izvor: www.dzs.hr

Na temelju podataka iz Popisa stanovništva 2011. godine moguće je zaključiti kako najviše stanovnika živi u naseljima Marina, Vinišće i Poljica.

Grafikon 3 Ukupan broj stanovnika po naseljima za zadnja dva popisa



Izvor: www.dzs.hr

Migracijska obilježja ukazuju da polovina stanovništva Općine Marina od rođenja stanuje na tom području. Iz tablice se može zaključiti da je gotovo polovina stanovništva s drugih područja ili inozemstva naselila područje Općine Marina.

Tablica 3 Migracijska obilježja stanovništva Općine Marina

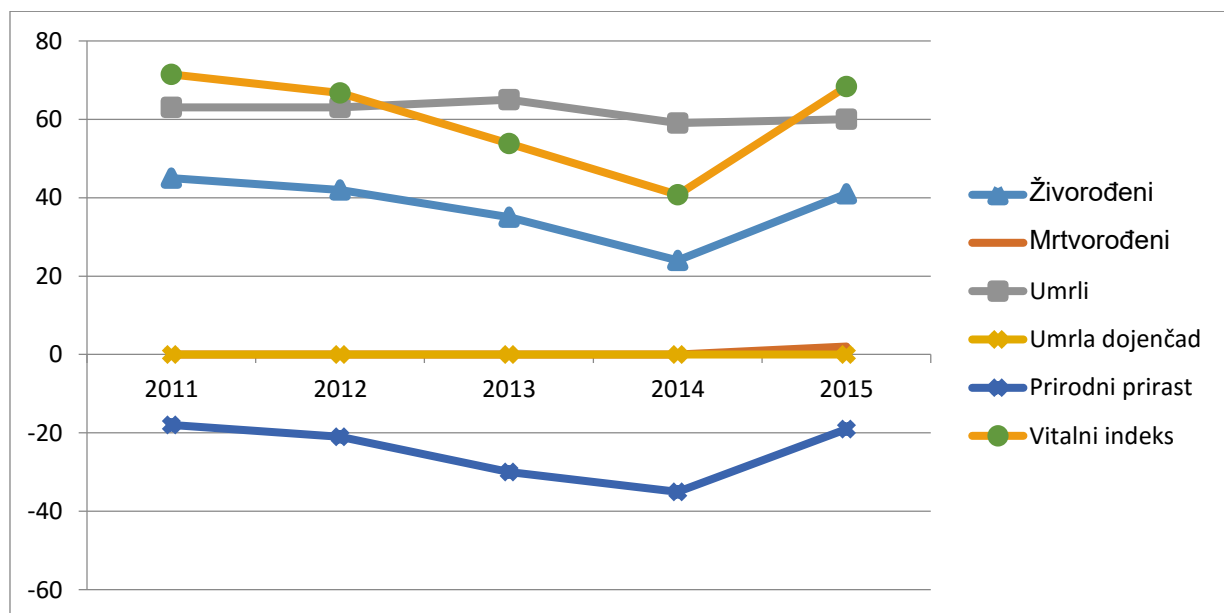
Kategorija / Godina	2001.	2011.
Odselili iz JLS- a u RH	84	95
Odselili iz JLS-a u inozemstvo	11	3
Ukupno odselili	95	98
Uselili u JLS - iz RH	1518	1727
Uselili u JLS - iz inozemstva	456	612
Ukupno uselili	1974	2339
Razlika	1879	2241

Izvor: www.dzs.hr

Od 2011. do 2013. godine broj sklopljenih brakova bio je pet puta veći od broja razvedenih brakova. U razdoblju od tri godine bilo je 60 sklopljenih brakova, dok je u istom razdoblju bilo 12 razvedenih brakova.

U Općini Marina broj umrlih je veći od broja živorođenih, što znači da je prirodni prirast stanovnika negativan. Prema statističkim podacima od zadnje tri godine moguće je zamijetiti konstantan pad živorođenih na području Općine Marina.

Grafikon 4 Prirodno kretanje stanovništva



Izvor: www.dzs.hr

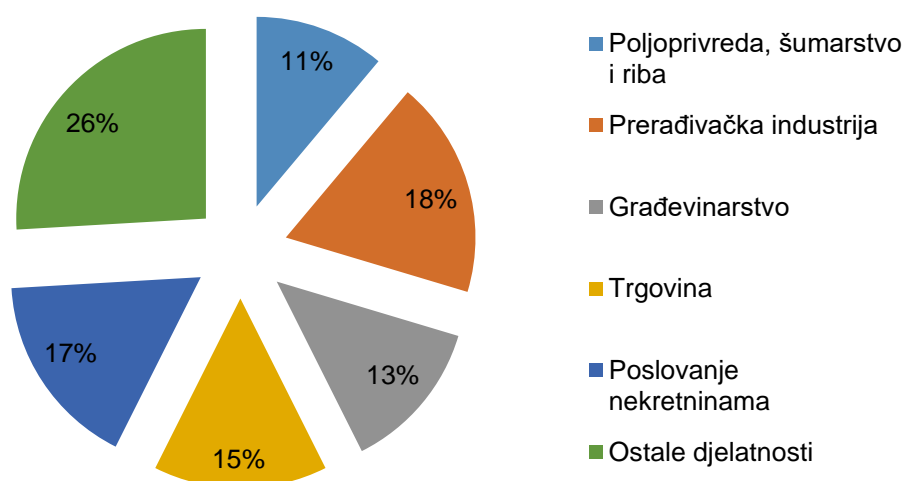
2. GOSPODARSTVO

2.1. Poduzetništvo

2.1.1. Analiza subjekata

Prema podacima FINA-e za 2014. g., u gospodarstvu Općine Marina prevladava prerađivačka industrija sa 18 %, zatim slijede poslovanje nekretninama s 17 % i trgovina s 15 %, kao što je prikazano Grafikonom 5. Poljoprivreda, šumarstvo i ribarstvo te građevinarstvo zastupljeni su u udjelu malo višem od 10 %. Pod ostale djelatnosti koje zauzimaju 26 % spadaju: prijevoz i skladištenje (4 %), djelatnost pružanja smještaja te pripreme i usluživanja (5 %), informacije i komunikacije (4 %), stručne, znanstvene i tehničke djelatnosti (5 %), administrativne, znanstvene i pomoćne uslužne djelatnosti (6 %), umjetnost, zabava i rekreacija (2 %).

Grafikon 5 Struktura djelatnosti poduzetnika na području Općine Marina za 2014. g.



Izvor: FINA

U 2014. g. je prema podacima FINA-e na području Općine Marina bilo 54 poslovnih subjekata. Registrirani poslovni subjekti u posljednje tri godine bilježe negativan trend u poslovanju što je vidljivo iz podataka o kretanju broja zaposlenika, ukupnog prihoda, neto dobiti i uvoza. Zanimljivo je da se tijekom istog razdoblja povećao izvoz i broj poslovnih subjekata.

Tablica 4 Podaci o poslovnim subjektima na području Općine Marina od 2011. do 2014. godine

Kategorija/Godina	2011.	2012.	2013.	2014.
Broj subjekata	51	44	53	54
Broj zaposlenika	234	183	168	167
Ukupni prihodi (u kn)	88 932 674	74 177 000	74 685 801	68 057 974
Neto dobit (dobit – gubitak) (u kn)	2 746 441	3 808 000	2 691 833	818 238
Uvoz (u kn)	0	560 987	184 995	52 929
Izvoz (u kn)	4 378 290	5 400 821	3 522 448	6 533 457

Izvor: FINA

Veliki udjel u povećanju izvoza u 2014. g. ostvarilo je poduzeće za računalno programiranje, čineći više od 47 % ukupnog izvoza na području Općine Marina. Također, udio od više od 32 % u ukupnom izvozu trgovačkih društava, ostvarila je trgovina na malo cvijećem, sadnicama, sjemenjem i gnojivom.

U Tablici 5 prikazani su poslovni učinci poslovnih subjekata na području Općine Marina, kojih je u 2014. godini registrirano ukupno 54 (prema zadnjim dostupnim dostavljenim podacima o poslovnim subjektima na području Općine Marina od strane FINA-e).

Tablica 5 Podaci o poslovnim subjektima na području Općine Marina u 2014. godini

RB	Naziv poslovnog subjekta	Mjesto	Opis djelatnosti	Br. zap.	Prihodi (u kn)	Dobitak/gubitak razdoblja (u kn)
1.	Gold d.o.o.	Marina	Trgovina na malo cvijećem, sadnicama, sjemenjem, gnojivom, kućnim ljubimcima i hranom za kućne ljubimce u specijaliziranim prodavaonicama	2	2 132 286	50 130
2.	Valentina commerce d.o.o.	Vinišće	Morski ribolov	4	1 103 514	-54 842
3.	Pude servis d.o.o.	Marina	Popravak i održavanje brodova i čamaca	2	209 792	-106 972
4.	Kurtelinovi dvori d.o.o.	Marina	Djelatnosti restorana i ostalih objekata za pripremu i usluživanje hrane	1	8778	-376 479
5.	Drvenik tuna d.o.o.	Marina	Morska akvakultura	0	95	-180 447
6.	Fileštrina d.o.o.	Vinišće	Gradnja stambenih i nestambenih zgrada	0	1095	-9 963
7.	Ager-marina d.o.o.	Marina	Nespecijalizirana trgovina na veliko	1	221 141	-11 620
8.	Dorr d.o.o.	Vinišće	Iznajmljivanje i upravljanje vlastitim nekretninama ili nekretninama uzetim u zakup (<i>leasing</i>)	0	1	0
9.	Bell d.o.o.	Marina	Iznajmljivanje i upravljanje vlastitim nekretninama ili nekretninama uzetim u zakup (<i>leasing</i>)	0	15 338	-2871
10.	Whitlie d.o.o.	Vinišće	Iznajmljivanje i upravljanje vlastitim nekretninama ili nekretninama uzetim u zakup (<i>leasing</i>)	0	180	-25 111
11.	Data plus d.o.o.	Marina	Agencije za promidžbu (reklamu i propagandu)	0	8	-16 004
12.	Beton gradnja Marina d.o.o.	Marina	Proizvodnja proizvoda od betona za građevinarstvo	11	10 047 970	160 971
13.	Ante diem d.o.o.	Marina	Organizacija izvedbe projekata za zgrade	4	809 305	55 916
14.	Versus maris d.o.o.	Marina	Agencije za poslovanje nekretninama	1	103 565	33 858
15.	Resolux d.o.o.	Sevid	Iznajmljivanje i upravljanje vlastitim nekretninama ili nekretninama uzetim u zakup (<i>leasing</i>)	0	37 000	969
16.	Genius loci d.o.o.	Marina	Gradnja stambenih i nestambenih zgrada	0	252	-140 721
17.	Nyval i Mačat	Marina	Organizacija izvedbe projekata za zgrade	0	1258	-6668
18.	Ogilvie-Davies d.o.o.	Marina	Proizvodnja kruha; proizvodnja svježih peciva, slastičarskih proizvoda i kolača	0	0	-7130
19.	Jahting sport Agana d.o.o.	Marina	Ostale zabavne i rekreacijske djelatnosti	18	7 892 511	2 103 610
20.	Procjenitelj sigurnosti d.o.o.	Marina	Savjetovanje u vezi s poslovanjem i ostalim upravljanjem	2	990 137	395 170
21.	Prodiga terra d.o.o.	Vinišće	Agencije za poslovanje nekretninama	0	608 013	116 958
22.	Zimoch d.o.o.	Marina, Sevid	Kupnja i prodaja vlastitih nekretnina	0	120	-43 472
23.	Magna porta d.o.o.	Vinišće	Agencije za poslovanje nekretninama	1	403 676	-72 930
24.	Bosolina d.o.o.	Marina	Trgovina na veliko odjećom i obućom	1	154 727	57 214
25.	Oštro d.o.o.	Trogir	Popravak i održavanje brodova i čamaca	2	443 877	55 777
26.	Jahting sport Agana servis d.o.o.	Marina	Popravak i održavanje brodova i čamaca	1	90	-122 821

RB	Naziv poslovnog subjekta	Mjesto	Opis djelatnosti	Br. zap.	Prihodi (u kn)	Dobitak/gubitak razdoblja (u kn)
27.	Autotrip d.o.o.	Marina	Iznajmljivanje i davanje u zakup (<i>leasing</i>) ostalih strojeva, opreme i materijalnih dobara, d. n.	0	64 370	-39 106
28.	Solin cerna d.o.o.	Marina	Cestovni prijevoz robe	1	346 618	45 785
29.	Tibor palatinus d.o.o.	Marina	Popravak i održavanje brodova i čamaca	1	57 170	-47 813
30.	Božo Bikić d.o.o.	Marina	Prerada i konzerviranje mesa	2	447 899	27 170
31.	Muzgavac d.o.o.	Sevid	Morski ribolov	4	1 187 514	101 195
32.	Uber d.o.o.	Vinišće	Računalno programiranje	12	4 047 179	460 584
33.	Matijaš gradnja d.o.o.	Poljica	Gradnja brodova i plutajućih objekata	5	931 234	5 992
34.	Zagorski preporod d.o.o.	Blizna Donja	Trgovina na malo u nespecijaliziranim prodavaonicama pretežno hranom, pićima i duhanskim proizvodima	4	2 520 876	105 151
35.	Brijunka d.o.o.	Marina	Nespecijalizirana trgovina na veliko	0	71 634	2 558
36.	Bonitet d.o.o.	Vinišće	Nespecijalizirana trgovina na veliko	2	874 187	9 877
37.	Bijelić j.d.o.o.	Marina	Gradnja stambenih i nestambenih zgrada	2	140 800	11 164
38.	Libela d.o.o.	Marina	Gradnja stambenih i nestambenih zgrada	8	410 824	-148 187
39.	Vesna Jakus j d.o.o.	Marina	Trgovina na malo u nespecijaliziranim prodavaonicama pretežno hranom, pićima i duhanskim proizvodima	1	115 960	1560
40.	Ohnishi d.o.o.	Vinišće	Savjetovanje u vezi s računalima	0	75	-5 596
41.	Marinski komunalac d.o.o.	Marina	Uslužne djelatnosti uređenja i održavanja krajolika	5	195 251	-19 519
42.	Cappuccino j.d.o.o.	Blizna Donja	Djelatnosti restorana i ostalih objekata za pripremu i usluživanje hrane	2	219 481	24 814
43.	Claes ward d.o.o. Blizna Donja	Blizna Donja	Iznajmljivanje i upravljanje vlastitim nekretninama ili nekretninama uzetim u zakup (<i>leasing</i>)	0	4	-36 457
44.	Žantel j.d.o.o.	Marina	Gradnja stambenih i nestambenih zgrada	0	0	-4 430
45.	Break time d.o.o.	Marina	Odmarališta i slični objekti za kraći odmor	0	0	-63 215
46.	Navetta d.o.o.	Marina	Iznajmljivanje i davanje u zakup (<i>leasing</i>) plovnih prijevoznih sredstava	0	0	-29
47.	Biuk Željena javni bilježnik	Sevid	Pravne djelatnosti	4	1 552 323	498 105
48.	Kustura, obrt za ribarstvo, ugostiteljstvo i usluge vl. Marija Kustura	Vinišće	Morski ribolov	8	2 171 416	262 000
49.	Trgovački obrt Pavić	Vinišće	Trgovina na malo u nespecijaliziranim prodavaonicama pretežno hranom, pićima i duhanskim proizvodima	4	2 127 194	15 977
50.	Keko-kop, vl. Ante Matijaš	Marina	Cestovni prijevoz robe	0	0	-120 480
51.	Ribarski obrt Vidović vl. Dino Vidović	Marina, Sevid	Morski ribolov	1	30 000	-202 119
52.	Mitlo, obrt za preradu maslina i proizvodnju vl. Radojka Rubelj	Mitlo	Proizvodnja ulja i masti	0	70 303	-109 468
53.	Poljoprivredna zadruga Marina	Marina	Ostala prerada i konzerviranje voća i povrća	50	25 289 933	-1 802 366
54.	Poljoprivredna zadruga Matalo	Sevid, Marina	Morski ribolov	0	1 000	-7 431

Izvor: FINA

Od 54 navedena poslovna subjekta, samo su četiri ostvarila izvozne rezultate, i to subjekti iz djelatnosti računalnog programiranja, trgovine na malo cvijećem, savjetovanja u vezi s poslovanjem te preradom i konzerviranjem voća i povrća. Od poslovnih subjekata na području Općine najviše zaposlenika imaju Poljoprivredna zadruga Marina (50) i Jahting sport Agana d.o.o. (18).

Trgovačka društva, obrtnici i zadruga

Prema podacima FINA-e, Općina Marina je na svom području u 2014. godini imala 48 trgovačkih društava.

Tablica 6 Trgovačka društva na području Općine Marina

Kategorija/Godina	2011.	2012.	2013.	2014.
Broj subjekata	43	37	47	48
Broj zaposlenika	210	168	150	150
Ukupni prihodi (u kn)	79 382 524	66 775 265	68 002 349	62 106 738
Neto dobit (u kn)	3 343 057	4 127 234	2 655 182	474 223
Uvoz (u kn)	0	560 987	184 995	52 929
Izvoz (u kn)	4 378 290	5 400 821	3 522 448	6 533 457

Izvor: FINA

Registrirana trgovačka društva u Općini Marina bilježe negativan trend u posljednje tri godine, što se iskazuje opadanjem broja zaposlenika i neto dobiti. Unatoč tome, broj registriranih subjekata se povećao, uvoz znatno smanjio a izvoz znatno porastao.

Tablica 7 Broj trgovačkih društava po veličini u Općini Marina

Kategorija/Godina	2011.	2012.	2013.	2014.
Mikro	0	0	0	0
Mala	44	38	46	47
Srednja	1	1	1	1
Velika	0	0	0	0

Izvor: FINA

Najčešća je registrirana djelatnost trgovačkih društava u protekle četiri godine bila prerađivačka djelatnost, zatim poslovanje nekretninama, trgovina na veliko i malo te građevinarstvo. Može se zaključiti da se od 2011. do 2014. g., broj registriranih poslovnih subjekata u gotovo svim djelatnostima nije značajno promijenio.

Tablica 8 Broj trgovačkih društava i obrtnika prema području NKD 2007. godine u Općini Marina

	Trgovačka društva				Obrtnici			
	2011.	2012.	2013.	2014.	2011.	2012.	2013.	2014.
Poljoprivreda, šumarstvo i ribarstvo	4	3	4	4	2	2	2	2
Rudarstvo i vađenje	1	1	0	0	1	0	0	0
Prerađivačka industrija	8	11	10	9	1	1	1	1
Opskrba električnom energijom, plinom, parom i klimatizacija	0	0	0	0	0	0	0	0
Opskrba vodom; uklanjanje otpadnih voda, gospodarenje otpadom te djelatnosti sanacije okoliša	2	1	0	0	0	0	0	0
Građevinarstvo	6	6	5	7	0	0	0	0
Trgovina na veliko i na malo; popravak motornih vozila i motocikala	5	4	7	7	1	1	1	1
Prijevoz i skladištenje	1	1	1	1	0	0	1	1
Djelatnosti pružanja smještaja te pripreme i usluživanja hrane	2	1	3	3	0	0	0	0
Informacije i komunikacije	1	1	3	2	0	0	0	0
Poslovanje nekretninama	10	7	8	9	0	0	0	0
Stručne, znanstvene i tehničke djelatnosti	3	2	3	3	1	1	1	1
Umjetnost, zabava i rekreacija	1	1	1	1	0	0	0	0
Ostale uslužne djelatnosti	0	0	2	2	0	0	0	0
UKUPNO	44	39	47	48	6	5	6	6

Izvor: FINA

S druge strane, ukupno šest registriranih obrtnika djeluje u poljoprivredi, šumarstvu i ribarstvu, prerađivačkoj industriji, trgovini na veliko i malo, prijevozu i skladištenju te u stručnim, znanstvenim i tehničkim djelatnostima. U 2011. zabilježene su izvozne brojke, dok je tijekom 2013. evidentan uvoz obrtnika.

Tablica 9 Obrtnici na području Općine Marina prema podacima FINA-e

	2011.	2012.	2013.	2014.
Broj obrta	6	5	6	6
Uvoz (u kn)	0	0	1 004 615	0
Izvoz (u kn)	1 739 328	0	0	0

Izvor: FINA

Prema podacima Ministarstva poduzetništva i obrta, odnosno Obrtnog registra na području Općine Marina je u 2016. g. u radu evidentirano 95 obrta (ne uključujući obrte sa statusom: privremena obustava, mirovanje, bez početka, odjava, preseljen).

Tablica 10 Obrtnici u radu na području Općine Marina (travanj 2016. g.)

RB	Naziv obrta i adresa
1.	ADRIA MARINE, obrt za turizam i usluge, vl. Andrea Božan, Svinca, Božani 3a
2.	BLUE DREAM SAILING, obrt za usluge skipera, vl. Matija Mateša, Marina, Put Vice Cvitanovića 31
3.	BRKLJAČA, obrt za prijevoz i rad s građ.stroj., vl. Mario Brkljača, Marina, Dr. Franje Tuđmana 12
4.	CAFFE BAR MIA, obrt za ugostiteljstvo vl. Marko Jakus, Poljica, Obala 121
5.	CROLUX RENTALS, obrt za turizam, vl. Josipa Kvarantan Jakus, Poljica, Put Ukinjskog 53
6.	DOMINA, obrt za trgovinu vl. Domina Karabatić, Marina, Ribarska poljana bb
7.	ERBEN, obrt za taksi službu vl. Zoran Marković, Marina, Bilo 24
8.	Frizerski salon PARIS vl. Marija Jerković, Marina, Kate Despotova 8
9.	Građevinski obrt ALEM vl. Elvir Fejzić, Marina, Strmoševica II br. 21
10.	Građevinski obrt BOJANIĆ vl. Mirko Bojanić, Vinišće, Smokvina 15
11.	Građevinski obrt DUJE vl. Duje Božan, Svinca, Svinca bb
12.	Građevinski obrt ŠPERANDA - BAZENI I KAMEN vl. Antoine Šperanda, Marina, Put Gomilce 42
13.	INSTALACIJE VIDOVIĆ, obrt za instalacije i gradnju bazena vl. Ante Vidović, Vinišće, Put Pensi 8
14.	ISKOPI DRAGAN, obrt za zemljane radove vl. Božidar Dragan, Blizna Donja, Mamuti 1
15.	JAKY, obrt za ugostiteljstvo, vl. Jakov Matijaš, Poljica, Obala 113
16.	JOKE I MAJA, obrt za ribarstvo vl. Josip Radić, Vinišće, Glavica Dramča 3
17.	KAKTUS, obrt za ugostiteljstvo i turizam, vl. Igor Anđelić, Vinišće, Viniški mul 14
18.	Kamenoklesarsko - građevinski obrt GUSTIRNA vl. Ivan Stojan, Gustirna, Gustirna VII 9
19.	KOSTOVIĆ, obrt za ugostiteljstvo, vl. Željko Kostović, Vinišće, Njivina I 16
20.	KUSTURA, obrt za ribarstvo, ugostiteljstvo i usluge, vl. Marija Kustura, Vinišće, Kupinica 37
21.	Limarski obrt STRUKA vl. Ivica Matijaš, Poljica, Put Opatije 22
22.	LOŽA, obrt za ugostiteljstvo, vl. Martina Marković, Marina, Trg Stjepana Radića 8
23.	LUKA I LORA, obrt za ugostiteljstvo, vl. Vedran Slatina, Marina, Najeva ulica 2
24.	MAGNA PORTA, obrt za čišćenje i održavanje vl. Marino Anđelić, Vinišće, Viniški mul 18
25.	MARIJANA TRADE, obrt za ribarstvo i trgovinu vl. Mišo Vidović, Sevid, Zaglavica 7
26.	MARIN RADIĆ, obrt za popravke i čišćenje vl. Marin Radić, Poljica, Obala 25
27.	MARINA, zajednički obrt za ugostiteljstvo, vl. Dominik Dugi i Robert Dugi, Marina, Mala vrata 7
28.	MARIS, obrt za ugostiteljstvo, vl. Mario Kostović, Vinišće, Njivina I 20
29.	MATA MARINE SERVICE, obrt za popravak brodova, usluge, trgovinu i taksi službu vl. Denis Božan, Marina, Ulica dr. Franje Tuđmana 5
30.	MATIJAŠ, zajednički obrt za prijevoz vl. Stanko Matijaš i Miranda Matijaš, Pozorac, Pozorac 1
31.	MIA, obrt za morsko ribarstvo vl. Vedran Lovrić, Sevid, Gornji Sevid 7
32.	MOMENT KOD MACE, obrt za ugostiteljstvo, vl. Marija Korčulanin, Poljica, Obala 171
33.	NAJEVAC, obrt za završne radove vl. Ivan Najev, Dograde, Dograde 54
34.	NEVEŠČANIN, obrt za prijevoz, taksi službu i usluge, vl. Antonio Neveščanin, Gustirna, Gustirna II 10
35.	NIKO T, obrt za iznajmljivanje vl. Nikola Tomljenović, Marina, Strmoševica II 19
36.	Obrt za građevinarstvo, prijevoz, iznajmljivanje, turizam i poljoprivredu KEKO KOP vl. Ante Matijaš, Marina, Marinska cesta 142
37.	Obrt za ribarstvo i izletničke djelatnosti na moru O SVOM POSLU vl. Stipica Matijaš, Poljica
38.	Obrt za ribarstvo i prijevoz TONI vl. Tonći Alajbeg, Vinišće, Ilovica 1
39.	Obrt za ribarstvo i usluge DALIBOR vl. Darislav Kustura, Vinišće, Put kose 6
40.	Obrt za zemljane radove i usluge DEKTIVA KOP vl. Ivica Radić, Marina, Marinska cesta 134
50.	Obrt za zemljane radove MUNJA-KOP vl. Ante Munjiza, Pozorac, Pozorac bb
51.	Obrt za zemljane radove JAVOR vl. Javor Perić, Gustrina, Gustirna bb
52.	OPLA, obrt za ugostiteljstvo, vl. Mario Ilijević, Poljica, Obala bb

53.	OŠTARIJA, obrt za morsko ribarstvo , taxi na vodi i iznajmljivanje vl. Dino Radić, Poljica, Obala 29
54.	PET FERALI, obrt za ugostiteljstvo i iznajmljivanje, vl. Vinko Racetin, Marina, Obala K.A. Stepinca 6
55.	PIKA , obrt za iznajmljivanje, trgovinu i prijevoz putnika vl. Marijana Orlić, Vinišće , Smokvina 2
56.	PRIZID, obrt za ribarstvo i trgovinu vl. Mario Bašić, Vinišće, Dubrave I 21
57.	Ribarski obrt JURLIN vl. Ante Senjanin, Svinca, Kočeta 1
58.	Ribarski obrt LORENA vl. Željko Lovrić, Sevid, Gornji Sevid 38
59.	Ribarski obrt VIDOVIĆ Dino Vidović, Sevid, Banovi 10
60.	Ribarsko-uslužni obrt MAESTRAL vl. Tihana Kustura, Vinišće
61.	RICO PRALIŠĆE BAR. obrt za ugostiteljstvo, turizam i trgovinu, vl. Davor Vrbat, Marina, Plaža Prališće
62.	SALONA TRAVEL, obrt za prijevoz i usluge, vl. Ante Palada, Dograde, Dograde 24 a
63.	SILVA I DUGI, obrt za trgovinu i ugostiteljstvo vl. Silvana Senjanin, Svinca, Ivelje 17 a
64.	Stolarski obrt POLET vl. Tonči Matijaš, Vrsine
65.	ŠALOV, obrt za vodoinstalacije, grijanje i klimatizaciju vl. Ivica Šalov, Dograde, Dograde 25
66.	ŠARIĆ KOP, obrt za zemljane radove vl. Renato Brešan, Blizna Gornja, Brešani 2 A
67.	TABU, obrt za ugostiteljstvo, vl. Renata Najev, Marina, Trg Stjepana Radića 11
68.	TES - CO, obrt za pekarstvo, trgovinu i računalne djelatnosti vl. Mišo Teskera, Poljica, Poljička cesta 100/b
69.	TOK TOK, obrt za turizam, vl. Ana Jakus, Poljica, Put Ukinjskog 28
70.	TRAPULA , obrt za proizvodnju, ribarstvo, trgovinu i prijevoz vl. Zdenko Jakus, Poljica, Poljička cesta 60
71.	TRAVEL 4 YOU, obrt za turizam, vl. Božena Dučić, Vinišće, Put viniškog mula 7
72.	Trgovački obrt PAVIĆ vl. Mirjana Pavić, Vinišće, Trg Ivana Duknovića 2
73.	Trgovački obrt ČIKITA vl. Marija Rubelj, Mitlo
74.	Trgovački obrt JABUKA vl. Ljubica Arapović, Marina, Prališće II 13
75.	Trgovački obrt "LEO" vl. Anka Rubelj, Mitlo
76.	Trgovački obrt MALI MATE vl. Mario Vidović, Sevid, Zaglavica 15
77.	Trgovački obrt MARE vl. Marica Senjanin, Svinca
78.	UGOSTITELJSKI OBRT AMALIA, VL. GABRIELLA PENZES, MARINA, VICE CVITANOVIĆA 1
79.	Ugostiteljski obrt ARKADA, vl. Gordana Batinić, Marina, Šet. Ante Rudana 32
80.	UGOSTITELJSKI OBRT BATINA VL. BLAŽENKA MAMUT, BLIZNA DONJA, MAMUTI 3
81.	UGOSTITELJSKI OBRT BISTRO "MASTRINKA" VL. SLAVICA PAŽANIN, VINIŠĆE, MASTRINKA
82.	Ugostiteljski obrt DALMATA, vl. Višnja Vukman-Dučić, Vinišće, Dragoševca bb
83.	Ugostiteljski obrt DONJA BANDA vl. Roberto Nedeljko, Vrsine, Radići 11
84.	UGOSTITELJSKI OBRT GOSTIONICA "VOLAN" VL. SLAVKO SENJANIN, SVINCA
85.	Ugostiteljski obrt KAČINA vl. Tonči Matijaš, Poljica, Put obale 145
86.	Ugostiteljski obrt KOD DUJE, vl. Duje Stojan, Marina, Trg Stjepana Radića 10
87.	Ugostiteljski obrt SIRENA, vl. Joško Šalov, Marina, Mandrača 20
88.	UGOSTITELJSKI OBRT VINIŠKI MUL, VL. MARTINA ANĐELIĆ, VINIŠĆE, VINIŠKI MUL 53
89.	Ugostiteljski obrt VOČNI UGRIZ, vl. Ivana Žaja, Vinovac, Vinovac 67
90.	UGRINA GRADNJA, obrt za građevinarstvo vl. Marijan Ugrina, Blizna Donja, Mamuti 25
91.	VEDRIOLA, obrt za trgovinu vl. Vesna Karabatić, Pozorac, Pozorac 6
92.	Zajednički pekarsko - trgovački obrt MARIN Noc Lekaj i Franush Lekaj , Marina, Jamine 32
93.	ZLATAC II, obrt za trgovinu, vl. Tomislav Pavić, Poljica, Put Opatije 17 a
94.	ŽUTI-KOP, obrt za auto-taxi, rad s bagerom, taxi prijevoz na vodi, prijevoz tereta i usluge vl. Stipe Jakus, Marina, Marinska cesta 74
95.	1A BLUE CAGE, obrt za morsko ribarstvo i podvodne radove vl. Srdan Bralić, Sevid, Miline Gornje 76

Izvor: Obrtni registar, Ministarstvo poduzetništva i obrta

Na području Općine Marina su registrirane dvije zadruge, Poljoprivredna zadruga Matalo i Poljoprivredna zadruga Marina koja zapošljava 50 ljudi. PZ Matalo je tijekom 2011. zapošljavala šest ljudi i ostvarivala dobitak, dok je od 2012. bez zaposlenika. PZ Marina je od 2011. do 2014. g. konstantno zapošljavala otprilike 50 zaposlenika, ali je u 2011. i 2014. godini zabilježila financijski gubitak.

Okolica obiluje maslinicima i maslinama koje poljoprivredna zadruga PZ Marina koristi u preradi svoga ulja i proizvodima od maslina. PZ Marina godišnje otkupi 30 do 40 tona maslina za konzerviranje, 50 do 100 000 litara maslinova ulja, 120 tona domaće smokve, 190 tona rogača. Uz to, 2,5 tisuće tona različitog svježeg povrća (salata, rajčice, krastavci, paprika...) koje plasira na tržište.

Danas je PZ Marina prepoznatljiva po proizvodnji domaćeg extra-djevičanskog maslinova ulja (kiseline oko 0,4 %, peroksidni broj oko 3,9) te djevičanskog maslinova ulja, sve proizvedeno u suradnji sa svojim zadrugarima i kooperantima kojih ima preko 1200. Svoje

proizvode izvoze i na rusko tržište, a izgradnjom novog proizvodno-poslovnog centra bit će konkurentni i na zahtjevnom EU tržištu⁴.

2.1.2. Institucije i mjere za podršku poduzetništvu

Na području Općine Marina trenutno se nalazi radna zona Marina, aktivirana 2008. g. Radna zona Marina površine je 10,5 ha. Za nju je usvojen urbanistički plan uređenja, riješen dovod vode i struje te izdana dozvola za prometnu mrežu. U zoni je izgrađen novi poslovni objekt PZ Marina. Objekt je završen još 2014. ali do trenutka izrade ovog dokumenta nije dobio uporabnu dozvolu. Radi se o objektu na tri etaže ukupne površine od oko 4.000 metara četvornih, vrijednom 30 milijuna kuna. U sklopu ovog centra nalazi se moderna uljara te najsuvremenije i najveće skladište za domaće ulje u Hrvatskoj kapaciteta 300.000 litara. Tu će biti reprezentativna kušaonica i kongresna sala s 200 sjedećih mjesta, poljoprivredna apoteka, trgovina, ugostiteljski objekt i nova upravna zgrada. Većinu prostora, gotovo 80 posto, činit će prvenstveno sadržaji za proizvodnju maslinova ulja.

Za radnu zonu Vinovac, površine 8,2 ha je 15.07.2015 godine donesen Urbanistički plan uređenja.

Gospodarska zona Vrsine, površine 1,4 ha uvrštena je u prostorni plan u zadnjim ciljanim izmjenama PPU Općine Marina (Službeni glasnik Općine Marina br. 17/15). Interes za poslovanjem unutar gospodarske zone Vrsine izrazio je investitor koji bi izgradio pogon za preradu kamena. Unutar gospodarske zone Vrsine omogućava se građenje uz slijedeće uvjete:

- dozvoljava se gradnja, rekonstrukcija i gradnja zamjenskih građevina za gospodarske djelatnosti koje uključuju poslovne građevine, proizvodne pogone čiste industrije i skladišta te sve djelatnosti koje svojim postojanjem i radom ne ugrožavaju ostale funkcije i okoliš u obližnjem naselju
- gradnja je dozvoljena na uređenim česticama koje se priključuju na postojeću prometnicu
- buka ne smije prelaziti granične vrijednosti propisane za stambenu zonu
- minimalna površina čestice iznosi 2000 m²
- maksimalni koeficijent izgrađenosti iznosi 0,6, a koeficijent iskoristivosti 0,9
- maksimalna katnost iznosi P+1, visina je tehnološki uvjetovana
- minimalno 20 % površine građevne čestice mora pripadati uređenom zelenilu, a prema rubovima zone potrebno je saditi visoko zelenilo
- parkiranje vozila mora se rješavati na građevnoj čestici.

Do priključenja na planirani sustav odvodnje otpadnih voda naselja Vrsine odvodnja sanitarnih otpadnih voda rješava se putem suvremenih uređaja za kondicioniranje otpadnih voda, odnosno izgradnjom vodonepropusne sabirne jame.

⁴ Izvor: Limun.hr; Novi poslovno-proizvodni centar PZ Marina

2.2. Poljoprivreda i ruralni razvoj

Ukupna raspoloživa površina poljoprivrednog zemljišta na području Općine Marina iznosi 650,20 ha, što je skoro 3 % poljoprivrednog zemljišta Splitsko-dalmatinske županije. Najveću površinu zauzimaju maslinici sa 478,52 ha, odnosno 73,6 % od ukupnog poljoprivrednog zemljišta Općine.

Ukupan broj registriranih poljoprivrednih gospodarstava na dan 3. srpnja 2015. godine na području Općine Marina iznosi 665, a svako poljoprivredno gospodarstvo u prosjeku raspolaže s 0,97 ha poljoprivrednog zemljišta, uz napomenu kako poljoprivredno gospodarstvo može imati više vrsta uporabe.

Tablica 11 Poljoprivredne površine i poljoprivredna gospodarstva na području Općine Marina

Vrsta uporabe zemljišta	Površina (u ha) na području Općine	Površina (u ha) na području Županije	Broj parcela po vrsti uporabe na području Općine	Broj parcela po vrsti uporabe na području Županije	Broj PG-a* na području Općine	Broj PG-a* na području Županije
Oranica	16,75	2528,11	192	10 366	135	4448
Staklenici na oranici	1,12	68,63	11	606	8	394
Livada	0,74	934,32	6	3822	5	1235
Krški pašnjak	26,18	9709,14	107	3511	43	1100
Vinograd	33,71	1913,78	232	11 984	168	4579
Iskrčeni vinograd	0,00	75,14	0	49	0	27
Maslinik	478,52	5008,84	2341	17 323	621	5570
Voćnjak	7,44	685,18	71	3905	53	2021
Rasadnik	0,00	0,25	0	2	0	2
Mješoviti višegodišnji nasadi	82,82	442,13	336	1975	200	1425
Ostale vrste korištenja zemljišta	2,92	455,93	13	551	9	312
UKUPNO	650,20	21 821,46	3309	54 094	665 **	10 702 **

Izvor: APPRRR, ARKOD na dan 3. 7. 2015. godine

Napomene: *PG - poljoprivredno gospodarstvo. Jedno PG može imati više vrsta uporabe zemljišta. ** Ukupni broj PG-a prikazuje jedinstveni broj PG-a na traženom području.

Ukupan broj obiteljskih gospodarstava u Općini Marina je 665, dok na području Splitsko-dalmatinske županije ima registriranih 10 702 obiteljska poljoprivredna gospodarstva, što čini respektabilan udio od 6,21 %.

Tablica 12 Broj poljoprivrednih gospodarstava na području Općine Marina

Kategorija	Broj PG-a
Obiteljsko gospodarstvo	453
Obrt	1
Trgovačko društvo	1
Zadruga	1
Ukupno	456

Izvor: Agencija za plaćanja u poljoprivredi, ribarstvu i ruralnom razvoju

Na području Općine Marina ukupna površina voćnjaka iznosi 7,44 ha, što je 1,08 % od ukupne površine stabala i trsova na području Županije. Voćnjaci broje 1366 stabala, što je 0,15 % stabala Splitsko-dalmatinske županije, dok površina od 7,44 ha čini 1,08 % ukupne površine voćnjaka u Županiji. Vinogradi na području Općine imaju 170 556 trsova, što je 1,40

% svih trsova u Županiji, dok površina od 33,71 ha čini tek 1,76 % ukupne površine svih vinograda u Županiji.

Tablica 13 Broj stabala i trsova u voćnjacima i vinogradima na području Općine Marina i Splitsko-dalmatinske županije

Kategorija / Područje		Općina Marina	Splitsko-dalmatinska županija
Vinograd	Površina(ha)	33,71	1913,70
	Broj trsova	170 556	12 162 254
Voćnjak	Površina(ha)	7,44	685,15
	Broj stabala	1366	933 113
Ukupno	Površina(ha)	41,15	2598,85
	Broj trsova/stabala	171 922	13 095 677

Izvor: Agencija za plaćanja u poljoprivredi, ribarstvu i ruralnom razvoju

Ukupno je na području Općine Marina u 2015. g. registrirano 343 grla stoke, od čega najviše otpada na ovce (56 %) i svinje (31 %), nakon čega po brojnosti slijede goveda, koze i magarci. Sva stoka na području općine Marina se koristi za vlastite potrebe kućanstava.

Tablica 14 Popis stoke na području Općine Marina u 2015. g.

Vrsta stoke	Broj grla
Goveda	18
Koze	15
Magarci	11
Ovce	194
Svinje	105
Ukupno	343

Izvor: Hrvatska poljoprivredna agencija

Uspoređujući podatke iz 2012. i 2015. može se zaključiti da je na području Općine Marina zabilježen porast broja registriranih svinja za 75 %, dok je broj registriranih ovaca opao za 20 %.

Tablica 15 Podaci o gospodarskom ribolovu za područje Općine Marina

Fauna mora (gospodarski ribolov)		Količina (u kg)
Plava riba - krupna (tunj)		207
Srdele		641 056
Inćuni		61 002
Bijela riba		44 533
Hrskavičnjače (morski psi, raže, grdobina sl.)		1525
Rakovi		21 303
Ostali morski organizmi		295
Ljuskavci, kamenice, ostali mekušci i školjkaši	jestivi	26
	nejestivi	-

Izvor: Ministarstvo poljoprivrede, Uprava za ribarstvo

Gospodarski ribolov predstavlja djelatnost ulova ribe i drugih morskih organizama radi stjecanja dobiti (Zakon o morskom ribarstvu – pročišćeni tekst; NN, br. 48/05).

Pod ulovljenim količinama podrazumijevaju se količine iskrpane svježe ribe, ljuskavaca, kamenica i ostalih mekušaca i školjkaša, tj. stvarni ulov umanjen za one količine koje su iz bilo kojeg razloga odbačene od trenutka izvlačenja iz mora do istovara na kopno.

Jedino iskrcajno mjesto za ribarska plovila na području Općine se nalazi u Vinišću - operativna obala na lukobranu, a može primiti ribarska plovila duljine preko 15 metara.

2.3. Turizam

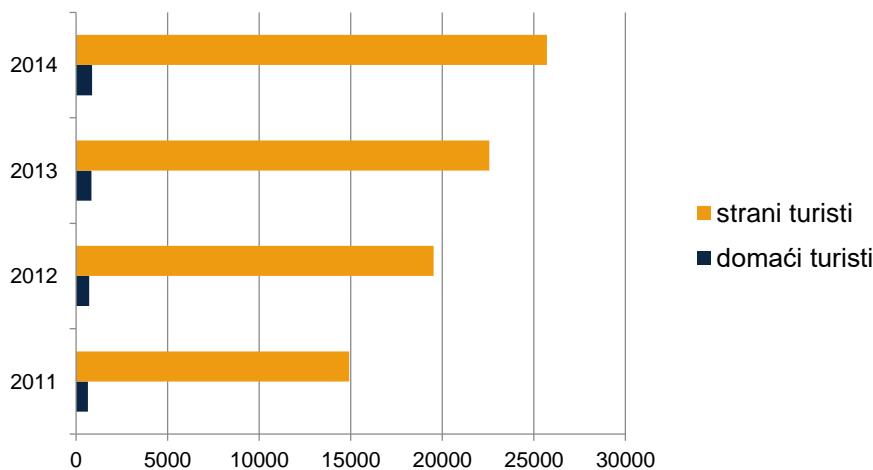
Od svih 15 naselja koja pripadaju Općini Marina, u izrazito turistička mjesta Općine Marina spadaju: Marina, Vinišće, Poljica i Sevid. Za Općinu Marina karakteristično je da ima razvedenu obalu sa dubokim i zaklonjenim Marinskim zaljevom, te uvalama Vinišće i Stari Trogir, nizom manjih uvala i nekoliko manjih nenaseljenih otoka (Arkandžel, Kraljevac, Kluda, Murvica, Mirara, Veli i Mali Kosmač, Vela i Mala Mulja). Prostor Općine ima niz prirodnih pogodnosti i komparativnih prednosti za razvitak turizma, s posebnim naglaskom na nautički turizam u obalnom dijelu.

Mjesta unutar Općine idealna su za odmor od užurbanog, urbanog života. Posjetioci se mogu posvetiti bicikliranju, jedrenju, ronjenju, ribarenju, iznajmiti brodicu ili jahtu. Kulturno-zabavne manifestacije koje se održavaju ljeti dodatno obogaćuju turističku ponudu ovog kraja.

Na području Općine Marina u 2015. g. je registriran 4961 ležaj, dok se broj noćenja od 137 556 u 2011. g. povećao na 233 636 u 2014. g., a dolazaka od 15 564 u 2011. na 26 585 u 2014. g.

U nastavku su analizirani dolasci i noćenja turista od 2011. do 2014. godine. U tom razdoblju zabilježen je rast dolazaka i noćenja domaćih i stranih turista, a prosječan broj noćenja po turistu iznosi gotovo devet dana.

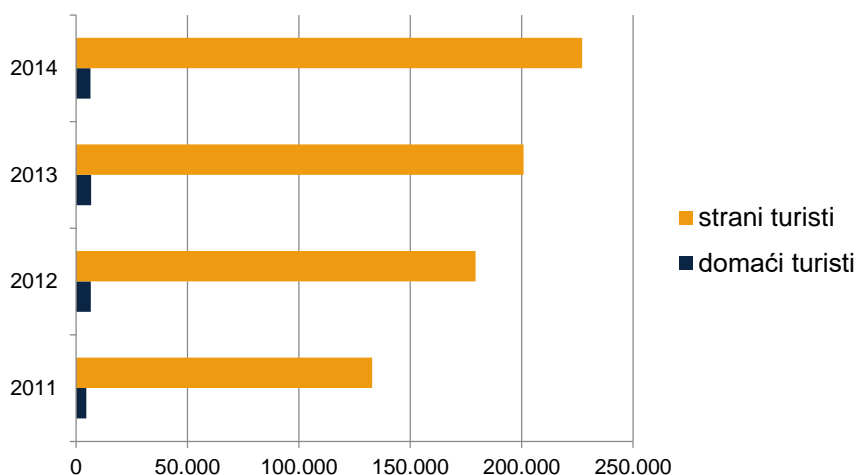
Grafikon 6 Dolasci domaćih i stranih turista u Općinu Marina od 2011. do 2014. godine



Izvor: Općina Marina

Broj dolazaka domaćih i stranih turista od 2011. do 2014. godine konstantno je rastao. U tom je periodu broj dolazaka stranih turista porastao za 72 %, dok je u istom broj domaćih turista porastao za 35 %.

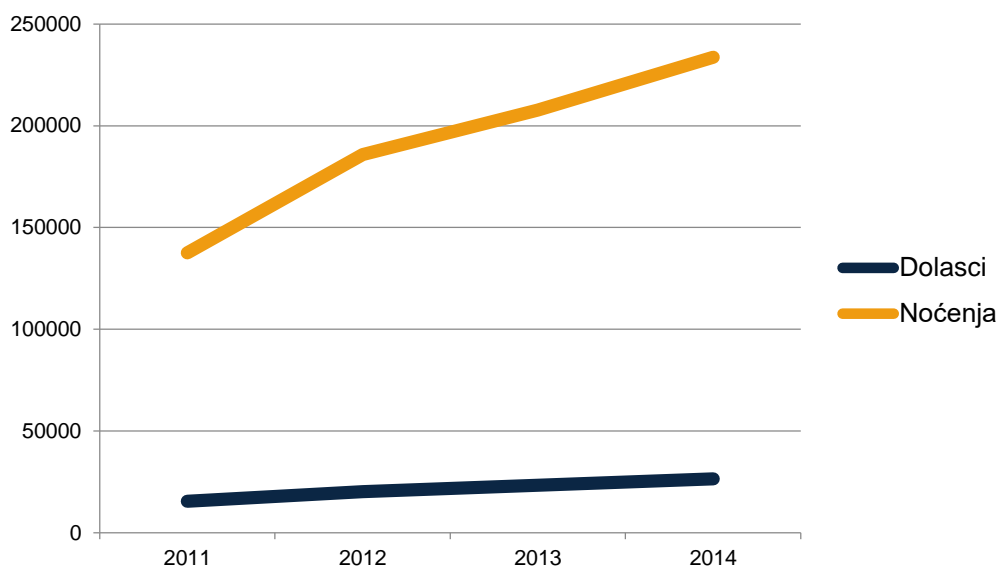
Grafikon 7 Noćenja domaćih i stranih turista u Općini Marina od 2011. do 2014. godine



Izvor: Općina Marina

Kako se povećavao broj dolazaka tako je rastao i broj noćenja, tako da je broj noćenja stranih turista od 2011. do 2014. g. porastao za gotovo 71 %, a domaćih nešto manje, 39 %. Međutim, uvidom u kretanja dolazaka i noćenja turista kroz protekle četiri godine, vidljivo je da je broj noćenja višestruko porastao u odnosu na broj dolazaka turista.

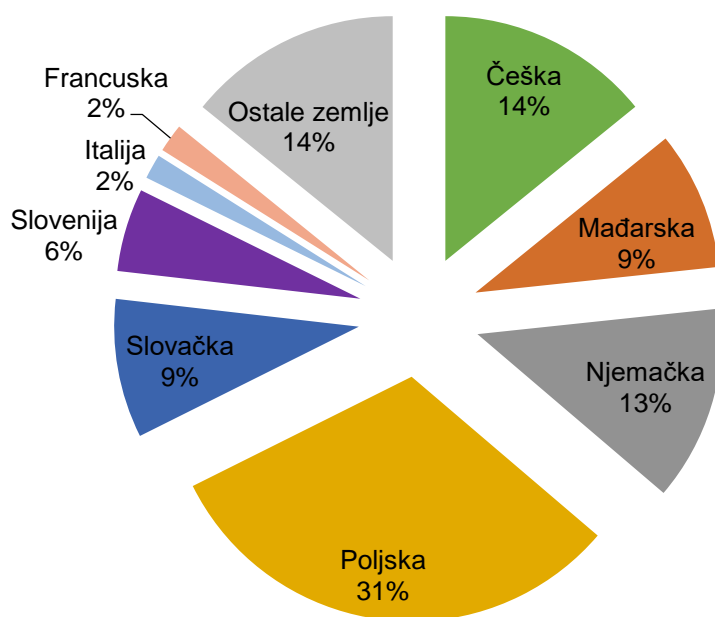
Grafikon 8 Kretanje dolazaka i noćenja stranih i domaćih turista u Općini Marina



Izvor: Općina Marina, izrada autora

Analiza strukture dolazaka i noćenja stranih turista s obzirom na zemlju podrijetla pokazuje da su Poljaci najčešći strani gosti u Općini Marina, s prosjekom od devet noćenja po dolasku u 2014. g. Potom slijede Česi s gotovo upola manje dolazaka i jednakim brojem noćenja po dolasku. Nijemci su, primjerice, treći po brojnosti dolazaka, ali u prosjeku noće 11 dana po dolasku.

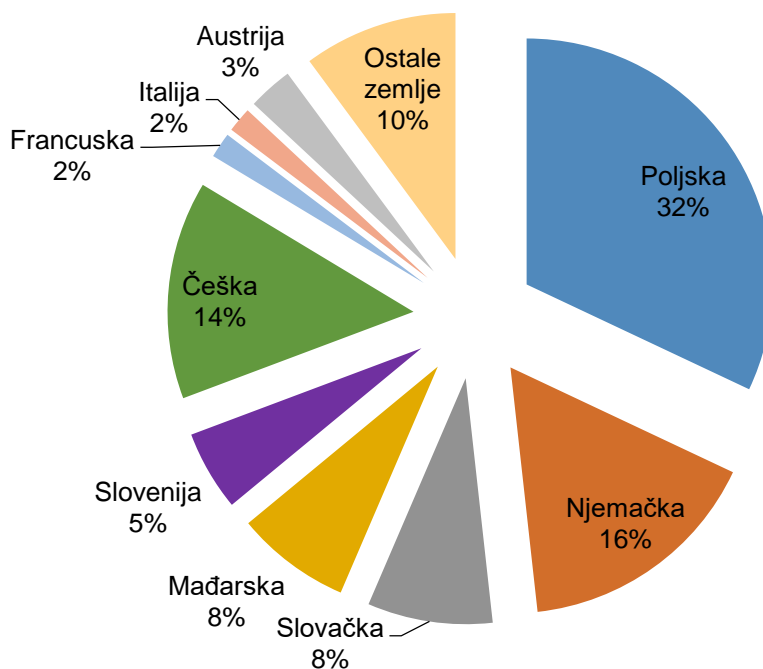
Grafikon 9 Dolasci turista u Općinu Marina po zemljama podrijetla



Izvor: Općina Marina, izrada autora

Po broju noćenja na području Općine Marina prednjače Poljska, Njemačka i Češka, dok po broju noćenja po dolasku prednjače Nijemci, Norvežani i Rusi, koji prosječno provedu otprilike 11 dana u Općini Marina po dolasku. S druge strane, gosti iz Mađarske, Litve, Slovačke i Slovenije provedu sedam do osam dana po dolasku.

Grafikon 10 Noćenja turista u Općini Marina po zemljama podrijetla



Izvor: Općina Marina, izrada autora

Nastavno na navedene podatke, razvidno je da Općina Marina predstavlja višednevnu ljetnu destinaciju gdje većinom dolaze obitelji tijekom godišnjih odmora i ostaju minimalno sedam dana.

Tablica 16 Dolasci i noćenja turista po zemljama podrijetla u 2013. i 2014. godini

	2013.		2014.	
	dolasci	noćenja	dolasci	noćenja
Ukupno	22 572	200 845	25 715	227 165
Albanija	5	34	4	4
Austrija	638	5690	791	6689
Belgija	165	1660	207	1812
Bjelorusija	-	-	13	127
Bosna i Hercegovina	224	1920	280	1961
Bugarska	12	146	12	54
Crna Gora	2	10	1	5
Češka	3220	27 916	3640	32 585
Danska	158	1875	167	1352
Estonija	47	322	50	803
Finska	15	110	52	326
Francuska	460	3748	483	3773
Grčka	1	6	13	74
Irska	5	38	18	59
Island	2	14	-	-
Italija	457	3893	421	3727
Letonija	21	124	58	342
Litva	59	463	153	1041
Luksemburg	4	28	6	85
Kosovo	5	30	1	12
Mađarska	1999	15 204	2357	17 150
Makedonija	17	191	2	18
Malta	4	28	-	-
Nizozemska	210	1899	199	1462
Norveška	157	1809	180	2014
Njemačka	3155	33 378	3323	36 880
Poljska	7559	67 130	8071	72 705
Portugal	6	53	3	28
Rumunjska	146	1036	117	708
Rusija	137	1518	176	2018
Slovačka	1569	13 038	2362	18 679
Slovenija	1219	10 116	1413	11 978
Srbija	116	1425	89	767
Španjolska	15	35	50	202
Švedska	183	1425	240	1774
Švicarska	83	620	103	803
Turska	2	26	2	8
Ujedinjena Kraljevina	243	1926	265	2321
Ukrajina	87	815	162	1479
Ostale europske zemlje	13	83	2	11
Južnoafrička republika	-	-	17	28
Tunis	-	-	2	7
Ostale afričke zemlje	10	65	10	74
Kanada	13	72	28	186
SAD	63	419	73	403
Ostale zemlje Sjeverne Amerike	-	-	1	7
Argentina	2	10	13	98
Brazil	-	-	5	18
Čile	-	-	1	10
Meksiko	1	6	1	1
Ostale zemlje Južne i Srednje Amerike	7	44	3	29
Indija	4	43	1	10
Indonezija	-	-	1	13
Izrael	9	33	19	41

	2013.		2014.	
	dolasci	noćenja	dolasci	noćenja
Japan	3	14	2	21
Katar			1	7
Kazahstan	3	48	8	75
Kina	2	10	1	1
Ostale azijske zemlje	17	153	22	187
Australija	8	72	11	23
Novi Zeland	2	4	7	68
Ostale zemlje oceanije	8	70	2	22

Izvor: Općina Marina

Kao najpoznatiji marinski proizvodi mogu se izdvojiti maslinovo ulje te suhe smokve. Litru maslinovog ulja i paketić suhих smokava turisti najčešće ponesu sa sobom kao uspomenu na ovaj kraj. U restoranima i konobama na području Općine Marina nude se različite namirnice spremljene na različite načine - na roštilju, ražnju ili pod pekom se peku ribe, rakovi, školjke, svinjetina, janjetina, teletina, meso perad i povrće.

Na području Općine Marina je u 2015. g. bilo registrirano osam restorana, jedna pizzeria i sedam konoba. U nastavku je dan popis svih objekata koji nude gastronomske usluge na području Općine, prema podacima TZ Općine Marina.

Tablica 17 Gastronomska ponuda Općine Marina

Restorani	Konobe	Objekti brze prehrane	Gostione	Pizzerije
La barca, Marina	Marina, Marina	Luka i Lora, Marina	Tivoli, Svinca	Linarska, Vinišće
5 ferala, Marina	Kod Duje, Marina	Dalmata, Vinišće	Volan, Svinca	
Tabu, Marina	Hila, Marina			
Bijeli Galeb, Marina	Lanterna, Sevid			
Kaktus, Vinišće	Vinišće, Vinišće			
Mastrinka, Vinišće	Porat, Vinišće			
Kupinica, Vinišće	Kumpar, Blizna Donja			
Kačina, Poljica	Ježevica, Najevo			
Toni, Sevid				

Izvor: <http://www.tz-marina.hr>

Jadranski akvatorij jedan je od turistički najatraktivnijih na svijetu, s iznimno razvedenom obalom i preko tisuću otoka, otočića i hridi. Dobar dio ovog prirodnog bogatstva nalazi se na području srednje Dalmacije - srca Jadrana, tako da i ne čudi sve veće zanimanje nautičara iz cijelog svijeta.

Na području Općine Marina, marine raspolažu sa 134 veza u moru i 70 mjesta na kopnu. Korisnici se usluga nautičkog turizma prilikom posjete mogu posvetiti jedrenju, ronjenju, ribarenju, iznajmiti brodicu, jedrilicu ili jahtu.

Seljačka domaćinstva, ovisno o vrsti, gostima pružaju ugostiteljske usluge pripremanja i usluživanja jela, pića i napitaka, uobičajenih za Općinu Marina, iz poljoprivrednih proizvoda pretežito vlastite proizvodnje, usluge smještaja te ostale usluge u funkciji turističke potrošnje. U okviru ekološkog, ruralnog i planinskog turizma na području Općine, registrirana su tri seljačka domaćinstva.

Kulturni turizam u Općini Marina obuhvaća održavanje i prezentiranje kulturnih dobara i održavanje kulturnih manifestacija. Godine 2015. na analiziranom je području zabilježeno 15

materijalnih kulturnih dobara, jedno podvodno kulturno dobro i tri vjerska središta. Od proljeća do jeseni održava se glazbena, sportska i kazališna manifestacija - Marinsko kulturno ljeto. Detaljna obrada kulturnih dobara i opis Marinskog kulturnog ljeta nalazi se u poglavlju Kultura i zaštita kulturne baštine.

Općina Marina uključena je u program Cycle – Croatia što znači da su biciklističke staze na području Općine povezane sa stazama općina Primošten i Rogoznica. Biciklističke staze omogućuju posjetiteljima da u potpunosti upoznaju područje, kupe domaće vino i/ili maslinovo ulje te se odmire u hladu ispod bora na skrivenoj plaži. Svaka staza je upotpunjena ugostiteljskom ponudom gdje biciklist/posjetitelj može isprobati lokanu kuhinju i prenoćiti u privatnom smještaju.

Cikloturizam na području Općine Marina obilježavaju dvije lokalne rute koje prolaze kroz Marinu, Vinišće, Sevid, Svinca, Gustirnu, Rastovac, Vinovac, Bliznu Gornju, Bliznu Donju, Mitlo, Dograde, Najeve, Pozorac, Vrsine i Poljica. Ukupna dužina biciklističkih ruta iznosi 61 km.

Na području Općine Marina postoji turistička zajednica Općine Marina, jedna turistička agencija te četiri turistička informativna centra.

Slika 18 Biciklistička karta Općine Marina



Izvor: Općina Marina

2.4. Tržište rada

Prema Popisu stanovništva 2011. godine, na području Općine Marina bilo je zaposleno 1224 osobe, dok je prema podacima HZZ-a iz 2011. nezaposleno bilo 343 osobe.

Tablica Struktura stanovništva prema spolu i starosti iz poglavlja Opći podaci prikazuje broj radno sposobnog stanovništva na području Općine Marina.

Iz tablice je moguće zaključiti kako broj radno sposobnog stanovništva između dva popisa neznatno opada, budući da je prema Popisu stanovništva 2011. godine bilo evidentirano 2965 osoba, a prema prethodnom Popisu stanovništva 2001. godine 3049 osoba.

Zaposleno stanovništvo

Prema podacima Hrvatskog zavoda za mirovinsko osiguranje, 31. siječnja 2015. godine u Općini Marina bilo je ukupno 92 zaposlenih kod fizičkih osoba, 254 kod pravnih osoba, 65 kod obrtnika, osam kod poljoprivrednika, a 17 osoba se bavilo samostalnim profesionalnim djelatnostima.

Tablica u nastavku prikazuje strukturu stanovništva na području Općine Marina prema njihovom položaju u zaposlenju i prema njihovoj starosnoj dobi (podaci za 2011. godinu). Statistika ukazuje da je najviše zaposlenih osoba u dobi od 25 do 54 godine. Najveći udio stanovništva prema položaju zaposlenja čine zaposlenici, njih 91 %. Od ukupnog broja zaposlenika ovoga područja, samozaposlenih ima 8 %.

Tablica 18 Broj zaposlenih stanovnika prema starosti i položaju u zaposlenju na području Općine Marina (Popis stanovništva 2011.)

Starost	Ukupno	Zaposlenici	Samozaposleni		Pomažući članovi obitelji	Ostale zaposlene osobe	Nepoznato
			Poslodavci	Osobe koje rade za vlastiti račun			
Ukupno	1224	1109	49	45	13	6	2
15-19	14	12	-	-	2	-	-
20-24	99	96	1	-	1	1	-
25-29	170	157	2	8	2	1	-
30-34	178	159	7	10	2	-	-
35-39	157	140	10	3	2	-	-
40-44	149	136	5	5	1	2	-
45-49	158	142	9	6	-	1	-
50-54	146	131	8	6	-	1	-
55-59	108	99	4	4	1	-	-
60-64	45	37	3	3	2	-	-
65 i više	-	-	-	-	-	-	-

Izvor: www.dzs.hr

Prerađivačka industrija broji najviše zaposlenika, njih 373, dok je 185 djelatnika u trgovini na veliko i malo, popravku motornih vozila i motocikala. Što se tiče dobne strukture najveći broj zaposlenih u prerađivačkoj industriji star je između 50 i 54 godine.

Tablica 19 Broj zaposlenih prema područjima djelatnosti, starosti i spolu na području Općine Marina (Popis stanovništva 2011.)

Područje djelatnosti	Ukupno	15-19	20-24	25-29	30-34	35-39	40-44	45-49	50-54	55-59	60-64	65 i više
Ukupno	1224	14	99	170	178	157	149	158	146	108	45	-
A Poljoprivreda, šumarstvo i ribarstvo	63	1	4	10	6	6	6	10	8	9	3	-
B Rudarstvo i vađenje	2	-	-	-	-	-	1	1	-	-	-	-
C Prerađivačka industrija	373	6	34	44	44	44	43	46	54	45	13	-
D Opskrba električnom energijom, plinom, parom i klimatizacija	9	-	-	1	1	1	-	2	1	3	-	-
E Opskrba vodom, uklanjanje otpadnih voda, gospodarenje otpadom te djelatnost sanacije okoliša	20	-	-	3	1	3	4	3	3	3	-	-
F Građevinarstvo	64	1	5	9	12	7	8	6	5	9	2	-
G Trgovina na veliko i malo, popravak motornih vozila i motocikala	185	-	19	35	37	25	15	23	19	8	4	-
H Prijevoz i skladištenje	97	-	5	6	9	18	13	17	15	10	4	-
I Djelatnost pružanja smještaja te pripreme i usluživanja hrane	119	5	10	13	21	10	16	16	18	7	3	-
J Informacije i komunikacije	6	-	-	2	1	1	1	1	-	-	-	-
K Financijske djelatnosti i djelatnosti osiguranja	19	-	1	4	5	3	2	1	1	2	-	-
L Poslovanje nekretninama	3	-	-	-	1	-	1	1	-	-	-	-
M Stručne, znanstvene i tehničke djelatnosti	16	-	1	5	1	1	2	1	-	3	2	-
N Administrativne i pomoćne uslužne djelatnosti	50	-	8	13	9	9	6	3	1	1	-	-
O Javna uprava i obrana, obvezno socijalno osiguranje	65	1	7	10	8	6	12	7	6	4	4	-
P Obrazovanje	38	-	1	6	4	6	2	6	5	2	6	-
Q Djelatnosti zdravstvene zaštite i socijalne skrbi	41	-	3	3	4	4	8	7	8	1	3	-
R Umjetnost, zabava i rekreacija	27	-	-	4	9	7	4	2	1	-	-	-
S Ostale uslužne djelatnosti	14	-	1	1	1	3	3	3	1	1	-	-
T Djelatnosti kućanstava kao poslodavca, djelatnosti kućanstava koja proizvode različitu robu i obavljaju različite usluge za vlastite potrebe	4	-	-	1	1	1	1	-	-	-	-	-
U Djelatnost izvanteritorijalnih organizacija i tijela	-	-	-	-	-	-	-	-	-	-	-	-
Nepoznato	9	-	-	-	3	2	1	2	-	-	1	-

Izvor: www.dzs.hr

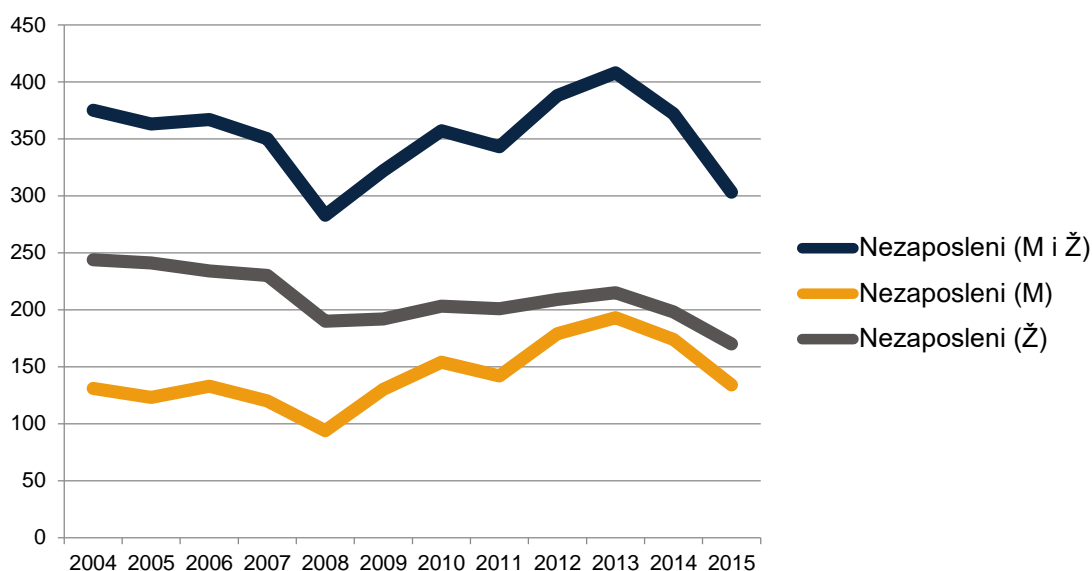
S obzirom da su podaci o visini prosječne plaće za područje Općine Marina nedostupni, prikazan je osvrt na razini Županije. Prosječna bruto plaća u Splitsko-dalmatinskoj županiji u zadnjem dostupnom razdoblju - 2012. godine, iznosila je 7267 kn, dok je neto plaća u tom razdoblju iznosila 5170 kn.

Nezaposleno stanovništvo

U 2011. godini na području Općine Marina bilo je 11,6 % nezaposlenih u odnosu na sveukupan broj radno aktivnog stanovništva. Trendovi kretanja nezaposlenog stanovništva po godinama, spolu i obrazovanju su prikazani u nastavku.

Sljedećim grafikonom prikazana je struktura nezaposlenog stanovništva Općine Marina prema spolu. Iz njega je vidljivo da je u prijašnjem razdoblju bilo puno više nezaposlenih žena. Međutim, tijekom zadnjih nekoliko godina, broj nezaposlenih muškaraca se povisio, a broj nezaposlenih žena smanjio. Ukupan broj nezaposlenih je u trendu opadanja, a 2015. g. (303 nezaposlenih) došao je blizu rekordne 2008. g. kada je na tom području bilo 283 nezaposlenih.

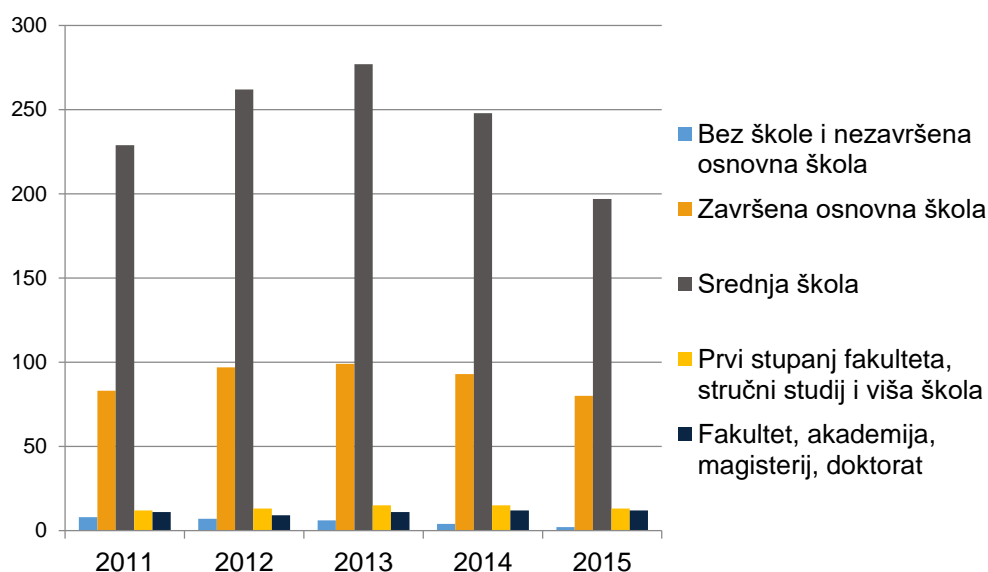
Grafikon 11 Nezaposleno stanovništvo prema spolu na području Općine Marina od 2004. do 2015. g.



Izvor: www.hzz.hr

U nastavku je grafikonom prikazan trend kretanja broja nezaposlenih s obzirom na stupanj obrazovanja. Najmanji broj nezaposlenih je među visoko obrazovanim i osobama bez završene osnovne škole, a najveći među osobama sa završenom srednjom školom. Bitno je napomenuti da su brojevi nezaposlenih za svaku godinu obračunati prema prosječnom broju nezaposlenih u 12 mjeseci, osim za 2015. godinu, gdje je obračunat prosjek nezaposlenih za prvih osam mjeseci.

Grafikon 12 Nezaposleno stanovništvo Općine Marina prema razini obrazovanja



Izvor: www.hzz.hr

Među stanovnicima Općine Marina koji su sudjelovali u Domovinskom ratu, broj nezaposlenih se kroz proteklih nekoliko godina povećao, prema podacima iz registra nezaposlenih s Hrvatskog zavoda za zapošljavanje. Godine 2009. bilo je 18 nezaposlenih branitelja, dok ih je 2015. g. evidentirano 30, ali pet manje nego godinu ranije.

Analiza izvora prihoda stanovnika Općine Marina

Uvidom u podatke o izvorima financiranja stanovnika, vidljivo je da je najveći broj stanovnika Općine Marina bez prihoda (1543 stanovnika), dok 1160 stanovnika zarađuje novac stalnim zaposlenjem. Prihode od starosne mirovine ostvaruje 849 stanovnika.

Tablica 20 Izvori financiranja stanovnika Općine Marina u 2011. g.

Glavni izvori sredstava za život	svi	m.	ž.
Prihodi od stalnog rada	1160	717	443
Prihodi od povremenog rada	178	109	69
Prihodi od poljoprivrede	155	127	28
Starosna mirovina	849	558	291
Ostale mirovine	567	266	301
Prihodi od imovine	42	22	20
Socijalne naknade	215	83	132
Ostali prihodi	108	44	64
Povremena potpora drugih	55	35	20
Bez prihoda	1543	574	969
Nepoznato	-	-	-

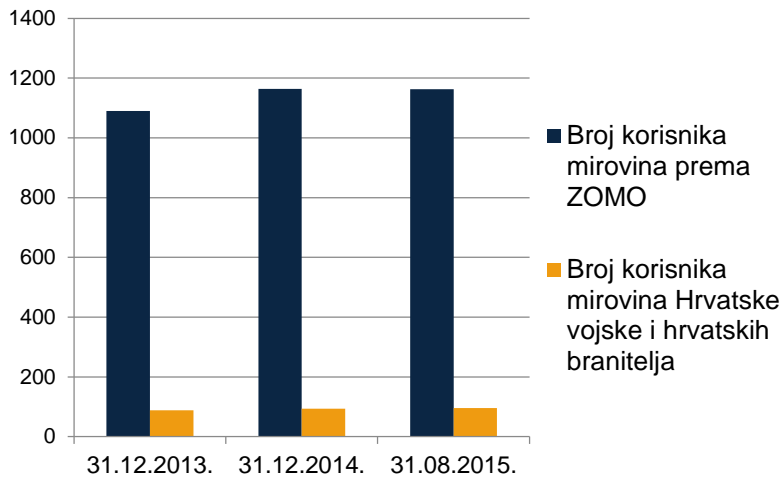
Izvor: www.dzs.hr

Korisnici mirovinskog osiguranja

Prema dostupnim podacima Hrvatskog zavoda za mirovinsko osiguranje, evidentirano je povećanje broja korisnika mirovina 2014. g. u usporedbi s 2013. g. Međutim, u 2015. g. je zabilježen neznatan pad korisnika mirovinskog osiguranja, kada je zabilježeno 1163

korisnika. Godine 2015. na području Općine Marina evidentirano je 96 osoba s mirovinskim primanjima u statusu branitelja.

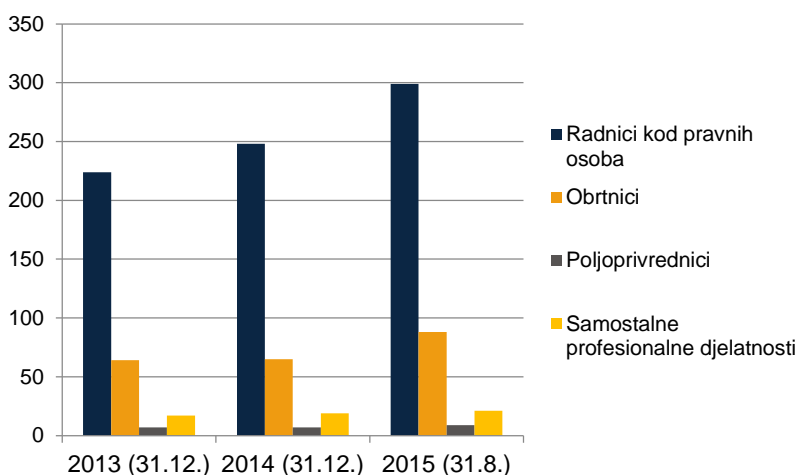
Grafikon 13 Korisnici mirovina na području Općine Marina od 2013. do 2015. godine



Izvor: Hrvatski zavod za mirovinsko osiguranje

Najviše je stanovnika Općine Marina zaposleno kod pravnih osoba (254 osiguranika u siječnju 2015. godine). Prema podacima Hrvatskog zavoda za mirovinsko osiguranje u siječnju 2015. g. na području Općine Marina evidentirane je 344 osiguranika mirovinskog osiguranja, dok je u kolovozu zabilježeno 417 osiguranika. Ta brojka ukazuje na povećani broj zaposlenja za vrijeme ljetne sezone. U nastavku je prikazano kretanje broja osiguranika mirovinskog osiguranja na području Općine Marina u protekle tri godine. Podaci su evidentirani na dan 31. prosinca za 2013. i 2014. g., osim za 2015. g., kada su korišteni posljednji dostupni podaci za dan 31. kolovoza 2015. g.

Grafikon 14 Osiguranici na području Općine Marina



Izvor: Hrvatski zavod za mirovinsko osiguranje

Vidljivo je da se broj osiguranika tijekom posljednje tri godine povećao, i to ponajviše broj radnika kod pravnih osoba. Međutim, podatke za 2015. g. treba uzeti s rezervom, jer se u tom razdoblju zaposlio veliki broj sezonskih radnika.

3. DRUŠTVENE DJELATNOSTI

3.1. Socijalna skrb

Centar za socijalnu skrb Trogir je ustanova socijalne skrbi s javnim ovlastima. Osnovan je za područje Grada Trogira, Općine Marina, Općine Okrug i Općine Seget. Osnivačka prava nad Centrom ima Republika Hrvatska, a prava i dužnosti osnivača obavlja Ministarstvo socijalne politike i mladih. Prema Popisu stanovništva 2011. godine na području nadležnosti Centra, ukupne veličine 460 km² živi 25 990 stanovnika. U Centru je zaposleno ukupno 14 radnika. U Centru se obavljaju i administrativni, računovodstveno-financijski i pomoćno tehnički poslovi. Stručni i drugi radnici Centra dužni su čuvati kao profesionalnu tajnu sve što saznaju o osobnom i obiteljskom životu korisnika.

Broj korisnika socijalne skrbi u 2015. godini u usporedbi s podacima iz prethodne tri godine bilježi pad od više od 2 %. Od 2011. do 2014. godine najveći broj korisnika socijalne skrbi bili su korisnici doplatka za pomoć i njegu, a najmanji broj korisnika bila su djeca s pravima na privremeno uzdržavanje.

Tablica 21 Broj korisnika socijalne skrbi u Općini Marina prema vrstama skrbi po godinama

Kategorija/godina	2011.	2012.	2013.	2014.	2015.
Minimalna naknada	68	68	61	41	41
Naknada za osobne potrebe korisnika smještaja	23	22	20	18	18
Jednokratna naknada (ukupno u tekućoj godini)	41	46	36	29	16
Naknade u vezi s obrazovanjem	-	-	-	-	-
Osobna invalidnina	45	49	53	53	41
Doplatak za pomoć i njegu	189	155	155	146	126
Status roditelja njegovatelja ili njegovatelja	2	2	2	2	3
Naknada do zaposlenja	6	6	5	5	4
Socijalne usluge (ukupno u tekućoj godini)	25	24	21	23	23
Broj djece - korisnika prava na privremeno uzdržavanje	2	2	2	1	1
Ukupni broj korisnika	401	374	355	318	273
Udio u ukupnom broju stanovnika	8,73 %	8,14 %	7,73 %	6,92 %	5,94 %

Izvor: Općina Marina

Pregledom proračunskih sredstava za socijalnu skrb Općine Marina za razdoblje od 2011. do 2015. godine, vidljivo je gotovo dvostruko povećanje sredstava proračuna Općine u 2012. godini te postupno smanjenje sredstava u sljedeće tri godine. Najveći udio sredstava izdvojenih za socijalnu skrb bio je 2012. godine i iznosio je 1 038 000 kuna.

Tablica 22 Proračunska sredstva za socijalnu skrb po godinama (u kn)

Kategorija/Godina	2011.	2012.	2013.	2014.	2015.
Sredstva izdvojena za socijalnu skrb	578 000	1 038 000	900 000	650 000	530 000
Ukupni rashodi	20 931 300	18 358 690	16 643 000	19 532 400	23 988 500
Udio u ukupnim rashodima	3 %	6 %	5 %	3 %	2 %

Izvor: Općina Marina

Uvidom u Plan socijalnih potreba za korisnike socijalne skrbi na području Općine Marina, primjetno je da je najviše sredstava (38 %) izdvojeno za sufinanciranje troškova prijevoza

učenika i redovnih studenata. Oko 24 % sredstava izdvojeno je za naknade za novorođenu djecu, što ukazuje da Općina poduzima mjere podizanja nataliteta stanovništva.

Od ukupnog iznosa sredstava namijenjenih za korisnike socijalnih potpora, Općina Marina osigurava vlastita sredstva u iznosu od 480 000 kuna, dok se iz sredstava županijskog proračuna osigurava iznos od 50 000 kuna za ogrjev.

Tablica 23 Plan socijalnih potreba za korisnike socijalne skrbi na području Općine Marina u 2015. g.

RB	Kategorija	Iznos
1.	Pravo na pomoć za podmirenje dijela troškova stanova	35 000 kn
2.	Jednokratne novčane pomoći	40 000 kn
3.	Potpore za troškove prijevoza osobama s invaliditetom i djeci s teškoćama u razvoju u mjestu prebivališta	5000 kn
4.	Pomoć maloljetnim osobama s posebnim potrebama	20 000 kn
5.	Naknada za novorođenu djecu	130 000 kn
6.	Pokrivanje troškova pogreba osobama bez imovine	5000 kn
7.	Sufinanciranje troškova prijevoza učenika i redovnih studenata	200 000 kn
8.	Pomoć umirovljenicima i osobama slabog imovinskog stanja za Božićne blagdane	45 000 kn
9.	Pravo na pomoć za stanovanje korisnicima koji se griju na drva	50 000 kn
UKUPNO		530 000 kn

Izvor: Službeni glasnik Općine Marina; broj 08/15

Uspoređujući brojčane podatke iz Popisa stanovništva 2001. i 2011. godine koji su prezentirani u poglavlju Osnovni podaci može se zaključiti da se broj stanovnika Općine Marina starijih od 60 godina nije znatno povećao, ali se povećao indeks i koeficijent starosti. Indeks starosti je 2001. godine iznosio 130,6, a 2011. godine povećao se na 171,3, dok je koeficijent starosti u 2001. godini iznosio 28,4 % a u 2011. se povećao na 31,0 %.

Stanovništvo Općine Marina prelazi kritične vrijednosti propisane statističkim izvješćem Državnog zavoda za statistiku pa se smatra da je stanovništvo Općine prešlo u proces starenja⁵.

3.2. Zdravstvo

Općina Marina na svom području ima dvije zdravstvene ustanove, Područnu ambulantu Marina koja je u sastavu Doma zdravlja Splitsko-dalmatinske županije, Ispostave Trogir i ambulantu u Blizni Gornjoj.

Usluge primarne zdravstvene zaštite stanovnicima Općine pruža ambulanta Marina. Za sve svoje potencijalne pacijente ambulanta Marina organizacijski ima na raspolaganju slijedeće službe: dva tima primarne zdravstvene zaštite obiteljske medicine i jedan tim stomatologa. Ambulanta je smještena u prizemlju stambene zgrade izgrađene 60-ih godina prošlog stoljeća i nedovoljno je opremljena medicinskim uređajima i pomagalicama. Najbliži klinički bolnički centar se nalazi u Splitu, a opća bolnica u Šibeniku.

⁵ Indeks starenja veći od 40 % ukazuje da je stanovništvo određenog područja zašlo u proces starenja. Koeficijent starosti veći od 12 % ukazuje da je stanovništvo određenog područja zašlo u proces starenja.

Na području Općine Marina djeluju dvije privatne ordinacije (ordinacija opće medicine, stomatološka ordinacija) i jedna ljekarna.

Ambulanta u Blizni Gornjoj je od iznimne važnosti za zagorski dio Općine. Ambulanta radi svakodnevno te pruža zdravstvene usluge stanovnicima naselja Blizna Gornja, Blizna Donja, Mitlo, Rastovac i Vinovac. Objekt ambulante je preuređen u 2014. g., obnovljena je vanjska fasada te je saniran krov ambulante.

Prema podacima Državnog zavoda za statistiku 2013. g. u Općini Marina zabilježeno je 65 smrtnih slučajeva, a najveći postotak (njih 49 %) bilo je kod ljudi starijih od 80 godina, što je nešto više od prosjeka Županije gdje je najviše umrlih spadalo u istu starosnu skupinu, ali ih je bilo 48 %. Uzrok smrti kod više od polovice preminulih su bolesti cirkulacijskog sustava, dok su uzrok smrti za više od 20 % preminulih novotvorine (neoplazme).

3.3. Odgoj i obrazovanje

Analizom posljednja dva popisa stanovništva utvrđeno je da je broj djece do šest godina na području Općine Marina ostao na otprilike podjednakoj razini. U Općini Marina 2001. godine bilo je 220 djece do pet godina, a 2011. g. taj broj iznosio je 219.⁶

U Općini Marina dječji vrtić "Marina" razgranat je u mreži od pet dječjih vrtića u sljedećim mjestima: Marini, Vinišću, Vrsinama, Gustirni i Blizni Donjoj. Vrtić "Marina" broji 16 zaposlenika, a upisom u 2014./2015. g. primljeno je 120 djece, razvrstanih u sedam odgojnih skupina po godinama starosti. Od sedam odgojnih skupina, šest ih pohađa redoviti petosatni/šestosatni program, a jedna desetosatni program. Od dodatnih programa, na raspolaganju su jedan vjerski, četiri za strane jezike, četiri za sport i rekreaciju te sedam za sigurnost i zaštitu.

Tablica 24 Dječji vrtići na području Općine Marina

RB	Dječji vrtić "Marina"	Broj djece
1.	Dječji vrtić "Bosiljak" – Marina	
	- desetosatni program	25
	- šestosatni program s integriranim vjerskim programom	19
	- šestosatni poslijepodnevni program	21
2.	Dječji vrtić „Leptirić“ - Vinišće	16
3.	Dječji vrtić „Bubamara“ – Gustirna	9
4.	Dječji vrtić „Cvrčak“ – Vrsine	16
5.	Dječji vrtić „Pčelica“ – Blizna Donja	14
UKUPNO		120

Izvor: Marinski list, (Božić) 2014. g.

Unutar Općine se nalazi jedna osnovna škola, Osnovna škola Ivan Duknović u Marini. Škola je u 2013. godini brojala 261 učenika podijeljenih u 23 kombinirana razredna odjela. Škola ima organizirani prijevoz, prehranu, učeničku zadrugu i učenički klub/društvo.

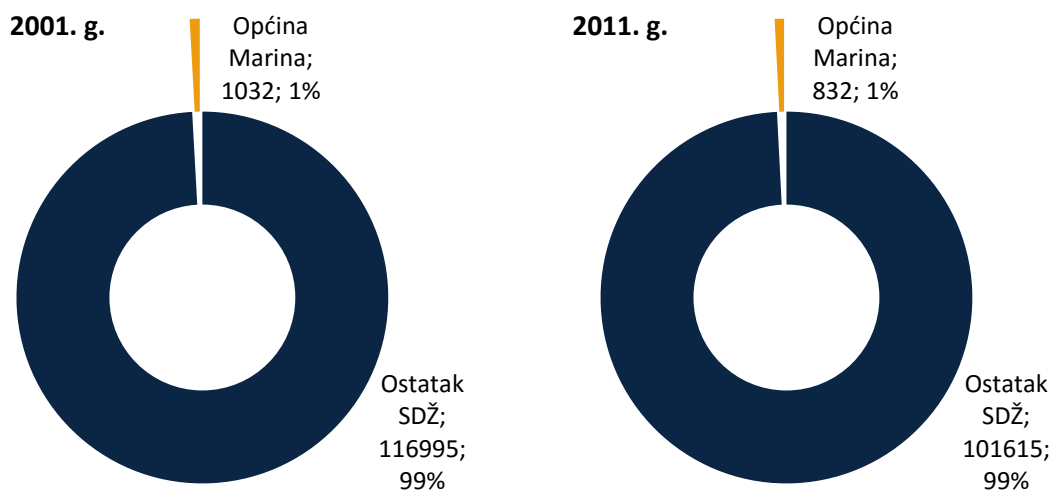
Osnovna škola u Marini osnovana je 1888. godine pod imenom "Narodna osnovna škola Marine". Zgrada u kojoj je trebala biti škola bila je u vrlo lošem stanju, ali je narodnim

⁶ Izvor: Državni zavod za statistiku, Popis 2001. i Popis 2011.

prihodom bila osposobljena i započelo se s obukom. Otvaranje škole bilo je od velikog značenja za razvoj samog mjesta. Naziv škole se 1983. godine promijenio u "Jozo Matijaš Pavela" po narodnooslobodilačkom borcu rodom iz Vrsine pokraj Trogira. Godine 1992. škola je preimenovana u Osnovnu školu Ivan Duknović, po poznatom kiparu rodom iz Vinišća. Ideja o obnovi i proširenju škole godinama je razmatrana, a konačno je realizirana 3. veljače 2006. godine kada je bilo svečano otvorenje obnovljene i proširene škole.

Osim centralne škole u Marini, u sastavu OŠ Ivan Duknović je i pet područnih škola: PŠ Vinišće, PŠ Sevid, PŠ Gustirna, PŠ Blizna Donja i PŠ Vrsine.

Grafikon 15 Broj djece i mladih do 19 g. u Općini Marina i SDŽ u 2001. i 2011. g.



Izvor: DZS

Srednjoškolsko obrazovanje nije dostupno na području Općine Marina, već u Trogiru (Srednja škola Ivana Lučića i Srednja strukovna škola "Blaž Jurjev Trogiranin") i Splitu (26 srednjih škola). Prema podacima Općine, u 2015. g. je evidentirano 90 srednjoškolaca.

Na području Općine ne postoji mogućnost višeg i visokog obrazovanja, ali Općina brine o darovitim studentima koji se školuju u drugim gradovima tako što ih stipendira sa 400 i 800 kn (top student) za osam mjeseci akademske godine. Za akademsku godinu 2014./2015. dodijeljeno je deset stipendija i jedna top stipendija.

3.4. Kultura i zaštita kulturne baštine

Naselje Marina na svom području ima pet registriranih kulturnih dobara, Vinišće četiri, dok Blizna Donja na svom području ima tri kulturna dobra. Nadležni konzervatorski odjel za kulturna dobra na području Općine Marina je Konzervatorski odjel u Trogiru.

Tablica 25 Kulturna dobra na području Općine Marina evidentirana u registru kulturnih dobara RH

RB	Lokalitet	Mjesto/po dručje	Oznaka dobra	Vrsta kulturnog dobra
1.	Slika Bezgrešnog začeca Marijina	Blizna Donja	Z-3599	Pokretno kulturno dobro
2.	Slika "Sv. Mihovil"	Blizna Donja	Z-3598	Pokretno kulturno dobro
3.	Zbirka zavjetnih darova u crkvi sv. Marije	Blizna Donja	RST-348, rj. br.: 17/10-91	Pokretno kulturno dobro - zbirka
4.	Crkva sv. Marije	Blizna Gornja	Z-5041	Nepokretno kulturno dobro
5.	Crkva Gospe od sniga na Dridu	Marina	P-4902	Nepokretno kulturno dobro
6.	Crkva sv. Ivana Krstitelja s ostacima Citadele	Marina	Z-4900	Nepokretno kulturno dobro
7.	Kula	Marina	Z-4563	Nepokretno kulturno dobro
8.	Kulturno-povijesna cjelina naselja Marina	Marina	Z-5051	Nepokretno kulturno dobro - kulturno – povijesna cjelina
9.	Ophodni križ	Marina	Z-3715	Pokretno kulturno dobro
10.	Crkva sv. Mihovila	Mitlo	Z-4698	Nepokretno kulturno dobro
11.	Arheološko nalazište s ostacima crkve sv. Petra na Sumpetru	Poljica	Z-4063	Nepokretno kulturno dobro
12.	Arheološko nalazište Loranum u uvali Stari Trogir	Vinišće	Z-5302	Nepokretno kulturno dobro
13.	Arheološko nalazište s crkvom sv. Mihovila Arhandela na otoku Arhandela	Vinišće	Z-4320	Nepokretno kulturno dobro
14.	Slika "Bogorodica s Djetetom i sv. Antom"	Vinišće	Z-3060	Pokretno kulturno dobro
15.	Svjetonik Murvica	Vinišće	Z-5039	Nepokretno kulturno dobro

Izvor: Registar kulturnih dobara

Najpoznatije kulturno dobro na području Općine Marina je kula u Marini podignuta u razdoblju od 1495. do 1500. kao rezidencija trogirskog biskupa Marcella. Pokretnim je mostom bila povezana s utvrdom Citadelom u jedinstvenu obrambenu cjelinu. Kula je podignuta na kvadratnom tlocrtu, od pravilno obrađenog kamena. Podanak joj je zakošen s poluoblom kornišom. Na sva tri kata su po dva pravokutna prozora simetrično raspoređena na fasadi, a uz rub vrha kule sačuvali su se trodijelni zupci koji su nosili viseći zid obrane. Vrata kaštela osigurana su puškarnicama. Nad njima su inicijali s grbom biskupa Frana Marcella. Na kuli je reljefni mletački lav. Kula je restaurirana 1970-ih godina te ponovno preuređena 2007. godine. Kula se nalazi u posjedu Poljoprivredne zadruge Marina od 1970.g. koja je u njoj uredila manji hotel niže razine usluga i koji je većim dijelom godine zatvoren.

Slika 19 Kula u Marini



Izvor: Registar kulturnih dobara

Prema podacima Konzervatorskog odjela u Trogiru (djeluje za područje grada Trogira, Grada Kaštela, općina Okrug, Marina, Seget, Primorski Dolac, Prgomet, Lećevica i Muć), u nastavku je dan tablični prikaz 54 kulturnih dobara i nalazišta.

Tablica 26 Kulturna dobra na području Općine Marina evidentirana u Konzervatorskom odjelu Trogir

RB	Lokalitet	Mjesto/područje	Klasifikacija	Vrsta kulturnog dobra	Vlasništvo
1.	Gradina Oriovišćak	Vinišće	Arheološka baština	Nepokretno kulturno dobro	Privatno (uključuje i fizičke osobe)
2.	Gomila Piskaljica (Vela Piskaljica)	Vinišće	Arheološka baština	Nepokretno kulturno dobro	Privatno (uključuje i fizičke osobe)
3.	Gomila na vrhu Bijač	Vinišće	Arheološka baština	Nepokretno kulturno dobro	Privatno (uključuje i fizičke osobe)
4.	Dvije kamene gomile na položaju Na vr Dubac	Vinišće	Arheološka baština	Nepokretno kulturno dobro	Privatno (uključuje i fizičke osobe)
5.	Gomila Na vr Vlak	Vinišće	Arheološka baština	Nepokretno kulturno dobro	Privatno (uključuje i fizičke osobe)
6.	Gomila na vrhu Mali Kabal	Vinišće	Arheološka baština	Nepokretno kulturno dobro	Privatno (uključuje i fizičke osobe)
7.	Gomila Rebac	Vinišće	Arheološka baština	Nepokretno kulturno dobro	Privatno (uključuje i fizičke osobe)
8.	Gradina na brdu Drid	Marina	Arheološka baština	Nepokretno kulturno dobro	Privatno (uključuje i fizičke osobe)
9.	Gradina Pipoganj na sjevernom dijelu marinske drage	Marina	Arheološka baština	Nepokretno kulturno dobro	Privatno (uključuje i fizičke osobe)
10.	Lokva Dobrica	Vinišće	Kulturni krajolik	Nepokretno kulturno dobro	Javno
11.	Pećina Sv. Filipa i Jakova	Marina	Kulturni krajolik	Nepokretno kulturno dobro	Javno
12.	Suhozidna pregrada od lomljenog kamena	Vinišće	Arheološka baština	Nepokretno kulturno dobro	Privatno (uključuje i fizičke osobe)
13.	Villa rustica na Oriovici	Vinišće	Arheološka baština	Nepokretno kulturno dobro	Mješovito
14.	Antičko groblje oko crkve Gospe od zdravlja na Oriovici	Vinišće	Arheološka baština	Nepokretno kulturno dobro	Mješovito
15.	Villa rustica Rimine	Vinišće	Arheološka baština	Nepokretno kulturno dobro	Privatno (uključuje i fizičke osobe)
16.	Villa rustica Kantunine	Vinišće	Arheološka baština	Nepokretno kulturno dobro	Privatno (uključuje i fizičke osobe)
17.	Antička nekropola oko položaja Jamurine	Vinišće	Arheološka baština	Nepokretno kulturno dobro	Privatno (uključuje i fizičke osobe)
18.	Antička nekropola predio Platić ispod vrha Velo	Vinišće	Arheološka baština	Nepokretno kulturno dobro	Privatno (uključuje i fizičke osobe)
19.	Antička nekropola Poda Zečevo dolac	Vinišće	Arheološka baština	Nepokretno kulturno dobro	Privatno (uključuje i fizičke osobe)
20.	Antički kamenolom na položaju Jamurine	Vinišće	Arheološka baština	Nepokretno kulturno dobro	Javno
21.	Lokva kod crkve Gospe od zdravlja u Oriovici	Vinišće	Arheološka baština	Nepokretno kulturno dobro	Vjerske zajednice
22.	Lokva Donjača	Vinišće	Kulturni krajolik	Nepokretno kulturno dobro	Javno
23.	Kamenolomi Vela i Mala petlara u Volujji	Vinišće	Arheološka baština	Nepokretno kulturno dobro	Mješovito
24.	Rimski međašni natpis uklesan na hrptu brda Bljušćevica-Straža	Rastovac	Arheološka baština	Nepokretno kulturno dobro	Javno

RB	Lokalitet	Mjesto/područje	Klasifikacija	Vrsta kulturnog dobra	Vlasništvo
25.	Rimski međašni natpis uklesan u stijenu kod lokve sela Blizna Gornja, zapadno od grobišne crkve sv. Marije	Blizna Gornja	Arheološka baština	Nepokretno kulturno dobro	Javno
26.	Kasnoantička utvrda na Dridu	Marina	Arheološka baština	Nepokretno kulturno dobro	Mješovito
27.	Gospe od zdravlja(prije sv. Jurja) na Oriovici	Vinišće	Sakralna graditeljska baština	Nepokretno kulturno dobro	Vjerske zajednice
28.	Lokva Ljubica	Vinišće	Kulturni krajolik	Nepokretno kulturno dobro	Javno
29.	Novovjekovna sela	Vinišće	Arheološka baština	Nepokretno kulturno dobro	Mješovito
30.	Za Ljubiško selo/Pod Gruh	Vinišće	Arheološka baština	Nepokretno kulturno dobro	Mješovito
31.	Juranovića dvori/Podanci	Vinišće	Arheološka baština	Nepokretno kulturno dobro	Privatno (uključuje i fizičke osobe)
32.	Lokva Ilovica	Vinišće	Arheološka baština	Nepokretno kulturno dobro	Javno
33.	Crkva sv. Mihovila, otok Arandel	Vinišće	Arheološka baština	Nepokretno kulturno dobro	Javno
34.	Seline, otok Arandel	Vinišće	Arheološka baština	Nepokretno kulturno dobro	Privatno (uključuje i fizičke osobe)
35.	Otok Vela Kluda	Vinišće	Arheološka baština	Nepokretno kulturno dobro	Privatno (uključuje i fizičke osobe)
36.	Crkva sv. Marine	Marina	Sakralna graditeljska baština	Nepokretno kulturno dobro	Vjerske zajednice
37.	Crkva sv. Luke u Trogirskim Poljicima	Poljica	Sakralna graditeljska baština	Nepokretno kulturno dobro	Vjerske zajednice
38.	Crkva sv. Jurja	Svinca	Sakralna graditeljska baština	Nepokretno kulturno dobro	Vjerske zajednice
39.	Arheološki tragovi crkve sv. Vida	Vinišće	Arheološka baština	Nepokretno kulturno dobro	Javno
40.	Crkva Porodenja Marijina	Blizna Gornja	Sakralna graditeljska baština	Nepokretno kulturno dobro	Vjerske zajednice
41.	Kapela sv. Ante Padovanskog	Blizna Gornja	Sakralna graditeljska baština	Nepokretno kulturno dobro	Vjerske zajednice
42.	Crkva sv. Marije u Rastovcu-Ugrinima	Rastovac	Sakralna graditeljska baština	Nepokretno kulturno dobro	Vjerske zajednice
43.	Kapela Gospe od Karmela	Vinišće	Sakralna graditeljska baština	Nepokretno kulturno dobro	Vjerske zajednice
44.	Srednjovjekovno naselje Oriovica	Vinišće	Kulturno-povijesna cjelina	Nepokretno kulturno dobro	Mješovito
45.	Zaseoci Greben I i II	Vinišće	Kulturno-povijesna cjelina	Nepokretno kulturno dobro	Privatno (uključuje i fizičke osobe)
46.	Zaseok Kopače	Vinišće	Arheološka baština	Nepokretno kulturno dobro	Privatno (uključuje i fizičke osobe)
47.	Zaseok Kovačića	Vinišće	Kulturno-povijesna cjelina	Nepokretno kulturno dobro	Privatno (uključuje i fizičke osobe)
48.	Zaseok Pavini / Pavići	Vinišće	Arheološka baština	Nepokretno kulturno dobro	Privatno (uključuje i fizičke osobe)
49.	Villa rustica na položaju Japlana gomila	Vinišće	Arheološka baština	Nepokretno kulturno dobro	Mješovito
50.	Potencijalno rimskodobno groblje na položaju Kupinica-Greblje	Vinišće	Arheološka baština	Nepokretno kulturno dobro	Mješovito
51.	Antičko pristanište u dnu Viniške vale	Vinišće	Arheološka baština	Podvodno arheološko nalazište	Javno
52.	Antičko pristanište u uvali Jelinak	Vinišće	Arheološka baština	Podvodno arheološko nalazište	Javno
53.	Zaseok Punta Dvorine/Na Dvorinan	Vinišće	Arheološka baština	Nepokretno kulturno dobro	Privatno (uključuje i fizičke osobe)
54.	Rudnik asfalta 'Minera' pod brdom Boraševica	Vinišće	Arheološka baština	Nepokretno kulturno dobro	Mješovito

RB	Lokalitet	Mjesto/područje	Klasifikacija	Vrsta kulturnog dobra	Vlasništvo
55.	Rudnik asfalta na Glavičinama u Biskupiji	Vinišće	Arheološka baština	Nepokretno kulturno dobro	Mješovito
56.	Uljara smještena na jugozapadnoj strani uvale Vinišća	Vinišće	Profana graditeljska baština	Nepokretno kulturno dobro	Privatno (uključuje i fizičke osobe)

Izvor: Konzervatorski odjel u Trogiru

Na području Općine Marina svake se godine u razdoblju od 11. svibnja do 24. rujna održava glazbena, sportska i kazališna manifestacija - Marinsko kulturno ljeto, u organizaciji Općine Marina i Turističke zajednice Općine Marina.

Godine 2015. u sklopu programa te turističko-kulturne manifestacije Turistička zajednica Općine Marina je u suradnji sa mještanima Općine Marina u crkvi sv. Marine organizirala izložbu tradicionalnih stvari i starih slika sa područja Općine Marina pod nazivom Marina kroz povijest. Izložba je prikazivala niz fotografija, ručno rađenih predmeta, alata i alatki bez kojih je u prošlom stoljeću život bio nezamisliv i koji su bili u svakodnevnoj uporabi. Ovom izložbom prezentirano je bogato kulturno stvaralaštvo, običaji i tradicija življenja na ovom području.

Slika 20 Kalendar događanja Marinskog kulturnog ljeta

POKROVITELJ: Općina Marina, TZO MARINA	
<i>Marinsko ljeto 2015.</i>	
svibanj / may	
11.05. - 17.05.	TIJEDAN BOTANIČKIH VRTOVA I ARBORETUMA - VIRSINE / BOTANICAL GARDENS' AND ARBORETUMS' WEEK, VIRSINE
30.05.	MALONOGOMETNI TURNIR „JAKOV PALADA - BABO“, DOGRADE / MINIFOOTBALL TOURNAMENT, JAKOV PALADA - BABO* DOGRADE
lipanj / juni	
06.06.	VEČER FOLKLORA - GOSTI IZ SLAVONIJE I MADARSKJE/ FOLK EVENING IN MARINA - GUESTS FROM SLAVONIA AND HUNGARY
12.06.	PRESVETO SRCE ISUŠOVO / SACRED HEART OF JESUS FESTIVITY, VINIŠĆE
13.06.	SV. ANTE GUSTIRNA / ST. ANTHONY OF PADUA FOLK FEST, GUSTIRNA
14.06.	OSMINA SV ANTE / ST. ANTHONY OF PADUA FOLK FEST - MIRO BOEM CONCERT, BLIZNA DONJA
20.06.	VEČER FOLKLORA - GOSTI: KUD MLADOST - ODRA / FOLK EVENING GUESTS: KUD MLADOST - ODRA, MARINA
27.06.	5. FESTIVAL OJKAVICE I NARODNOG KOLA, BLIZNA DONJA / 5th ETHNO FEST IN BLIZNA DONJA
srpanj / july	
01.07. - 20.07.	MALONOGOMETNI TURNIR „ANDRIJA MATIJAŠ - PAUK“/ MINIFOOTBALL TOURNAMENT, ANDRIJA MATIJAŠ - PAUK, FOOTBALL PLAYGROUND MARINA
03.07.	LUTKARSKA PREDSTAVA ZA DJECU: VEČER MLADIH: „MLADI MLADIMA“ - PUT OKO SVIJETA/ KIDS PUPPET SHOW / TRIP AROUND THE WORLD*, MARINA
15.07. - 15.08.	ZUMBA - SRIJEDA I SUBOTA - MARINA PLAŽA; UTORAK I PETAK - MARINA PRALIŠĆE PLAŽA, WEDNESDAY AND SATURDAY - MARINA BEACH; TUESDAY AND FRIDAY - MARINA PRALIŠĆE BEACH
16.07.	GOSPE KARMELSKA / RELIGIOUS FESTIVITY SAINT MARY, VINIŠĆE
17.07.	RIBARSKA VEČER „PRVA LIGA“ - UTRIKA TOVARA / FISHERMEN'S NIGHT WITH „PRVA LIGA BANO“ AND DONKEY RACE, MARINA
18.07.	RIBARSKA VEČER - „HIT BAND“ / FISHERMEN'S NIGHT WITH HIT BAND, POLJICA
19.07.	KULTURNA VEČER: GOSTOVANJE ZBORA LANŠKROUN IZ ČEŠKE REPUBLIKE / CULTURAL EVENING: HOSTING ASSOCIATION LANŠKROUN FROM CZECH REPUBLIC, CITADELA, MARINA
20.07.	FINALE MALONOGOMETNOG TURNIRA „ANDRIJA MATIJAŠ - PAUK“ - KONCERT BORISA OŠTRIČA / FINAL MATCH OF MINIFOOTBALL TOURNAMENT - BORIS OŠTRIČ CONCERT, FOOTBALL PLAYGROUND-MARINA
21.07.	FEŠTA U PRALIŠĆU / FESTIVITY IN PRALIŠĆE
23.07.	KULTURNI DOGAĐAJ DA SE NE ZABORAVI, ŠKOLA VIRSINE / CULTURAL EVENT LET'S NOT FORGET, SCHOOL VIRSINE
25.07.	FEŠTA SV. JAKOVA - DAN OPĆINE MARINE / MARINA COUNCIL DAY, CELEBRATION OF SAINT JACOB, PATRON OF MARINA - KONCERT JASMINA STAVROSA / JASMIN STAVROS CONCERT
26.07.	VEČER FOLKLORA - SV. ANA / FOLK EVENING, ST. ANA, MARINA
27.07. - 09.08.	MALONOGOMETNI TURNIR „BLIZNA CUP“/ MINIFOOTBALL TOURNAMENT „BLIZNA CUP“, BLIZNA DONJA
31.07.	FEŠTA U VINIŠĆU / FESTIVITY IN VINIŠĆE
kolovoz / august	
01.08.	VEČER DALMATINSKE GLAZBE / CONCERT OF THE DALMATIAN TRADITIONAL SONGS, MARINA
05/06/07. 08.	DANI SLAVONSKE KUHNJE, MARINA PLAŽA / DAYS OF SLAVONIAN COUSINE, BEACH MARINA
04.08.	FEŠTA U PRALIŠĆU / FESTIVITY IN PRALIŠĆE
05.08.	LOVAČKA FEŠTA / HUNTER'S NIGHT, VINIŠĆE
05.08.	TRADICIONALNA UTRIKA TOVARA I FEŠTA / DONKEY RACE AND FOLK FEST, VIRSINE
07.08.	KONCERT MANDOLINISTA: NOĆ U DALMACIJI / MANDOLIN ORCHESTRA CONCERT: NIGHT IN DALMATIA, MARINA - CITADELA
08.08.	RIBARSKA VEČER / FISHERMEN'S NIGHT, POLJICA
08.08.	FINALE MALONOGOMETNOG TURNIRA „CROATIA BLIZNA CUP“ - KONCERT MIRO BOEMA / FINAL MATCH OF MINIFOOTBALL TOURNAMENT - MIRO BOEM CONCERT, FOOTBALL PLAYGROUND BLIZNA DONJA
10.08. - 22.08.	MALONOGOMETNI TURNIR „STIPE JAKUS-KOKER“/ TOURNAMENT IN MINIFOOTBALL, STIPE JAKUS - KOKER, FOOTBALL PLAYGROUND POLJICA
14.08.	HIT TEATAR „VLAŠKA POSLA“/ HIT TEATHAR SHOW „VLAŠKA POSLA“, CITADELA, MARINA
15.08.	RODENDAN MIKŠ „KALAC“ / CELEBRATION OF ANNIVERSARY OF THE FOOTBALL CLUB „KALAC“, GUSTIRNA
16.08.	RIBARSKA VEČER: KONCERT BORISA OŠTRIČA / FISHERMEN'S NIGHT: BORIS OŠTRIČ CONCERT, POLJICA
21.08.	RIBARSKA VEČER - KONCERT JOLE / FISHERMAN'S NIGHT - CONCERT OF JOLE, MARINA
22.08.	ZATVARANJE VINOŠKOG LITA / CLOSING CEREMONY OF VINIŠĆE SUMMER, VINIŠĆE
rujan / septembar	
01.09. - 08.09.	TURNIR U BALOTAMA / BOWLING TOURNAMENT, RASTOVAC
08.09.	SVETKOVINA MALE GOSPE / RELIGIOUS FESTIVITY, RASTOVAC
08.09.	MALA GOSPA / RELIGIOUS FESTIVITY, BLIZNA DONJA
24.09.	GOSPE DO MILOŠTI / RELIGIOUS FESTIVITY, RASTOVAC
listopad / october	
	VELIKA NAGRADA MARINA / MARINA GRAND PRIX
	DANI KRUHA / DAYS OF BREAD, MARINA

Organizativne detalje posebno izmjene programa i datuma događanja mogu biti subject to change

Izvor: Općina Marina

3.5. Sport i rekreacija

Na području Općine Marina održavaju se brojne sportske i rekreacijske aktivnosti tijekom godine, a posebice tijekom proljetnih i ljetnih mjeseci.

Krajem svibnja održava se memorijalni malonogometni turnir Jakov Palada - Babo u Dogradama u organizaciji MNK Dograda, dok se krajem lipnja održava memorijalni malonogometni turnir Andrija Matijaš Pauk u organizaciji MNK Marina pod pokroviteljstvom Općine Marina i TZ Marina. Tradicionalno se održava i noćni malonogometni turnir u Bliznoj Croatia - Blizna cup.

Na području Općine Marina djeluje 20 sportskih udruga od kojih je uvjerljivo najviše malonogometnih klubova, njih čak sedam. Sportske udruge nabrojane su u sljedećoj tablici.

Tablica 27 Sportske udruge na području Općine Marina

RB	Naziv	Sjedište
1.	Malonogometni klub „Croatia Blizna“	Blizna Donja bb, Blizna Donja
2.	Malonogometni klub "Marina"	Ante Rudana 47, Marina
3.	Marinske Mažoretkinje	Strmoševica II 9, Marina
4.	Lovačka udruga "Bena"	Blizna Donja, Blizna Donja
5.	Pomorsko športska udruga "Mulina"	Obala Sv. Luke 7, Poljica
6.	Hrvatska lovačka udruga "Zec"	Vinišće, Vinišće
7.	Športsko ribolovno-ekološka udruga "Lanterna"	Vinišće, Vinišće
8.	Malonogometni klub "Luna Vrsine"	Rinčići 11, Vrsine
9.	Klub navijača Hajduka Torcida Marinski kraj	Trg Stjepana Radića 1, Marina
10.	Društvo prijatelja Hajduka Vinišće	Trg Ivana Duknovića, Vinišće
11.	Malonogometni klub "Mulina"	Obala Sv. Luke 7, Poljica
12.	Malonogometni klub "Vinišće"	Njivina I 20, Vinišće
13.	Pomorsko športska udruga "Angulja"	Ante Rudana 47, Marina
14.	Pomorska športska udruga "Prališće"	Pod Dridom 3, Marina
15.	Malonogometni klub "Kalac"	Gustirna, Gustirna
16.	Malonogometni klub "Dograde"	Dograda 12, Dograda
17.	Udruga za šport i rekreaciju "Ivan Dunković - Vinišće"	Vinišće bb, Vinišće
18.	Boćarski klub "Erzo" Rastovac	Ulica Rastovac 122, Rastovac
19.	Lovačka udruga "Jareb"	Gustirna, Marina, Gustirna
20.	Planinarsko društvo "Marina"	Marina, Marina

Izvor: Općina Marina

Godine 2015. g. pokrenuta je škola nogometa u Marini, a cilj organiziranja škole nogometa bio je odvojiti djecu od računala, socijalnih mreža i sličnih sadržaja te im pružiti sportski odgoj, druženje i stvaranje novih prijateljstava, kao i učenje ili usavršavanje nogometnog znanja. Prvi je trening održan 1. lipnja, a u školu nogometa mogli su se prijaviti svi dječaci od sedam do 14 godina.

Općina Marina započela je s projektom uređenja Staze zdravlja. U tijeku su pripremni radovi terena na potezu od kraja plaže do Fangare na kojem će biti postavljene sprave za vanjski fitness. Pripremne radove izvršit će djelatnici Komunalnog pogona Općine Marina i djelatnici Marinskog komunalca d.o.o.

Na navedenom dijelu bit će postavljeno pet fitness sprava i to: sjedalica za odguravanje, univerzalne šipke, penjač, švedske ljestve i kosa klupa.

Projekt će najvećim dijelom biti financiran vlastitim sredstvima Općine Marina te dijelom iz sredstava Turističke zajednice Marina.

Postavljanje vanjskih sprava za fitness na otvorenom dat će Marini novu turističku vrijednost, ali i mogućnost besplatne rekreacije za sve mještane i goste Marine. Poticanjem i podržavanjem sportskih aktivnosti, Općina Marina ovim projektom nastoji poboljšati razinu kvalitete života svih mještana.

U sklopu spomenutog projekta Agana Marina će, također, dati svoj doprinos postavljanjem tri vanjske sprave za fitness na kraju lučice.

3.6. Religija

Općina Marina može se opisati kao izrazito katoličko područje u kojemu se čak 95,6 % stanovnika izjasnilo katolicima na službenom Popisu 2011. godine. To je više i od županijskog prosjeka, prema kojemu je 90,8 % stanovnika Splitsko-dalmatinske županije katoličke vjere. Na području Općine nalaze se tri katolička religijska objekta: Župa sv. Jakova u Marini, Župa Presvetog Srca Isusova u Vinišću te Župa sv. Ante Padovanskog u Blizni Donjoj.

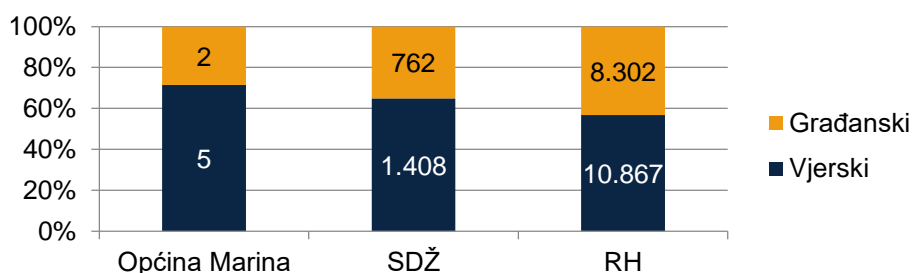
Tablica 28 Broj stanovnika prema vjerskoj pripadnosti

Vjerska pripadnost/Područje	Splitsko-dalmatinska županija	Općina Marina
Katolici	413 158	4391
Pravoslavci	4638	39
Protestanti	652	6
Ostali kršćani	1073	14
Muslimani	2282	23
Židovi	32	0
Istočne religije	237	2
Ostale religije, pokreti i svjetonazori	256	0
Agnostici i skeptici	4308	18
Nisu vjernici i ateisti	18 307	54
Ne izjašnjavaju se	8649	41
Nepoznato	1206	7

Izvor: *www.dzs.hr, Popis 2011.*

Da se u Općini Marina drži do vjerskih običaja ide u prilog činjenica da je u 2013. godini sklopljeno sveukupno sedam brakova, dok su samo dva braka bila sklopljena građanskim oblikom.

Grafikon 16 Građanski i vjerski brakovi sklopljeni 2013. u RH, Splitsko-dalmatinskoj županiji i Općini Marina



Izvor: *www.dzs.hr; Prirodno kretanje stanovništva u 2013. g.*

3.7. Mjere zaštite ljudi i imovine

Područje odgovornosti Policijske postaje Trogir obuhvaća grad Trogir, općine Seget, Okrug i Marina, naselje Slatine na otoku Čiovu koje pripada Gradu Splitu te dva naseljena otoka, Drvenik Veli i Drvenik Mali, koji teritorijalno pripadaju Gradu Trogiru. Na tom području ukupne površine 257 km² nastanjeno je oko 27 000 stanovnika, a u vrijeme turističke sezone ta brojka drastično poraste. Primjerice, prema procjeni turističkih zajednica tijekom turističke sezone 2008. na području PP-a Trogir bilo je 200 754 gostiju.

U sklopu Policijske postaje Trogir djeluju operativno dežurstvo, temeljna, prometna i kriminalistička policija, kao i upravni poslovi:

- *Operativno dežurstvo* tijekom 24 sata zaprima dojave građana, upućuje policijske službenike temeljne, prometne i kriminalističke policije na izvršavanje zadaća te usmjerava i koordinira rad policijskih službenika.
- *Temeljna policija* obavlja ophodnje postajnog područja, prevencije kaznenih djela i prekršaja, hvatanje počinitelja kaznenih djela, pronalazak predmeta ili supredmeta kaznenih djela i prekršaja, interveniranje prema dojavama građana, kao i asistenciju, osiguranje i zaštitu, suzbijanje nezakonitih migracija i drugih poslova u postupanju prema stranim državljanima.
- *Prometna policija* nadzire i upravlja cestovnim prometom, obavlja poslove prevencije i podiže razinu sigurnosti u cestovnom prometu regulacijom cestovnog prometa, sankcioniranjem prometnih prekršitelja, očevitom prometnih nesreća i drugim poslovima sigurnosti prometa na cestama.
- *Kriminalistička policija* pronalazi predmete kaznenih djela i hvata počinitelje kaznenih djela te radi na suzbijanju svih oblika kriminaliteta (općeg, organiziranog, gospodarskog, zlorabe opojnih droga, suzbijanja maloljetničke delinkvencije i kazneno-pravne zaštite djece i maloljetnih osoba).
- *Upravni poslovi* odnose se na registraciju vozila, prijavu i odjavu prebivališta i boravišta građana, registraciju oružja i izdavanje oružnih listova, izdavanje, produljenje i promjenu podataka osobnih dokumenata kao što su osobna iskaznica, vozačka dozvola i putovnica te obavljanje poslova sa strancima.

Tablica 29 Evidencija o kretanju sigurnosnih pokazatelja Policijske postaje Trogir

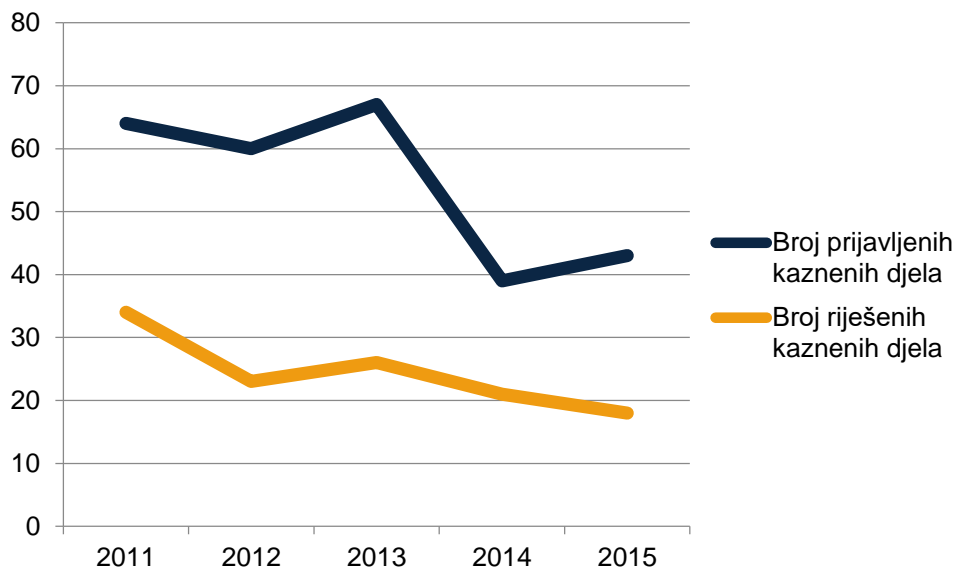
Sigurnosni pokazatelj/Godina	2011.	2012.	2013.	2014.	2015. (do 31. 8.)
Prekršaji	9117	8534	8689	9286	6659
<i>Općina Marina</i>	69	65	49	78	33
Javna okupljanja	1480	1359	1597	1540	1126
<i>Općina Marina</i>	21	14	17	18	11
Narušavanje javnog reda i mira	2754	2624	2599	2784	2094
<i>Općina Marina</i>	26	24	21	26	14
Prekršaji iz ostalih zakona	6363	5910	6090	6502	4565
<i>Općina Marina</i>	41	39	34	48	19
Prometne nesreće	4453	3668	3204	3659	1961
<i>Općina Marina</i>	34	22	24	20	18
Broj prijavljenih kaznenih djela	7124	6791	5535	4536	3205

Sigurnosni pokazatelj/Godina	2011.	2012.	2013.	2014.	2015. (do 31. 8.)
<i>Općina Marina</i>	64	60	67	39	43
Broj riješenih kaznenih djela	4806	4316	3335	2804	713
<i>Općina Marina</i>	34	23	26	21	18
Nezakonit prelazak granice	63	38	33	20	15
<i>Općina Marina</i>	-	-	-	-	-
Neprijavlivanje boravišta	665	400	510	700	200
<i>Općina Marina</i>	1	1	3	2	0
Nezakonit rad	784	453	420	362	200
<i>Općina Marina</i>	1	1	1	2	-

Izvor: Policijska postaja Trogir

Prema podacima zaprimljenim od Policijske postaje Trogir, može se zaključiti da je broj prijavljenih kaznenih djela na području Općine Marina znatno opao u razdoblju od 2013. g., dok je u 2014. godini zabilježen rekordan broj riješenih kaznenih djela, kada je 54 % svih prijavljenih kaznenih djela bilo riješeno.

Grafikon 17 Odnos broja prijavljenih i riješenih kaznenih djela na području Općine Marina od 2011. do 2014. g.



Izvor: PP Trogir

Na području Općine Marina nije formirana javna vatrogasna postrojba, ali djeluje dobrovoljno vatrogasno društvo – Marina koje je osnovano 1980. g. DVD Marina ima dvoje djelatnika koji su 2014. godine imali upola manje intervencija u suzbijanju požara (54) nego prethodnih godina (više od 100 godišnje). Poslije intervencija u suzbijanju požara, koje su najbrojnije, slijede uslužne intervencije (40-ak godišnje), tehničke intervencije (manje od deset godišnje) i ostalo.

3.8. Stanovanje i javne zgrade

Prema podacima iz Popisa stanovništva 2011. godine napravljena je sljedeća tablica analize stanovanja na području Općine Marina.

Tablica 30 Stanovanje i javne zgrade u Splitsko-dalmatinskoj županiji i Općini Marina

VRSTA STAVKE	U Županiji	U Općini
Ukupno stanova (neovisno o vlasništvu)	254 629	4576
Ukupna površina stanova/stambenih kuća u m ²	18 272 012	303 546
Broj stanova/stambenih kuća koji imaju instalacije		
Vodovod	151 076	1666
Kanalizacija	150 980	1660
Električna energija	152 049	1725
Plin	1652	23
Stanovi za stalno stanovanje		
Ukupno	206 186	2977
Nastanjeni	152 125	1730
Privremeno nenastanjeni	48 550	979
Napušteni	5511	268
Stanovi koji se koriste povremeno		
Za odmor i rekreaciju	30 187	1101
Ukupna površina stanova za odmor i rekreaciju u m ²	2 018 269	67 752
U vrijeme sezonskih radova u poljoprivredi	765	57
Stanovi u kojima se samo obavlja djelatnost		
Iznajmljivanje turistima	16 524	421
Ostale djelatnosti	967	20

Izvor: www.dzs.hr, Popis 2011.

Prema podacima Popisa stanovništva 2011. godine, na području Općine Marina nalazi se 4576 stambenih jedinica, od čega je stalno nastanjenih 1730 ili 38 % stanova. Sveukupni broj stanova Općine Marina čini 1,8 % svih stanova Splitsko-dalmatinske županije. Prosječna površina stana analiziranog područja je 66,33 m², što je manje od županijskog prosjeka koji iznosi 71,75 m². Na području Općine 1101 stan namijenjen je odmoru i rekreaciji. Oni čine 24 % svih stanova toga područja, a prosječna veličina takvih stanova je 61,5 m², što je manje od županijskog prosjeka koji iznosi 66,9 m². Što se tiče instalacija u stalno nastanjenim stanovima, Općina Marina znatno odskaače od prosjeka Županije (60 %) po broju stanova koji su spojeni na vodovod i kanalizaciju (36 %).

Tablica 31 Popis poslovnih prostora u vlasništvu ili posjedu Općine Marina

RB	ZGRADA	MJESTO	OPIS
1.	Dom g.b. Andrije Matijaša Pauka	Marina	U zgradi su smještene uredske prostorije Općine, dječji vrtić, ljekarna, pošta, telefonska centrala, samoposluga, vatrogasci, turistička zajednica, ured komunalnog poduzeća i kino dvorana. Zgrada je u dobrom stanju, u dobrom stanju te je planirana energetski učinkovita obnova zgrade u čiju svrhu je izrađen energetski certifikat
2.	Apartmani	Marina	Radi se o staroj zgradi u samom centru zaštićene kulturno povjesne cjeline naselja Marina. Zgrada ima tri etaže. Prizemlje je uređeno kao poslovni prostor, ali ga trenutno koristi udruga umirovljenika. Prvi i drugi kat uređeni su kao turistički apartmani za iznajmljivanje, ali ih trenutno koriste udruge i mjesni odbor.
3.	Dom Vinišće	Vinišće	Zgrada je izgrađena 1948.g. i ima dvije etaže. U zgradi se trenutno nalazi: Prizemlje: -društvena sala , -prostorije turističkog ureda, -samoposluga (u najmu), -poštanski ured, -telefonska centrala, Kat -prostorije mjesnog odbora (neuređene), -prostorije bivše osnovne škole (tri derutne učionice). Zgrada je loše održavana te je nužna obnova uključujući i zamjenu krova i međukatne konstrukcije na južnom krilu zgrade.
4.	Prostorija M.o. na Dubravan	Vinišće	Jedna prostorija koja služi za održavanje izbora. Prostorija je neuvjetna i vlažna. Smještena je u zapadnom krilu ruševine nakadašnje osnovne škole.
5.	Dječji vrtić Vinišće	Vinišće	Nalazi se u dijelu zgrade područne osnovne škole u Vinišću.

RB	ZGRADA	MJESTO	OPIS
6.	Stara škola-Sevid	Sevid	Napuštena zgrada područne osnovne škole bez namjene.
7.	Nova zgrada M.o. Sevid	Sevid	Zgrada je građena za potrebe smještaja poštanskog ureda i telefonske centrale devedesetih godina. Zgrada ima dvije etaže. U Zgradi su sada smješteni: -područna osnovna škola, -turistički ured, -telefonska centrala i -mjesni odbor.
8.	Dom Svinca	Svinca	Zgrada ima dvije etaže. U zgradi su smješteni: Prizemlje: -poslovni prostor (neuređen), Kat -prostorije mjesnog odbora i društvena sala (neuređeni). Na zgradi je nedavno izvršen zahvat vanjskog uređenja.
9.	Stara škola Vrsine	Vrsine	Zgrada u ruševnom stanju koju je potrebno rekonstruirati za potrebe mjesnog doma.
10.	Dječji vrtić i prostorije M.o.	Vrsine	-
11.	Dom Najevi	Najevi	Nova zgrada koja služi za potrebe mjesnog odbora Najevi.
12.	Nova zgrada M.o. Gustirna	Gustirna	Zgrada je građena za potrebe smještaja poštanskog ureda, telefonske centrale i mjesnog odbora devedesetih godina. Zgrada ima tri etaže. U Zgradi su sada smješteni: -dječji vrtić, -mjesni odbor, -telefonska centrala i -udruga umirovljenika.
13.	Dom Dograde	Dograde	Radi se o staroj kamenoj zgradi koja je nedavno preuređena. Zgrada ima dvije etaže. Zgrada je namijenjena za mjesni odbor i potrebe sportaša koji koriste sportsko igralište koje se nalazi ispred same zgrade.
14.	Dom Pozorac	Pozorac	Mjesni dom koji služi za potrebe mjesnog odbora.
15.	Dom Rastovac	Rastovac	Rekonstrukcija mjesnog doma u Rastovcu je započela. U zgradi će biti prostorije mjesnog odbora i servisne prostorije općinskog komunalnog poduzeća.
16.	Prostorija M.o. Mitlo	Mitlo	Radi se o derutnoj prostoriji u kojoj se održavaju izbori.
17.	Dom Vinovac	Vinovac	Radi se o zgradi u kojoj se održavaju izbori.
18.	Dom Blizna Gornja	Blizna G.	Zgrada se koristi za potrebe mjesnog odbora.

Izvor: Općina Marina

Razne udruge koriste površine stanova i poslovnih prostora kojima Općina raspolaže i to na temelju ugovora o međusobnim odnosima, ugovora o korištenju prostora ili ugovora o zakupu prostora. Ugovorom o međusobnim odnosima reguliraju se međusobni odnosi ugovornih strana, a zakup prostora regulira se sukladno Zakonu o zakupu i kupoprodaji poslovnog prostora, Odluci o njegovu zakupu i kupoprodaji i Odluci o visini zakupa poslovnog prostora.

Tablica 32 Raspodjela namjene prostora Doma g. b. Andrije Matijaša Pauka

Dom g.b. Andrije Matijaša Pauka	Neto površina (m ²)
Općina - uredi	155,20
Dječji vrtić	171,49
Turistička zajednica	16,14
Marinski komunalac d.o.o.	10,73
Ljekarna (u najmu)	81,86
Poljoprivredna zadruga Marina (samoposluga)	430,77
Dobrovoljno vatrogasno društvo	54,68
Pošta	51,06
Centrala	22,40
Kino dvorana (općina)	321,04
UKUPNO	1.315,37

Izvor: Općina Marina

Kino dvorana smještena u Domu g. b. Andrije Matijaša Pauka se koristi za društvena događanja u naselju Marina, sportske, rekreativne i kulturne aktivnosti i sl.

4. ZAŠTITA OKOLIŠA I INFRASTRUKTURA

4.1. Zaštita okoliša

4.1.1. Upravljanje otpadom

Na području Općine Marina miješani komunalni i glomazni otpad sakuplja Općina Marina vlastitim komunalnim pogonom. U 2014. godini otpad se odvozio na deponij Vučje brdo u Planom i na odlagalište Karepovac u Splitu. Organiziranim odvozom otpada obuhvaćeno je 15 naselja Općine Marina. Na 129 lokacija u Općini Marina postavljeno je 210 kontejnera zapremnine 1100 litara za prikupljanje miješanog komunalnog otpada, dok se glomazni otpad prikuplja organiziranim akcijama postavljanjem otvorenih kontejnera za prikupljanje glomaznog otpada kapaciteta od 7-10 m³ u svim naseljima Općine.

Raspored i učestalost odvoza miješanog komunalnog otpada definirani su Programom redovitog održavanja komunalne infrastrukture u dijelu koji se odnosi na održavanje čistoće. Nelegalna odlagališta na području Općine Marina saniraju se po dojavama građana i komunalnog redara.

Pravna osoba zadužena za zbrinjavanje otpada je Marinski komunalac d.o.o. koji zapošljava pet osoba za zbrinjavanje otpada. Korisnici komunalnih usluga Općine Marina su 3160 fizičkih i 75 pravnih osoba.

U 2014. godini na području Općine Marina sakupljeno je 1833,02 tona miješanog komunalnog otpada i 9,66 tona glomaznog otpada. Na deponij Vučje brdo u Planom odvezeno je 1452,02 tona miješanog komunalnog otpada, dok je na deponij Karepovac odvezena 381 tona miješanog komunalnog otpada i 9,66 tona glomaznog otpada. Općina Marina vodi Očevidnik o tijeku otpada (ONTO) u digitalnom obliku, a izvršena je i registracija u bazu ROO Agencije za zaštitu okoliša gdje se unose podaci iz Očevidnika kako bi se imala evidencija o izvorima, vrsti, količini, načinu i mjestu ispuštanja, prijenosa i odlaganja onečišćujućih tvari i otpada u okoliš.

Općina Marina izradila je i usvojila Plan gospodarenja otpadom za razdoblje 2014.-2020. godine koji je usklađen sa Zakonom o održivom gospodarenju otpadom (NN 94/13) te je za njega dobivena suglasnost Splitsko-dalmatinske županije. U Planu su definirani organizacijski aspekti, izvori i visina financijskih sredstava za provedbu mjera gospodarenja otpadom te rokovi i nositelji izvršenja Plana.

Proveden je postupak javne nabave za nabavku 2000 komada kanti za otpad od 120 l i odabran je najpovoljniji ponuditelj. Fond za zaštitu okoliša i energetske učinkovitost financirao je nabavku kanti za otpad s udjelom od 40 %. Nabavljeno je i novo specijalno komunalno vozilo za sakupljanje komunalnog otpada.

U 2014. godini provedene su edukativne aktivnosti tako da su se uz račune za naknadu za odvoz i sakupljanje komunalnog otpada dijelili letci na kojima je objašnjeno na koji način se postupa s određenim vrstama otpada.

Dana 15.07.2015. godine donesen je Urbanistički plan uređenja radne zone Vinovac u sklopu kojeg je određena i lokacija za reciklažno dvorište. Nakon usvajanja UPU-a od strane Općinskog vijeća pristupiti će se izradi ostale dokumentacije potrebne za izgradnju i uspostavu reciklažnog dvorišta.

4.1.2. Zaštita prirodnih bogatstava i upravljanje prirodnim resursima

Prostorni plan uređenja Općine (PPUO) Marina propisuje mjere zaštite otoka, otočića (školjića) i hridi na području Općine Marina: Arkandel, Merara, Kosmač Veli i Mali, Tražet, Kluda, Piščena Vela i Mala, Mulja Vela i Mala te susjednog dijela kopna rta Artatur i sjeverne padine brda Torciljina u uvali Vinišće kao vrijednih prirodnih krajobraza.

Unutar obuhvata predmetnog PPUO-a nema prirodnih vrijednosti zaštićenih na temelju Zakona o zaštiti prirode, ali se u njemu nalaze područja ekološke mreže, sukladno Uredbi o proglašenju ekološke mreže i to međunarodno važna područja za ptice, kopnena područja Nacionalne ekološke mreže⁷ (NEM), morska područja NEM-a i točkasti lokaliteti NEM-a.

Tablica 33 Područja ekološke mreže unutar obuhvata Prostornog plana uređenja Općine Marina

1. Međunarodno važna područja za ptice			
Šifra područja	Naziv	Divlje svojte	Smjernice zaštite
HR1000027	Mosor, Kozjak i Trogirska zagora	Jarebica kamenjarka, sivi sokol, suri orao, voljić maslinar	7; 9; 11; 20; 27; 121
2. Kopnena područja NEM-a			
Šifra područja	Naziv	Divlje svojte	Smjernice zaštite
HR2001084	Murvica kopno	Endemične svojte	133
HR2001083	V. i M. Kosmač kopno	Endemične svojte	133
HR2001082	Merara kopno	Endemične svojte	133
HR2001079	Arkandel kopno	Endemične svojte	21; 29
HR2001077	Fumija kopno I	Endemične svojte	29
3. Točkasti lokaliteti ekološke mreže			
Šifra područja	Naziv	Stanišni tip	Smjernice zaštite
HR3000330	Bac I	Morske špilje	11; očuvati povoljne stanišne uvjete
HR3000331	Bac II	Morske špilje	11; očuvati povoljne stanišne uvjete
HR3000329	Špilja u uvali Voluje	Morske špilje	11; očuvati povoljne stanišne uvjete
HR3000327	Morska špilja na Feralu	Morske špilje	11; očuvati povoljne stanišne uvjete
HR3000326	Morska špilja u Velikoj Kludi	Morske špilje	11; očuvati povoljne stanišne uvjete
4. Morska područja ekološke mreže			
Šifra područja	Naziv	Stanišni tip	Smjernice zaštite
HR3000102	Kosmač M. i V.	Grebeni, Naselja posidonije	25; 31; 32; 132; 133; 135
HR3000103	Merara	Grebeni, Naselja posidonije	25; 31; 32; 132; 133; 135
HR3000104	Muljica V. more	Grebeni, Naselja posidonije	25; 31; 32; 132;
HR3000108	Fumija I - podmorje	Grebeni, Naselja posidonije	25; 31; 32; 132; 133; 135

Izvor: Prostorni plan uređenja Općine Marina - pročišćeni tekst

⁷ Nacionalna ekološka mreža (NEM) proglašena je 2007. godine Uredbom o proglašenju ekološke mreže (NN 109/07) koju je donijela Vlada Republike Hrvatske. Čak oko 1000 područja ulazi u njezin sastav, bilo zbog svoje vrijednosti za zaštitu i očuvanje ugroženih i rijetkih ptica (sukladno Direktivi o pticama) ili radi očuvanja rijetkih i ugroženih stanišnih tipova ili divljih svojti osim ptica (sukladno Direktivi o staništima).

Na području Općine gdje su utvrđena ugrožena i rijetka staništa (unutar ekološke mreže), treba provoditi slijedeće mjere očuvanja:

- očuvati biološke vrste značajne za stanišni tip te zaštićene i strogo zaštićene divlje svojte, što podrazumijeva neunošenje stranih (alohtonih) vrsta i genetski modificiranih organizama i osiguranje prikladne brige za njihovo očuvanje, očuvanje njihovog staništa i njihovo praćenje (monitoring)
- spriječiti nestajanje kamenjarskih pašnjaka i suhih travnjaka (putem ispaše, poticanjem ekstenzivnog načina stočarstva...)
- očuvati povoljnu građu i strukturu morskog dna i obale i priobalnih područja i ne iskorištavati sedimente iz sprudova u priobalju, očuvati povoljna fizikalna i kemijska svojstva morske vode
- u gospodarenju šumama treba izbjegavati uporabu kemijskih sredstava za zaštitu
- pošumljavanje je, ukoliko se provodi, potrebno vršiti autohtonim vrstama, uzgojne radove provoditi tako da se iz degradacijskog oblika šuma postepeno prevodi u visoki uzgojni oblik
- pri oblikovanju građevina (posebice onih koje se mogu graditi izvan naselja) treba koristiti materijale i boje prilagođene prirodnim obilježjima okolnog prostora i tradicionalnoj arhitekturi
- očuvati kraške špilje i jame, ne mijenjati stanišne uvjete u speleološkim objektima, njihovom nadzemlju i neposrednoj blizini
- pažljivo planirati izgradnju visokih objekata (osobito dalekovoda, odašiljača i vjetroelektrana).

Ekološki vrijedna područja koja se nalaze na području Općine treba sačuvati i vrednovati u skladu sa odredbama važećih zakona i propisa.

Ukupno je 17 % površine ili 1992 ha područja Općine Marina pokriveno šumom. To područje je pod vlasništvom Hrvatskih šuma i drugih pravnih osoba, dok su prema namjeni te šume gospodarske. Alepski bor čini drvenu zalihu od 11 583 m³, a crni bor 1838 m³.

Od nemetala, na području Općine Marina obrađuje se arhitektonsko-građevinski kamen. Polje za eksploataciju arhitektonsko-građevinskog kamena nalazi se u naselju Vrsine, a polje je trenutno u probnom radu.

4.2. Infrastruktura

4.2.1. Prometna infrastruktura

Područjem Općine Marina prolazi jedna državna cesta (D8) duljine 11,7 km te četiri županijske ceste i devet lokalnih razvrstanih cesta. Županijskim i lokalnim javnim cestama upravlja Županijska uprava za ceste (ŽUC), dok nerazvrstanim cestama upravlja Općina. Prema podacima zaprimljenim iz Općine, stanje javnih cesta pod upravom ŽUC-a nije zadovoljavajuće.

Prioritetno gledano, u najlošijem stanju je županijska cesta Marina-Vinišće (Ž6135) za koju je planirano djelomično izmještanje (cca 5,5 km) i rekonstrukcija postojeće trase (cca 1 km). Za cestu je već dva puta istekla lokacijska dozvola (prvi put je izdana 2008. g.), jer se nisu osigurala potrebna financijska sredstva za zemljište i izgradnju, iako je izrađen parcelacijski elaborat i glavni projekt prve dionice.

U vrlo lošem stanju je i lokalna cesta Kočeta-Sevid (L65078) za koju je planirana rekonstrukcija i djelomično izmještanje trase.

Potrebno je završiti započetu rekonstrukciju županijske ceste Ž6129 Bristivica-Blizna Donja-Mitlo i županijske ceste Ž6130 dionica Mitlo-Rastovac, te rekonstrukciju lokalne ceste L65075 dionica Mitlo-Vinovac.

U planu je izgradnja nove lokalne ceste Rastovac-Vinovac-Vrsno koja bi služila kao spojna cesta za autocestu A1. Za dio ceste je izrađena tehnička dokumentacija i pribavljena lokacijska dozvola. Za jednu dionicu su plaćene naknade vlasnicima zemljišta, ali je realizacija prolongirana zbog nedostatka financijskih sredstava. Također, planirana je rekonstrukcija lokalne ceste L67053, dionica Vrsine-Seget Vranjica.

Nerazvrstane ceste na području Općine Marina uglavnom ne zadovoljavaju minimalne tehničke uvjete za odvijanje prometa te je za gotovo sve potrebna rekonstrukcija. Glavni problem za provedbu rekonstrukcije nerazvrstanih cesta su neriješeni imovinsko-pravni odnosi i plaćanje naknade za zemljište, posebice u građevinskim područjima.

Od planiranih projekata za rekonstrukciju nerazvrstanih cesta, trenutno su aktualni:

- Projekt ceste za turističku zonu Vela Borovica - cesta je izgrađena do gornjeg sloja ceste, radovi su prekinuti 2009. g., čeka se interes investitora za ulaganje u turističku zonu. Izrađen je UPU zone, a zemljište je u vlasništvu privatnog investitora.
- Projekt izgradnje ceste obilaznica Marine - izrađen je glavni projekt i parcelacijski elaborat te je izdana potvrda glavnog projekta, potrebno je riješiti odnose sa vlasnicima zemljišta.

U planu je i povezivanje turističkih naselja Vinišće i Sevid između kojih se promet trenutno odvija neprilagođenom makadamskom cestom.

Na području Općine postoje brojni šumski, poljski i protupožarni putovi. Duljina putova nije utvrđena, a dio putova je uključen u biciklističku rutu (vidi: Poglavlje 2.3. Turizam; Slika 18 Biciklistička karta Općine Marina). Osnovni problem za Općinu predstavlja održavanje ovih putova jer je potrebno često saniranje kolnika, sječa grmlja i slične aktivnosti. Kako bi se riješio ovaj problem, planira se izvršiti betoniranje dijela ovih putova na mjestima s većim uzdužnim nagibom (betonske ceste), u svrhu smanjenja višegodišnjih troškova održavanja.

Na području Općine su na raspolaganju 242 parkirna mjesta na javnim otvorenim površinama.

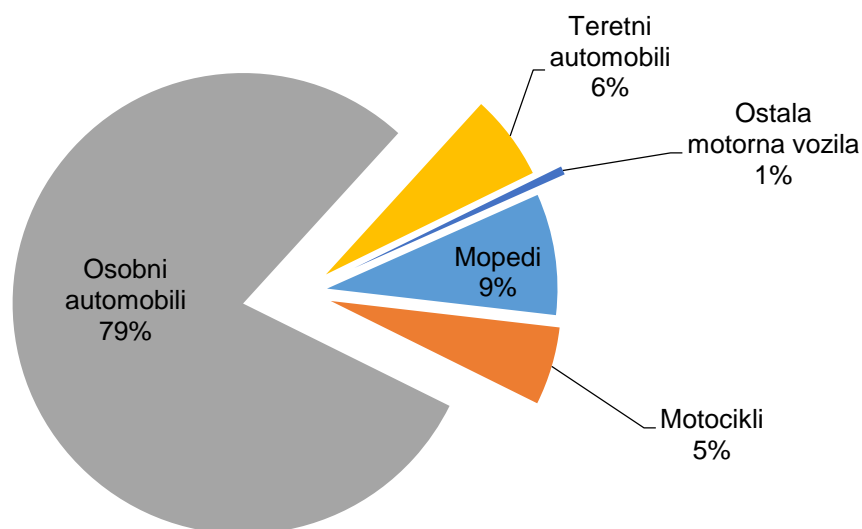
Tablica 34 Broj registriranih motornih vozila na području Općine Marina i SDŽ-a od 2011. do 2015. g.

Vrsta vozila	Područje	2011.	2012.	2013.	2014.	2015.
Mopedi	Općina Marina	169	150	159	168	172
	SDŽ	13 268	10 921	10 787	10 823	10 976
Motocikli	Općina Marina	91	92	97	99	111
	SDŽ	14 464	12 531	12 703	12 934	13 262
Osobni automobili	Općina Marina	1467	1438	1526	1572	1607
	SDŽ	165 911	154 180	156 041	159 886	161 904
Teretni automobili	Općina Marina	143	123	129	124	121
	SDŽ	17 057	14 705	14 659	14 791	15 079
Traktori	Općina Marina	0	0	1	2	2
	SDŽ	237	495	1233	1335	1321
Ostala motorna vozila	Općina Marina	14	12	12	10	10
	SDŽ	2930	2350	2665	2817	2922
Ukupno	Općina Marina	1884	1815	1924	1975	2023
	SDŽ	213 867	195 182	198 088	202 586	205 464

Izvor: MUP

Za razliku od broja registriranih osobnih automobila na području Splitsko-dalmatinske županije, koji je u razdoblju od 2011. do 2014. bio u trendu opadanja, broj istih na području Općine Marina u posljednje je četiri godine u stalnom porastu.

Grafikon 18 Pregled udjela prema vrsti motornih vozila u Općini Marina



Izvor: MUP

Općina Marina i Promet d.o.o. iz Splita sklopili su 1998. godine ugovor sukladno kojemu se ovaj poduzetnik obvezao organizirati uslugu prijevoza građana na cjelokupnom području navedene Općine, s time da je razliku između stvarne cijene i cijene povlaštenih karata dužna subvencionirati Općina Marina iz svog proračuna.

Tablica 35 Autobusne linije na području Općine Marina

Naziv linije na području Općine	Tip vozila	Dužina linije (u km)
47 Trogir - Dograde - Trogir	autobus (19 ili 50 mjesta)	32,0
49 Trogir - Vinišće - Trogir	autobus (19 ili 50 mjesta)	41,2
50 Trogir - Sevid - Trogir	autobus (19 ili 50 mjesta)	62,0
52 Trogir - Vinovac - Trogir	autobus (19 ili 50 mjesta)	68,0

Izvor: Promet Split d.o.o.

Kroz područje Općine Marina prometuju četiri autobusne linije kojima voze autobusi koji zaprimaju do 50 putnika. Područje Općine broji 69 stajališta i 12 čekaonica.

Što se tiče pomorskog prometa na području Općine Marina registrirana su dva pomorska privezišta i jedno pomorsko sidrište.

Luke Marina i Vinišće luke su od lokalne važnosti otvorene za javni promet, a pod upravljanjem su Lučke uprave Splitsko-dalmatinske županije. Pristanišni se dio luke Vinišće koristi za privez ribarskih brodova. Prosječno je pet brodova privezano tijekom cijele godine dok se na sidrišnom dijelu luke uglavnom sidre jahte za vrijeme turističke sezone, prosječno 20 jahti dnevno. Lukom Marina upravlja privatni koncesionar pa podaci o prometu nisu bili dostupni.

Luka nautičkog turizma "Agana" Marina je luka od lokalne važnosti posebne namjene kojom upravlja privatni partner. Luka se nalazi u obuhvatu luke Marina, a kapacitet joj je 120 vezova za jahte.

Općina Marina broji tri poštanska ureda.

4.2.2. Energetska infrastruktura

Prema podacima HEP-a⁸, na području Općine Marina u 2011. g., na sustav opskrbe električnom energijom bilo je spojeno 3687 kućanstava ili 81 % od ukupnog broja kućanstava (4576). U 2015. godini evidentiran je porast od 7 % u broju spojenih kućanstava na sustav opskrbe u odnosu na 2011. g. (3964).

Vjetroelektrana Jelinak najveća je vjetroelektrana u Splitsko-dalmatinskoj županiji te jedna od najvećih u Hrvatskoj. Smještena je na predjelu Blizna-Bristivica u trogirskom zaleđu (na području Općine Marina i Općine Seget), instalirane snage 30 MW, a sastoji se od 20 vjetroagregata tehnologije Acciona Windpower (svaki snage 1,5 MW). Planira se da će vjetroelektrana Jelinak godišnje proizvoditi 81 milijun KWh električne energije, što bi pokrivalo potrebe oko 30 000 kućanstava. To je količina energije za čiju bi proizvodnju trebalo 48 000 barela nafte, čime se daje veliki doprinos smanjenju emisije ugljikovog

⁸ HEP - Operator distribucijskog sustava d.o.o., član HEP grupe

dioksida (godišnja ušteda CO₂ trebala bi biti 77 841 tonu). Gradnja je započela početkom ožujka 2012. godine, a dovršena je krajem studenoga 2012. Vjetroelektrana je u pogonu od 2014. g. i spojena je na elektroenergetski sustav RH preko trafostanice na području Općine Seget.

Novina je da je ulagač vlastitim sredstvima izgradio 110 kV trafostanicu s priključcima koja je priključena direktno na elektroenergetsku mrežu u vlasništvu HEP OPS-a, koji je i nadzirao postupak izgradnje. Izgradnjom priključne trafostanice Jelinak omogućio se nesmetan i siguran priključak u elektroenergetski sustav.

4.2.3. Komunalna infrastruktura

Prema Zakonu o komunalnom gospodarstvu, komunalne djelatnosti su: opskrba pitkom vodom, odvodnja i pročišćavanje otpadnih voda, prijevoz putnika u javnom prometu, odlaganje komunalnog otpada, održavanje javnih površina, tržnice na malo, održavanje groblja i krematorija, obavljanje dimnjačarskih poslova, javna rasvjeta te druge slične djelatnosti kojima se zadovoljavaju potrebe lokalnog karaktera.

Vodoopskrbni je sustav Općine Marina (sa zahvatom Rimski bunar i Dolac) pod operativnim upravljanjem Vodovoda i kanalizacije d.o.o. Split. Dužine je otprilike 84 km i prema pogonskom režimu je kombinirani vodoopskrbni sustav, a prema vrsti vodoopskrbe je sustav sa zatvorenom vodoopskrbom. Izvorište vodoopskrbnog sustava je podzemno, a vodozahvat na podzemnom izvorištu je vertikalna. Vodoopskrbni sustav ima četiri crpne stanice te pet vodosprema. Vodoopskrbna mreža je konstruirana od plastičnih, azbest-cementnih i čeličnih cijevi.

Zbog srednje tvrde vode u kombinaciji s boćatom vodom, plastične cijevi se često začepuju, dok pocinčane cijevi propadaju, što uzrokuje velike gubitke u vodoopskrbnom sustavu.

Potrošnja vode po stanovniku (u m³) za potrebe kućanstva u Općini Marina je 2014. g. iznosila 43,60 m³, dok je za potrebe industrije potrošnja vode po stanovniku u istom razdoblju iznosila 10,91 m³.

Tablica 36 Broj spojenih kućanstava na vodoopskrbni sustav Marina - CS Rimski bunar i Dolac

Godina	Broj kućanstava
2011.	2660
2012.	2671
2013.	2695
2014.	2756
2015.	2786

Izvor: Općina Marina

Vodoopskrbni je sustav sjevernog dijela Općine Marina pod operativnim upravljanjem Vodovoda i odvodnje d.o.o. Šibenik. Dužine je 7,8 km i prema pogonskom režimu je gravitacijski vodoopskrbni sustav, a prema vrsti vodoopskrbe je sustav sa zatvorenom vodoopskrbom. Sustav se nalazi u izgradnji. Do sada su na vodoopskrbni sustav priključena dva naselja – Vinovac i Rastovac. Potrebno je izgraditi objekte vodoopskrbnog sustava za priključenje naselja Mitlo, Blizna Donja i Blizna Gornja. Pripremne radnje su u tijeku.

Potrošnja je vode po stanovniku (u m³) za potrebe kućanstva u sjevernom dijelu Općine Marina 2014. g. iznosila 6,55 m³, uzimajući u obzir 55 domaćinstava s prosječno 2,5 članova.

Voda se na analiziranom području ne troši za potrebe industrije, ali se iz istog sustava pune autocisterne za potrebe kućanstava. Ukupna potrošnja vode na hidrantu za punjenje cisterni je u 2014. g. bila 3403 m³. Vodoopskrbna mreža je konstruirana od cijevi iz nodularnog lijeva i pocinčanih cijevi.

Tablica 37 Broj spojenih kućanstava na vodoopskrbni sustav sjevernog dijela Općine Marina

Godina	Broj kućanstava
2011.	0
2012.	33
2013.	33
2014.	55
2015.	59

Izvor: Općina Marina

U Općini Marina zabilježeno je otprilike 5000 m² javnih zelenih površina. Uređene zelene površine na području Općine Marina postoje u naselju Marina (perivoj Mandrača) te manjim djelom u naseljima Vinišće i Poljica. Za održavanje javnih zelenih površina na području Općine je zaduženo javno komunalno poduzeće Marinski komunalac d.o.o.

Na području Općine nalazi se deset groblja i na svima se vrše ukopi. Upravljanje svim grobljima vrši javno komunalno poduzeće Marinski komunalac d.o.o., dok na području Općine nema registriranih pogrebnih poduzeća.

Što se tiče javne rasvjete, na području Općine je instalirano 1897 rasvjetnih tijela na daljinsko upravljanje. Rasvjetna tijela prema vrsti izvora rasvjete na području Općine se dijele na fluokompaktne štedne žarulje, visokotlačne natrijeve žarulje, visokotlačne živine žarulje i MH žarulje. Za održavanje i objekata i uređaja javne rasvjete na području Općine je zaduženo trgovačko društvo MARZES d.o.o. iz Rogoznice.

Prostor koji se koristi za prodaju poljoprivrednih proizvoda u naselju Marina nema dostatne uvjete za poljoprivrednu tržnicu. Roba se prodaje na štandovima koji su postavljeni na natkrivenoj javnoj površini. U tijeku su pripremne radnje oko uređenja spomenutog prostora kako bi se stvorili uvjeti za primjeren rad tržnice.

Tablica 38 Troškovi redovitog održavanja komunalne infrastrukture za 2015. g.

Rekapitulacija troškova - rashodi		Iznos u kn
1.	Održavanje čistoće	709 000
2.	Redovito čišćenje javno-prom. površina	716 600
3.	Redovito održavanje javno-prom. Površina	119 200
4.	Redovito održavanje zelenih površina	208 000
5.	Redovito održavanje nerazvrstanih cesta	250 000
6.	Redovito održavanje tržnica na malo	16 200
7.	Redovito održavanje javne rasvjete	620 000
8.	Deratizacija, dezinfekcija, uklanjanje životinjskih lešina i zbrinjavanje napuštenih životinja	20 000
UKUPNO		2 659 000

Izvor: Službeni glasnik Općine Marina; broj 07/15

Zakonom o pomorskom dobru i morskim lukama Narodne novine broj 158 /2003, 141/2006 i 38/2009, člankom 11. određeno je da brigu o redovnom upravljanju pomorskim dobrom vode

jedinice lokalne samouprave. Pomorsko dobro na području Općine Marina obuhvaća obalni dio katastarskih općina Sevid, Vinišće i Marina.

Člankom 5. Uredbe o postupku davanja koncesijskog odobrenja na pomorskom dobru (Narodne novine br. 36/2004 i 63/2008), određena je obveza donošenja godišnjeg plana upravljanja pomorskom dobrom.

Plan aktivnosti redovitog održavanja i zaštite pomorskog dobra obuhvaća opis aktivnosti, opseg i potrebna financijska sredstva za realizaciju istog u skladu sa raspoloživim sredstvima općinskog proračuna te imenovanje subjekata zaduženih za realizaciju pojedinih aktivnosti.

Tablica 39 Rekapitulacija - godišnji plan upravljanja pomorskim dobrom 2015. g. na području Općine Marina

TROŠKOVI	Iznos (HRK)	PRIHODI	Iznos (HRK)
Materijal	150.000,00	Naknada za koncesijsko odobrenje	220.000,00
Usluge i radovi	150.000,00	Udio od naknade za koncesije na pomorskom dobru - Županija	80.000,00
UKUPNO	300.000,00	UKUPNO	300.000,00

Izvor: Službeni glasnik Općine Marina, broj 03/15

5. INSTITUCIJE

5.1. Institucije regionalne i lokalne samouprave

Prema statutu Općine Marina kojim se uređuje samoupravni djelokrug, njegova obilježja, javna priznanja, ustrojstvo, ovlasti i način rada tijela, Općina Marina je osnovana po Zakonu o područjima županija, gradova i općina u Republici Hrvatskoj (NN 90/92).

Općina je samostalna u odlučivanju u poslovima iz svog samoupravnog djelokruga u skladu s ustavom Republike Hrvatske, zakonom i Statutom Općine. Općina u svom samoupravnom djelokrugu obavlja poslove lokalnog značaja kojima se neposredno ostvaruju potrebe građana, a koji nisu ustavom i zakonom dodijeljeni državnim tijelima i to osobito poslove koji se odnose na uređenje naselja i stanovanja, prostorno i urbanističko planiranje, komunalno gospodarstvo, brigu o djeci, socijalnu skrb, primarnu zdravstvenu zaštitu, odgoj i osnovno obrazovanje, kulturu, tjelesnu kulturu i šport, zaštitu potrošača, zaštitu unapređenja prirodnog okoliša, protupožarnu i civilnu zaštitu te promet na svom području.

Dan Općine Marina je 25. srpnja, kada se obilježava dan sv. Jakova koji je ujedno i zaštitnik Općine. Grb Općine sastoji se od poluokruglog štita u kojemu je u plavom polju srebrna pravokutna peterokatna kula s crvenim krovom, a u dnu naizmjenične valovite bijelo-plave trake koje simboliziraju valovito more. Zastava je svijetloplave boje, omjera dužine i širine 2:1 s grbom Općine u sredini na sjecištu dijagonala. Grb je na zastavi obrubljen tankom žutom trakom.

Slika 21 Grb i zastava Općine Marina



Izvor: Službeni glasnik Općine Marina (br. 1, 25. ožujka 1998. g.)

Tijela Općine Marina su Općinsko vijeće, općinski načelnik, Jedinostveni upravni odjel Općine Marina.

Općinsko Vijeće, predstavničko je tijelo građana Općine koje donosi akte u okviru prava i dužnosti Općine i obavlja poslove u skladu s Ustavom, zakonom i Statutom Općine. Općinsko vijeće ima 13 vijećnika koji se biraju kada istekne mandatno razdoblje Općinskog vijeća koje traje četiri godine.

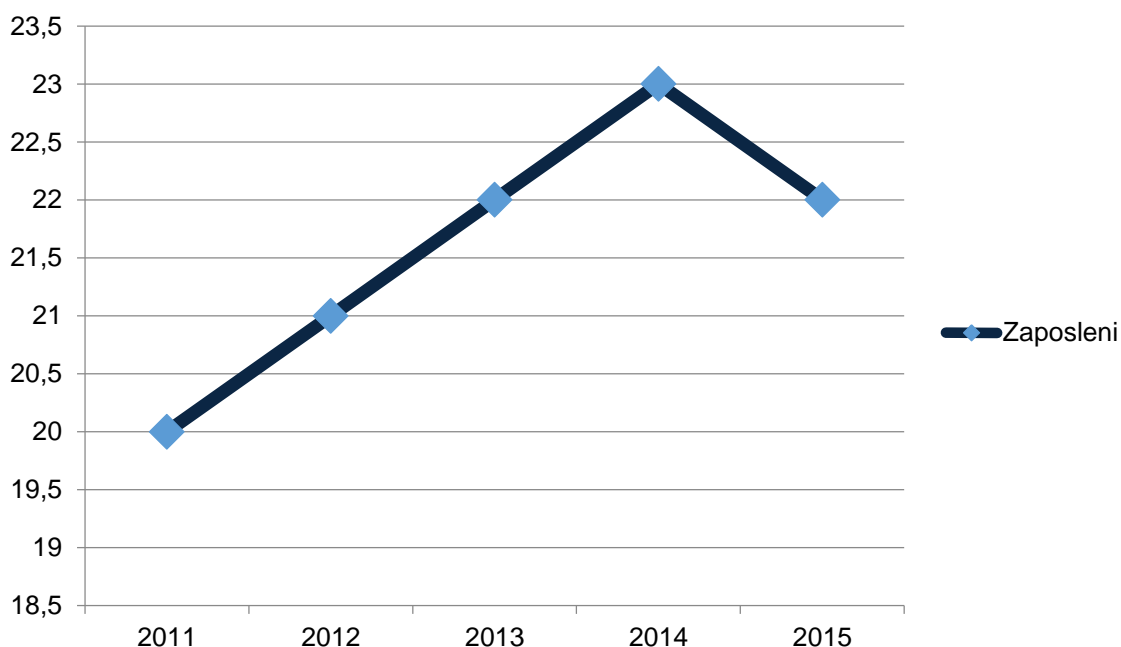
Općinski načelnik zastupa Općinu i nositelj je izvršne vlasti u Općini.

Jedinstveni upravni odjel Općine Marina neposredno izvršava i osigurava provedbu zakona, odluka, općih i pojedinačnih akata Općinskog vijeća i općinskog načelnika, neposredno izvršava poslove državne uprave prenete u djelokrug Općine, priprema nacрте odluka i drugih općih akata koje donosi Općinsko vijeće, nacрте akata koje donosi Općinsko vijeće i općinski načelnik, te druga izvješća, analize i materijale za potrebe Općinskog vijeća i općinskog načelnika, pruža stručnu pomoć građanima, podnosi izvješće općinskom načelniku o svom radu i obavlja druge poslove u skladu sa zakonom i Statutom.

Zaposlenici Općine Marina

Općina Marina je 2015. g. imala 22 zaposlene osobe, a 2011. g. u Općini je bilo zaposleno 20 osoba.

Grafikon 19 Zaposlenici po godinama u Općini Marina



Izvor: Obrada autora, Općina Marina

Prihodi Općine Marina

Prihodi Općine razmjerni su poslovima koje Općina obavlja u skladu sa zakonom i svojim Statutom.

Prihodi Općine Marina su:

- gradski porezi, prizrez, naknade, doprinosi i pristojbe, u skladu sa zakonom i posebnim odlukama Općinskog vijeća
- prihodi od stvari u vlasništvu Općine i imovinskih prava
- prihodi od trgovačkih društava i drugih pravnih osoba u vlasništvu Općine, odnosno u kojima Općina ima udjele ili dionice
- prihodi od koncesija

- novčane kazne i oduzeta imovinska korist za prekršaje koje propiše Općina Marina u skladu sa zakonom
- udio u zajedničkim porezima sa Splitsko-dalmatinskom županijom i Republikom Hrvatskom te dodatni udio u porezu na dohodak za decentralizirane funkcije prema posebnom zakonu
- sredstva pomoći i dotacije Republike Hrvatske predviđene u Državnom proračunu
- drugi prihodi određeni zakonom.

Izrađeni planovi od strane Općine Marina

- Prostorni plan uređenja Općine Marina izrađen je u rujnu 2002. godine. Prostorni plan uređenja Općine prikazuje koncepciju, oblike i načine korištenja prostora te predstavlja dugoročnu osnovu uređenja prostora kako bi se omogućio razvitak svih subjekata, osigurala zaštita prirodnih i graditeljskih vrijednosti te rezervirao prostor za komunalnu infrastrukturu.
- Urbanistički plan uređenja naselja Marina izrađen je u srpnju 2008. godine. Njime se utvrđuje temeljna organizacija prostora, zaštita prirodnih, kulturnih i povijesnih vrijednosti te korištenje i namjena površina.
- Urbanistički plan uređenja 1.2. "Dobrečevo", Marina izrađen je u travnju 2013. godine. Njime se utvrđuju uvjeti određivanja i razgraničavanja javnih i drugih površina, smještaja građevina gospodarskih djelatnosti, uvjeti i način gradnje stambenih građevina, uvjeti uređenja, odnosno gradnje, rekonstrukcije i opremanja prometne, telekomunikacijske i komunalne mreže, uvjeti uređenja javnih zelenih površina, mjere zaštite prirodnih i kulturno-povijesnih cjelina, građevina i ambijentalnih vrijednosti, postupanje s otpadom te mjere sprječavanja nepovoljnog utjecaja na okoliš.
- Urbanistički plan uređenja 4.2. "Barbašnjevića-Banovi", Sevid je izrađen u siječnju 2013. godine. Njime se utvrđuju uvjeti određivanja i razgraničavanja površina javnih i drugih namjena, smještaja građevina gospodarskih djelatnosti, uvjeti i način gradnje stambenih građevina, uvjeti uređenja, odnosno gradnje, rekonstrukcije i opremanja prometne, telekomunikacijske i komunalne mreže, uvjeti uređenja javnih zelenih površina, mjere zaštite prirodnih i kulturno-povijesnih cjelina, građevina i ambijentalnih vrijednosti, postupanje s otpadom te mjere sprječavanja nepovoljnog utjecaja na okoliš.
- Urbanistički plan uređenja radne zone Marina izrađen je u srpnju 2008. godine. Njime se razrađuju načela urbanističkog uređenja i utvrđuju ciljevi prostornog razvitka te organizacija, zaštita, korištenje i namjena prostora na području radne zone u Općini Marina.
- Urbanistički plan uređenja "Tunjara", Marina izrađen je u prosincu 2014. godine. Njime se utvrđuju uvjeti određivanja i razgraničavanja površina javnih i drugih namjena, smještaja građevina gospodarskih djelatnosti, uvjeti i način gradnje stambenih građevina, uvjeti uređenja, odnosno gradnje, rekonstrukcije i opremanja prometne, telekomunikacijske i komunalne mreže, uvjeti uređenja javnih zelenih površina, mjere zaštite prirodnih i kulturno-povijesnih cjelina, građevina i ambijentalnih vrijednosti, postupanje s otpadom te mjere sprječavanja nepovoljnog utjecaja na okoliš.

- Urbanistički plan uređenja „Vela Borovica“, Vinišće izrađen je u veljači 2015. godine. Njime se utvrđuju uvjeti određivanja i razgraničavanja javnih i drugih površina, smještaja građevina gospodarskih djelatnosti, uvjeti i način gradnje stambenih građevina, uvjeti uređenja, odnosno gradnje, rekonstrukcije i opremanja prometne, telekomunikacijske i komunalne mreže, uvjeti uređenja javnih zelenih površina, mjere zaštite prirodnih i kulturno-povijesnih cjelina, građevina i ambijentalnih vrijednosti, postupanje s otpadom te mjere sprječavanja nepovoljnog utjecaja na okoliš.
- Detaljni plan uređenja obalnog pojasa naselja Vinišće izrađen je u listopadu 2003. godine. Njime se utvrđuje detaljna namjena površina, režimi uređivanja prostora, način opremanja zemljišta komunalnom, prometnom i telekomunikacijskom infrastrukturom te drugim elementima od važnosti za obalno područje.
- Usklađenje Detaljnog plana uređenja obalnog pojasa naselja Vinišće s Odredbama zakona o Prostornom uređenju i gradnji izrađeno je u srpnju 2008. godine.
- Detaljni plan uređenja luke i nautičkog centra s obalnim pojasom u Marini izrađen je u prosincu 2011. godine.

Na području Općine Marina osnovani su mjesni odbori kao oblici neposrednog sudjelovanja građana u odlučivanju o lokalnim poslovima od neposrednog i svakodnevnog utjecaja na život i rad građana. Na području Općine Marina osnovano je 16 mjesnih odbora.

Tablica 40 Mjesni odbori Općine Marina

RB	Mjesni odbor
1.	Marina
2.	Vinišće donji dio
3.	Vinišće gornji dio
4.	Svinca
5.	Vrsine
6.	Poljica
7.	Sevid
8.	Pozorac
9.	Gustirna
10.	Dograde
11.	Najevi
12.	Rastovac
13.	Mitlo
14.	Vinovac
15.	Blizna Donja
16.	Blizna Gornja

Izvor: Statut Općine Marina

Trgovačka društva i javne ustanove sa vlasničkim udjelom Općine Marina

Općina Marina ima stopostotni vlasnički udjel u jednom trgovačkom društvu i jednoj javnoj ustanovi. Detalji trgovačkog društva i javne ustanove u vlasništvu Općine prikazani su u sljedećoj tablici.

Tablica 41 Trgovačko društvo i javna ustanova s vlasničkim udjelom Općine Marina

Naziv	Pravni oblik	Godina osnivanja	NKD 2007	Ukupni temeljni kapital trgovačkog društva (u kn)	Vrijednost udjela (u kn)	Udio u vlasništvu u postotku
Marinski komunalac d.o.o.	d.o.o.	2014.	N8130	20 000	20 000	100 %
Dječji vrtić Marina	Javna ustanova	1998.	P8510		-	100 %

Izvor: Podaci naručitelja

Općina Marina još ima manji vlasnički udio u trgovačkim društvima Vodovod i kanalizacija d.o.o. iz Splita, Promet d.o.o. iz Splita i Dobrić d.o.o. iz Trogira.

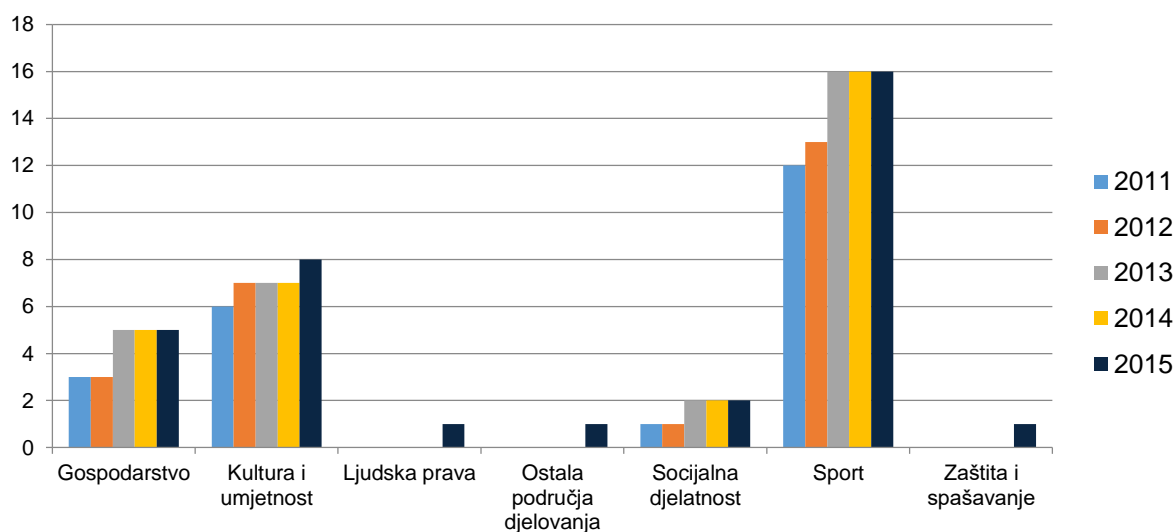
Članstva i partnerstva

LAG Kamen i more osnovan je 2014. godine i kao udruženje obuhvaća područje Grada Trogira, naselja Kaštel Štafilića te općina Marina, Okrug, Prgomet, Primorski Dolac, Seget i Lećevica. Njegov je glavni zadatak izrada lokalnih razvojnih strategija te usmjeravanje i praćenje njihove provedbe, uključujući korištenje sredstava potpore, dakle privlačenje sredstava iz fondova EU-a za razvoj lokalnih sredina. Kamen i more dio je programa LEADER, programa Europske unije.

5.2. Civilno društvo

Na području Općine Marina trenutno djeluju 34 udruge različitog područja djelovanja. One koje se financiraju iz proračuna Općine obuhvaćaju sljedeća područja: socijalna, zaštitu prava, gospodarska (poljoprivredna, lovna i ribolovna, turistička i područja ostalih gospodarskih djelatnosti), kulturna, športska te zaštitu i spašavanje.

Grafikon 20 Broj udruga po područjima djelatnosti iz Registra udruga koje djeluju na području Općine Marina (prema klasifikaciji 2015.)



Izvor: Izrada autora, Općina Marina

Od ukupno 34 udruge na području Općine Marina, njih 24 financiraju se iz proračuna Općine. U nastavku su popisane udruge financirane iz proračunskih sredstava Općine Marina.

Tablica 42 Popis udruga koje se financiraju iz proračuna Općine Marina

Naziv udruge	Područje
KUU Andrija Matijaš Pauk	6.1. Kulturna baština 6.2.4. Kulturno-umjetnički (glazbeni i scenski) amaterizam
Udruga za šport i rekreaciju Ivan Duknović	6.4.2. Knjižnična djelatnost 12.4. Sportska rekreacija
Pučki pjevači Općine Marina „Lanterna“	6.1. Kulturna baština 6.2.4. Kulturno-umjetnički (glazbeni i scenski) amaterizam
Udruga žena Viola Vinišće	6.9. Ostale djelatnosti u kulturi i umjetnosti
MNK „Croatia Blizna“	12.4. Sportska rekreacija 12.5. Organiziranje i provođenje sportskih natjecanja i sportskih priredbi
MNK „Vinišće“	12.4. Sportska rekreacija 12.5. Organiziranje i provođenje sportskih natjecanja i sportskih priredbi
MNK „Marina“	12.4. Sportska rekreacija 12.5. Organiziranje i provođenje sportskih natjecanja i sportskih priredbi
MNK „Kalac“	12.4. Sportska rekreacija 12.5. Organiziranje i provođenje sportskih natjecanja i sportskih priredbi
MNK „Mulina“	12.4. Sportska rekreacija 12.5. Organiziranje i provođenje sportskih natjecanja i sportskih priredbi
ŠREU „Lanterna“	12.4.6. Ostale djelatnosti sportske rekreacije
PŠU Angulja	12.4.6. Ostale djelatnosti sportske rekreacije
MNK Dograde	12.4. Sportska rekreacija 12.5. Organiziranje i provođenje sportskih natjecanja i sportskih priredbi
DVD Marina	16.1. Dobrovoljno vatrogastvo
Lovačka udruga Bena	4.5.1. Lovstvo
Lovačka udruga Jareb	4.5.1. Lovstvo
Matica umirovljenika Općine Marina	7.5.9. Prava osoba starije životne dobi
PKU Srebrena Marina	6.1. Kulturna baština 6.2.4. Kulturno-umjetnički (glazbeni i scenski) amaterizam
PŠU Mulina	12.4.6. Ostale djelatnosti sportske rekreacije
Klub navijača Haduka „Torcida Marinski kraj“	12.11. Ostale djelatnosti u sportu
DDK Trogir dobrovoljni davatelji krvi	14.2. Dobrovoljno darivanje krvi
HVIDRA Trogir	1.1.3. Zaštita interesa hrvatskih ratnih vojnih invalida iz Domovinskog rata
TOMS Trogir	11.1.2. Pomoć i podrška osobama s invaliditetom
Dijabetičko društvo Trogir	14.5. Ostale djelatnosti u području zaštite zdravlja
Crveni križ Trogir	11.5. Ostale socijalne djelatnosti

Izvor: Proračun Općine Marina

Iznos je sredstava koja se izdvajaju za udruge porastao sa 596 558 kn u 2011. g. do 727 000 kn u 2015. g., dok je udio potpore u rashodima Općine ostao otprilike na istoj razini kroz zadnjih pet godina.

U sljedećoj tablici prikazano je financiranje udruga iz proračuna Općine Marina od 2011. do 2015. godina.

Tablica 43 Udio financiranja udruga u Općini Marina

Kategorija/Godina	2011.	2012.	2013.	2014.	2015.
Broj udruga po godinama koje se financiraju iz proračuna Općine	20	23	23	24	24
Ukupan iznos potpora udrugama (u kn)	496 558	507 711	581 268	645 766	727 000
Rashodi Općine (u kn)	11 735 894	12 825 851	13 730 709	16 818 583	23 988 500
Udio potpora u rashodima (%)	4 %	4 %	4 %	4 %	3 %

Izvor: Općina Marina

SWOT ANALIZA

GOSPODARSTVO

SNAGE	SLABOSTI
<ul style="list-style-type: none"> ✓ Prepoznatljivost Općine Marina kao područja s dugom tradicijom baavljenja maslinarstvom ✓ Općina s najvećim brojem maslina u Republici Hrvatskoj ✓ Razvijeno višednevno ljetno turističko odredište (Marina, Vinišće, Poljica i Sevid); ✓ Konstantno povećanje broja dolazaka i noćenja stranih i domaćih turista (broj dolazaka turista od 2011. do 2014. je porastao za 72 %) ✓ Razvijen gospodarski ribolov (iskrcajno mjesto u Vinišću) ✓ Prepoznatljivost i vrijednost Marinske kule ✓ Povećanje izvoza i smanjenje uvoza u posljednje 3 godine ✓ Povećanje broja poslovnih subjekata ✓ Pripremljenost radne zone Marina ✓ Suvremene uljare na području Općine ✓ Otkupna stanica za otkup i preradu domaćih maslina, smokava i rogača ✓ Preko 1200 zadrugara i kooperanata sa iskustvom primarnog obrađivanja poljoprivrednih sirovina ✓ Prepoznatljivost po proizvodnji ekstra djevičanskog maslinovog ulja ✓ 665 registriranih poljoprivrednih gospodarstava na području Općine (6,21% od ukupnog broja PG-ova u SDŽ) 	<ul style="list-style-type: none"> ✓ Nepovoljna dobna struktura stanovništva (prosječna starost stanovništva 45 godina) ✓ Najveći broj nezaposlenih u dobi od 55 do 59 godina ✓ Negativan trend poslovanja poslovnih subjekata u posljednje tri godine ✓ Nedovoljno razvijena proizvodnja za plasman na inozemno tržište (od 54 poslovna subjekta, samo su četiri ostvarila izvozne rezultate) ✓ Veći broj stanovnika bez prihoda od stanovnika koji zarađuju novac stalnim radom, povremenim radom ili poljoprivredom ✓ Nedovoljna valorizacija kulturne i prirodne baštine za razvoj turističkih proizvoda ✓ Nediverzificiranost proizvoda i usluga (maslinarstvo i turizam) ✓ Nedostatak dodatnih sadržaja u turizmu ✓ Loše stanje elektroenergetskog sustava (nepouzdana opskrba električnom energijom) ✓ Neriješeni imovinsko-pravni odnosi pojedinih infrastrukturnih cjelina ključnih za razvoj Općine ✓ Nepostojanje udruženja poslovnih subjekata u svrhu povećanja konkurentnosti ✓ Niska konkurentnost lokalnog gospodarstva na regionalnoj i državnoj razini

PRILIKE	PRIJETNJE
<ul style="list-style-type: none"> ✓ <i>Blizina većih gradskih i turističkih središta omogućava razvoj pojedinih gospodarskih sektora, poput turizma i poljoprivrede</i> ✓ <i>Usklađivanje poljoprivredne proizvodnje (maslinarstvo) s potrebama u turizmu čime se stvara pozitivna sinergija u gospodarskom razvoju</i> ✓ <i>Blizina međunarodne zračne luke, UNESCO zaštićenih kulturnih dobara i nacionalnih parkova</i> ✓ <i>Razvijanje seoskog (ruralnog) turizma</i> ✓ <i>Negativna geopolitička situacija na području dijela Mediterana, konkurentskih destinacija (Grčka, Španjolska, Tunis)</i> ✓ <i>Rastući trend Hrvatske kao turističke destinacije</i> ✓ <i>Povećanje broja zračnih linija s ostatkom europskih zemalja.</i> ✓ <i>Izlazak iz recesije većine europskih zemalja, povećanje standarda i platežne moći</i> ✓ <i>Smanjenje poreza i prireza (cjenovno konkurentnije usluge)</i> ✓ <i>Kušaonica, kongresna sala, poljoprivredna apoteka u sklopu Poslovno-proizvodnog centra PZ Marina (u tijeku ishođenja uporabne dozvole)</i> ✓ <i>Razvoj proizvoda sa dodanom vrijednosti (posebice u turizmu i poljoprivredi)</i> ✓ <i>Valoriziranje potencijala poljoprivredno-poslovnog centra sa najsuvremenijim i najvećim skladištem za domaće ulje u RH (u tijeku ishođenje uporabne dozvole)</i> ✓ <i>Članstvo u LAG-u Kamen i more</i> 	<ul style="list-style-type: none"> ✓ <i>Trend opadanja broja stanovništva te bilježenje starenja stanovništva</i> ✓ <i>Neplanski gospodarski razvoj kojim se može ugroziti ekološki prostor Općine, dovodeći u pitanje mogućnost razvoja ekološki prihvatljivog gospodarstva</i> ✓ <i>Izgradnja gospodarske infrastrukture koja može negativno utjecati na okoliš (zagađenje mora, zraka...)</i> ✓ <i>Ekološko zagađenje mora</i> ✓ <i>Opasnosti od terorizma, mogući teroristički napadi mogu djelovati negativno na turizam</i> ✓ <i>Promjena globalnih trendova na području turizma, pojava novih destinacija</i> ✓ <i>Cjenovna konkurentnost ostalih mediteranskih turističkih destinacija</i> ✓ <i>Ukidanje letova iz glavnih emitivnih zemalja</i> ✓ <i>Prirodne katastrofe, potres, požar...</i> ✓ <i>Opsežan birokratski aparat na svim razinama (problem za investicije)</i> ✓ <i>Pomor ribe zbog ekološke ili prirodne katastrofe</i> ✓ <i>Pad cijene maslinovog ulja</i> ✓ <i>Povećanje uvoza maslinovog ulja</i> ✓ <i>Sve izraženije klimatske promjene koje mogu nepovoljno djelovati na poljoprivredu i turizam</i> ✓ <i>Nametnici koji napadaju poljoprivredne urode, što može voditi prisilnoj uporabi pesticida koji nisu prihvatljivi ekološkoj proizvodnji</i>

DRUŠTVENE DJELATNOSTI

SNAGE	SLABOSTI
<ul style="list-style-type: none"> ✓ <i>Brojna kulturna dobra na području Općine (15 kulturnih dobara registriranih u registru kulturnih dobara RH; 54 kulturna dobra evidentirana u Konzervatorskom odjelu Trogir)</i> ✓ <i>Trend opadanja udjela broja stanovnika koji su korisnici socijalne skrbi</i> ✓ <i>Znamenito povijesno i kulturno nasljeđe (Marinska kula)</i> ✓ <i>Iskustvo u organizaciji tradicionalnih i turistički afirmiranih kulturnih i pučkih događanja (Marinsko kulturno ljeto)</i> ✓ <i>Aktivan sektor civilnog društva, posebice u sportskoj djelatnosti</i> ✓ <i>Organiziran predškolski odgoj i osnovnoškolsko obrazovanje na području Općine (obnovljena i proširena osnovna škola u Marini)</i> ✓ <i>Postojanje zdravstvene ustanove za pružanje primarne zdravstvene zaštite u naselju Marina i u Blizni Gornjoj (zagorski dio Općine)</i> ✓ <i>Postojanje stomatološke ambulante na području Općine</i> ✓ <i>Postojanje dobrovoljnog vatrogasnog društva na području Općine</i> 	<ul style="list-style-type: none"> ✓ <i>Nepostojanje jaslica na području Općine</i> ✓ <i>Nepostojanje srednjoškolskog obrazovanja na području Općine</i> ✓ <i>Nepostojanje plana upravljanja kulturnim dobrima i programa zaštite kulturno-spomeničke baštine</i> ✓ <i>Manjak infrastrukturnih sportskih sadržaja</i> ✓ <i>Stanovništvo Općine je zašlo u proces starenja (prema indeksu i koeficijentu starosti)</i> ✓ <i>Neadekvatni prostor i nedovoljna opremljenost ambulante primarne zdravstvene zaštite</i> ✓ <i>Udaljenost od najbližeg kliničkog centra i opće bolnice umanjuju razinu kvalitete života stanovništva i posjetitelja Općine</i> ✓ <i>Nepostojanje srednjoškolskog obrazovanja na području Općine</i>
PRILIKE	PRIJETNJE
<ul style="list-style-type: none"> ✓ <i>Valorizacija znamenitosti kulturnih dobara i tradicije na području Općine</i> ✓ <i>Povezivanje s drugim jedinicama lokalne samouprave u svrhu unaprjeđenja kulturne ponude (LAG Kamen i more)</i> ✓ <i>Trend rasta potražnje za aktivnim odmorom i turističkim proizvodima baziranim na prirodnim resursima</i> ✓ <i>Gravitiranje posjetitelja iz turističkih destinacija u okruženju i tranzitnih gostiju zahvaljujući prometnoj povezanosti</i> ✓ <i>Zajedničko djelovanje i jačanje suradnje s predstavnicima civilnog sektora</i> ✓ <i>Financiranje projekata društvene infrastrukture putem fondova EU (osobito za ruralni prostor)</i> 	<ul style="list-style-type: none"> ✓ <i>Propadanje arheoloških lokaliteta i zapuštanje kulturnih dobara</i> ✓ <i>Udaljenost srednjih škola pridonosi odljevu stanovništva</i> ✓ <i>Gašenje područnih škola zbog manjka broja djece može uzrokovati daljnje iseljavanje iz Općinskih naselja</i> ✓ <i>Nedostatak predškolskog odgoja (jaslice) može nepovoljno djelovati na demografske pokazatelje i osnovno obrazovanje djece</i>

ZAŠTITA OKOLIŠA I INFRASTRUKUTRA

SNAGE	SLABOSTI
<ul style="list-style-type: none"> ✓ <i>Izrađena najveća vjetro-elektrana (na području Općine Marina i Općine Seget) na području Splitsko-dalmatinske županije i jedna od najvećih u Hrvatskoj</i> ✓ <i>Vlastiti komunalni pogon Općine za prikupljanje miješanog komunalnog i glomaznog otpada</i> ✓ <i>Usvojen Plan gospodarenja otpadom za razdoblje 2014. - 2020.</i> ✓ <i>Učestali odvoz miješanog komunalnog otpada</i> ✓ <i>Područja ekološke mreže (međunarodno važna područja za ptice, kopnena područja NEM-a, točkasti lokaliteti i morska područja ekološke mreže)</i> ✓ <i>Nepostojanje značajnijih zagađivača na području Općine i ekološki očuvani prostor Općine</i> 	<ul style="list-style-type: none"> ✓ <i>Nepostojanje vodovodne infrastrukture u više od 30 % stambenih prostora na području Općine</i> ✓ <i>Neriješeni imovinsko-pravni odnosi pojedinih infrastrukturnih cjelina ključnih za razvoj Općine</i> ✓ <i>Nezadovoljavajuće stanje lokalnih i županijskih cesta na području Općine</i> ✓ <i>Vrlo loše stanje županijske ceste Marina-Vinišće</i> ✓ <i>Niska ekološka svijest lokalnog stanovništva</i> ✓ <i>Nedostatak infrastrukture koja bi podržala ekološki prihvatljivo odlaganje i razvrstavanje otpada</i> ✓ <i>Prisutnost ilegalnih odlagališta otpada</i>
PRILIKE	PRIJETNJE
<ul style="list-style-type: none"> ✓ <i>Edukativne aktivnosti stanovništva vezano za postupanje s određenim vrstama otpada</i> ✓ <i>Izgradnja reciklažnog dvorišta u sklopu radne zone Vinovac što je predviđeno Urbanističkim planom uređenja radne zone Vinovac</i> ✓ <i>Dovršetak izgradnje kaštelanske magistrale omogućit će veći protok ljudi i bolju prometnu povezanost s južnim dijelom Dalmacije</i> ✓ <i>Dostupnost eksternih sredstava za razvoj infrastrukture</i> ✓ <i>Raspoloživa sredstva za financiranje infrastrukture putem sredstava za ruralni razvoj</i> 	<ul style="list-style-type: none"> ✓ <i>Ekološko zagađenje mora</i> ✓ <i>Neriješeni imovinsko-pravni odnosi potrebni za rekonstrukciju nerazvrstanih cesta</i> ✓ <i>Nedovoljna kontrola zaštite okoliša</i> ✓ <i>Ograničene ovlasti lokalne samouprave za razvoj i implementaciju projekata unaprjeđenja komunalne infrastrukture</i> ✓ <i>Onečišćenje okoliša štetnim otpadom nastalim proizvodnjom maslinovog ulja (komina i vegetativne vode)</i> ✓ <i>Početak eksploatacije nafte i plina u Jadranskom moru (potencijalna ekološka katastrofa)</i>

VIZIJA I STRATEŠKI CILJEVI

Vizija Općine Marina

Vizija Općine Marina predstavlja strateške razvojne smjernice za petogodišnje razdoblje. Predložena vizija ima svoj kontinuitet u definiranom razdoblju i odnosi se na ključne točke u razvoju. Vizija Općine Marina za razdoblje 2016. - 2020. glasi:

Marina - inspirirana maslinom

Vizija Općine Marina za petogodišnje razdoblje predstavlja usmjerenje prema daljnjem razvoju poljoprivrede, posebice maslinarstva, turizma te očuvanja prirodnih resursa i njihove valorizacije. U svrhu ispunjavanja navedenih ciljeva, Općina će usmjeriti sva svoja znanja i resurse te pridonijeti zadovoljavanju potreba stanovništva. Također, implementiranjem vizije će se osigurati preduvjeti za ekspanziju poljoprivredno-prerađivačke proizvodnje na području Općine te poticati unaprijeđenje turizma i turističke ponude.

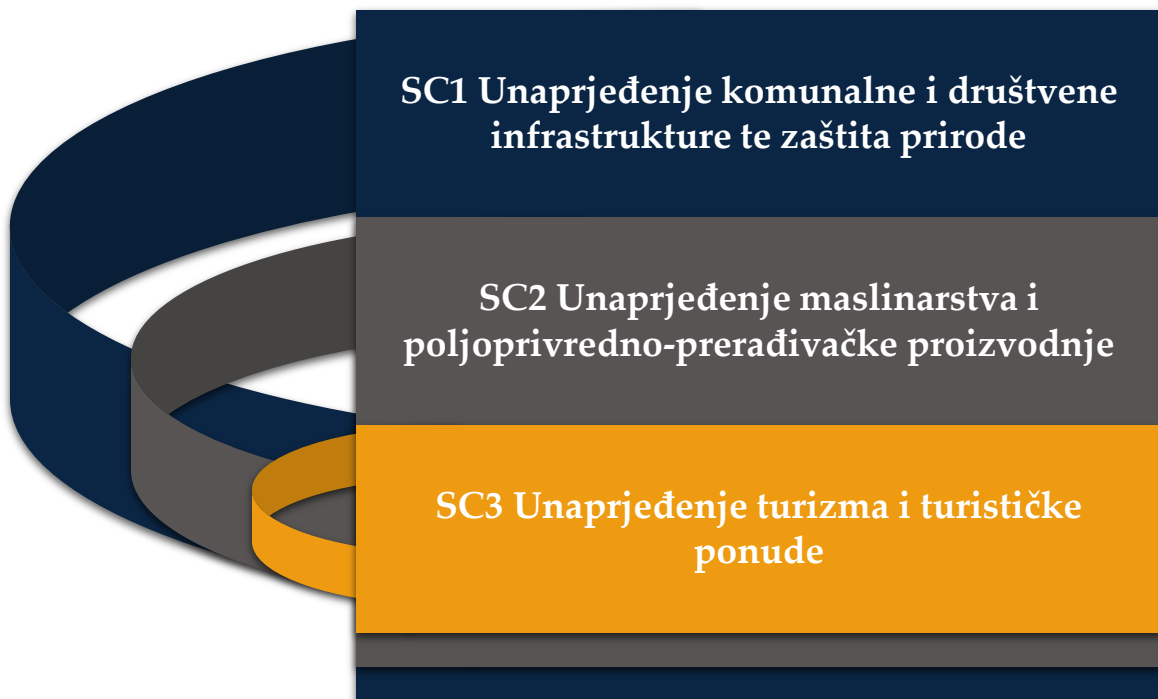
Vizijom će se, između ostalog, nastojati sjediniti poljoprivredni i turistički segment kroz razvojni potencijal tradicionalnog lokalno prepoznatljivog resursa područja - masline. Navedenu viziju Općina Marina će postići djelovanjem kroz prioritetne mjere (detaljno opisane u nastavku) kojima će dugoročno pridonijeti razvoju područja.

Vizija Općine Marina se utvrdila detaljnim uvidom u ključne vrijednosti identificirane u prethodno izrađenoj analizi stanja - poljoprivredi, turizmu i prirodnim resursima. Kako bi se navedene vrijednosti valorizirale na ispravan način i doprinijele održivom razvoju ključnih sektora Općine Marina, zaključeno je da je temeljni pokretač razvoja maslina koja predstavlja izvorni, odnosno tradicijski resurs područja. Važno je napomenuti da Općina Marina broji najveći broj stabala masline od svih općina u Republici Hrvatskoj.

Strateški ciljevi Općine Marina

Strateški ciljevi predstavljaju smjer razvoja jedinice lokalne samouprave (JLS) te su definirani kao željeno buduće stanje koje se namjerava ostvariti uz racionalnu upotrebu raspoloživih resursa. Strateški ciljevi su nastali kao rezultat rasprava na radnim skupinama koji se temelje na razmatranju uvjeta u okruženju i činjenica iz izrađene analize stanja. Strateškim ciljevima se daje naglasak na mogućnost valorizacije nedovoljno iskorištenih potencijala jedinice lokalne samouprave.

Temeljem izrađene analize stanja, odrađenih radnih skupina i definiranja SWOT analize u Općini Marina definirana su tri strateška cilja (SC):



STRATEŠKI CILJ 1: Unaprjeđenje komunalne i društvene infrastrukture te zaštita prirode

Ovim strateškim ciljem Općina želi unaprijediti komunalnu i društvenu infrastrukturu kako bi se podigla razina kvalitete života stanovnika i zaštitila prirodna bogatstva.

Kako je samo 36% stanova na području Općine spojeno na vodovod i kanalizaciju, planirana su ulaganja u vodoopskrbu zagorskog dijela Općine te u južni spoj vodoopskrbnog sustava Općine Marina, kao i izgradnja kanalizacijskog sustava Marina i kanalizacijskog sustava Vinišće.

Što se tiče prometne infrastrukture, prioritarno gledano, u najlošijem stanju je županijska cesta Marina-Vinišće (Ž6135) za koju je planirano djelomično izmještanje (otprilike 5,5 km) i rekonstrukcija postojeće trase (otprilike 1 km). Nerazvrstane ceste na području Općine uglavnom ne zadovoljavaju minimalne tehničke uvjete za odvijanje prometa te je za gotovo sve potrebna rekonstrukcija. Glavni problem za provedbu rekonstrukcije nerazvrstanih cesta su neriješeni imovinsko-pravni odnosi i plaćanje naknade za zemljište, posebice u građevinskim područjima. Kako bi se popravilo stanje nerazvrstanih cesta, plan je u sljedećem razdoblju urediti nerazvrstanu cestu u ulici Podomir (zaobilaznica Marine) i nerazvrstanu cestu ispod D8 u Poljicima. U svrhu što bolje prometne povezanosti planirano je povezivanje Općine Marina sa autocestom A1, kao i rekonstrukcija vrlo prometnog raskrižja na „turističkoj“ cesti D8 u Marini.

U svrhu jačanja položaja naselja Poljica unutar Općine Marina od velike je važnosti uređenje obalnog pojasa i obalne šetnice koja povezuje naselje Poljica sa Marinom. U listopadu 2003. izrađen je Detaljni plan uređenja obalnog pojasa naselja Vinišće, dok je Usklađenje dokumenta s Odredbama zakona o Prostornom uređenju i gradnji izrađeno u srpnju 2008. g. Projekt uređenja obale u Vinišću bi se trebao realizirati u sklopu SC1 u narednom periodu.

Na području Općine Marina je u dječje vrtiće tijekom 2014. g. bilo upisano 120 djece, dok ih je više od 50% bilo upisano u naselju Marina. Infrastrukturni uvjeti rada dječjeg vrtića „Bosiljak“ iz Marine nisu adekvatni za odvijanje predškolskog odgoja te je predviđena izgradnja novog dječjeg vrtića.

Unutar Općine se nalazi jedna osnovna škola, u naselju Marina, koja je u 2013. g. brojala 261 učenika. Osnovni problem škole je nepostojanje školske sportske dvorane za obavljanje sportskih i kulturnih aktivnosti. Mjerom unutar SC1 planirana je izgradnja adekvatne školske sportske dvorane za potrebe odvijanja sportskih i kulturnih aktivnosti školaraca ali i ostalih stanovnika Općine Marina. Također, unaprjeđenje sportske infrastrukture unutar Općine se namjerava ostvariti realizacijom izgradnje Sportskog centra Gustirna - Ošjak u naselju Gustirna.

U svrhu zaštite prirode poduzete su preliminarne mjere vezano za izgradnju reciklažnog dvorišta u Radnoj zoni Vinovac. U 2014. godini provedene su edukativne aktivnosti tako da su se uz račune za naknadu za odvoz i sakupljanje komunalnog otpada dijelili letci na kojima je objašnjeno na koji način se postupa s određenim vrstama otpada.

Dana 15.07.2015. godine donesen je Urbanistički plan uređenja radne zone Vinovac u sklopu kojeg je određena i lokacija za reciklažno dvorište. Sljedeći koraci podrazumijevaju izradu ostale dokumentacije potrebne za izgradnju i uspostavu reciklažnog dvorišta. U radnoj zoni Vinovac je planirana izgradnja prometnice i potrebne infrastrukture.

U planu su projekti nabave opreme za odvojeno prikupljanje otpada i morskih koševa za smeće.

STRATEŠKI CILJ 2: Unaprjeđenje maslinarstva i poljoprivredno-prerađivačke proizvodnje

Iako na području Općine Marina već dugi niz godina postoje poljoprivredno-prerađivačke aktivnosti vezane uglavnom uz maslinarstvo, ovim strateškim ciljem se želi podignuti poljoprivredno-prerađivačku proizvodnju i maslinarstvo na razinu međunarodne konkurentnosti. Područje Općine je od davnih vremena svojim prirodnim obilježjima vrlo povoljno za uzgoj maslina, koje predstavljaju važan pokretač ukupnog razvoja Općine i gospodarstva. Maslinare i ostale poljoprivrednike će se uz određene aktivnosti poticati na ekološku proizvodnju, čime će se doprinijeti poboljšanju u ponudi i kvaliteti proizvoda koji će se integrirati u prepoznatljivu turističku i gastronomsku ponudu Općine. Krajnji cilj tih aktivnosti je zaštita izvornosti, zemljopisnog podrijetla i „tradicionalnog ugleda“ maslina i maslinovog ulja na području Općine Marina te stjecanje službenih EU oznaka PDO, PGI i TSG.

Realiziranjem ovog strateškog cilja se želi poljoprivrednike i stanovnike educirati i upoznati sa novim tehnologijama i primjerima dobre prakse u svrhu učinkovitije proizvodnje. Također, nužno je podržati udruživanje poljoprivrednika i suradnju sa stručnim

institucijama u svrhu iskorištavanja najnovijih informacija i inovacija u tom sektoru. Uključivanjem lokalnih maslinara i uljara u relevantan Centar kompetencija (CEKOM) za prehrambene kulture, pod mentorstvom znanstveno-istraživačkih institucija i u suradnji s poljoprivrednim proizvođačima, izravno bi se primjenjivala suvremena znanja, inovacije i tehnologije sa višestrukim direktnim koristima za gospodarstvo Općine. Također, podizanjem ekološke svijesti i usvajanjem elemenata održive poljoprivrede, povećala bi se dodana vrijednost novim proizvodima.

Proizvodi koji imaju višegodišnju tradiciju u primarnoj (sirovinskoj) preradi na području Općine, izuzev masline, su: smokva, rogač, badem, riba i grožđe, te treba staviti naglasak na očuvanju posebnosti tradicijske proizvodnje i izvornosti sortimenata ovog područja. To se namjerava ostvariti usmjeravanjem proizvođača i uzgajivača navedenih proizvoda ka ekološkoj proizvodnji, stjecanjem certifikata (EU logotipa) za ekološku proizvodnju te u finalnoj fazi, promjeni strukture finalnih proizvoda iz prije nuđene sirovine kao gotovog proizvoda prema razvoju atraktivno pakiranog međunarodno konkurentnog proizvoda. Kako na području Općine postoji nezanemariv broj malih proizvođača smokava, planirano je tržno usmjerenje proizvodnje smokava i udruživanje malih proizvođača u svrhu jačanja vrijednosti proizvoda.

STRATEŠKI CILJ 3: Unaprjeđenje turizma i turističke ponude

Realiziranjem Strateškog cilja 3 se želi potaknuti diverzifikacija turističke ponude, unaprijediti turističku infrastrukturu te inicirati razvoj ruralnog turizma baziranog na potencijalu maslinarstva. Razvojem maslinarskog ruralnog turizma zaokružila bi se priča o maksimalnom iskorištavanju potencijala prepoznatljivih poljoprivrednih resursa područja, uz istovremeni naglasak na razvoju društvene infrastrukture. U prilog potencijalu za razvoj ruralnog turizma ide u prilog da samo na području Općine djeluje 665 poljoprivrednih gospodarstava, što čini respektabilni udio od 6,21 % svih PG-ova na području Splitsko-dalmatinske županije. Zbog toga je nužno provoditi aktivnosti kojima će se povećati znanja lokalnog stanovništva o pružanju usluga i proizvodnji proizvoda za potrebe turističkog plasmana, a sve kako bi se stvorila osnova za povećanje atraktivnosti Općine Marina kao sredine zdrave hrane bazirane na tradicionalno pripremljenom maslinovom ulju vrhunske kvalitete.

Kako bi se upotpunila priča oko razvoja ruralnog turizma baziranog na resursu masline, realizirati će se projekt „Maslinarski putovi Općine Marina“, u sklopu kojeg će se postaviti info table, kamene klupice i koševi, kamene kućice/šandovi za degustiranje te pribaviti elektro-vozila za razgledavanje. U sklopu tog projekta će biti uključen i projekt uspostavljanja difuznog Muzeja maslinarstva Općine Marina gdje će posjetitelji moći vidjeti očuvane eksponate za proizvodnju maslinovog ulja, upoznati se s tradicionalnim metodama izrade ulja te поближе naučiti o tradiciji i povijesti maslinarstva na području Općine. Također, za vrijeme ljetne špice sezone, kada u Općini Marina boravi najviše posjetitelja (tijekom 2014. g. je došlo 25.715 stranih posjetitelja), planirano je organiziranje „Dana maslinovog ulja“ gdje bi se promovirali maslinarski proizvodi s područja Općine.

Općina Marina tijekom mjeseci glavne ljetne sezone (lipanj, srpanj, kolovoz, rujan) ima zadovoljavajući broj posjetitelja. Međutim taj broj može biti i veći, pogotovo u mjesecima pred i posezone (travanj, svibanj, listopad) kada posjetitelja ima u vrlo malom broju. U svrhu obogaćivanja turističke ponude u sezoni i jačanja turističke ponude u pred i posezoni, planirane su aktivnosti potiranja diverzifikacije turističke ponude radi privlačenja dodatnih gostiju u tom razdoblju. Te aktivnosti uključuju poticanje tematizacije eno-gastronomske ponude bazirane na domaćim namirnicama, razvoja kulturno-turističkog portfelja, cikloturizma, nautičkog turizma i obogaćivanje ponude plažnog turizma. Kako bi se ispunili preduvjeti za diverzificiranje turističke ponude, planirane su aktivnosti unaprjeđenja turističke infrastrukture.

Za potrebe informiranja i privlačenja većeg broja gostiju u planu je izgradnja turističkog info centra u blizini frekventne prometnice (moguće naslanjanje na mjeru M 1.1.11. Cesta „Spoj Općina Marina na A1 ili izgradnja u neposrednoj blizini ceste D8 ili ceste D1).

Također, potrebno je unaprijediti stanje ključnih kulturno-turističkih atrakcija, identificiranih cikloturističkih staza, prihvatnih kapaciteta nautičkog turizma te programski urediti ključne plaže, uključujući popratne sadržaje (pristupni putovi, parkirna mjesta).

PRIORITETI, MJERE I INDIKATORI

U prethodnom poglavlju je predstavljena vizija Općine za buduće petogodišnje razdoblje iz koje su izvedena tri strateška cilja. U ovom poglavlju će se razraditi prioriteti za navedene strateške ciljeve te mjere razvoja definira koje je Općina definirala.

U nastavku je prikazana shema vizije, ciljeva i prioriteta Općine Marina.

Tablica 44 Shema Vizije, ciljeva i prioriteta Općine Marina

Vizija		Marina - inspirirana maslinom				
Ciljevi	1.	Unaprjeđenje komunalne i društvene infrastrukture te zaštita prirode	2.	Unaprjeđenje maslinarstva i poljoprivredno-prerađivačke proizvodnje	3.	Unaprjeđenje turizma i turističke ponude
Prioriteti	1.1.	Razvoj komunalne infrastrukture	2.1.	Razvoj i unaprjeđenje kulture uzgoja i prerade maslina	3.1.	Diverzifikacija turističke ponude
	1.2.	Izgradnja, obnova i održavanje društvene infrastrukture	2.2.	Podrška uvođenju ekološke proizvodnje i prerade poljoprivrednih proizvoda	3.2.	Unaprjeđenje turističke infrastrukture
	1.3.	Zaštita prirode i okolišne raznolikosti			3.3.	Poticanje razvoja turizma baziranog na potencijalu maslinarstva

Izvor: Obrada autora

Sljedeći korak nakon određivanja prioriteta je razrađivanje mjera koje će dovesti do uspješne provedbe prioriteta, čime će se ostvariti navedeni strateški ciljevi. Mjere razvoja definiraju se prema resursima prostora, ljudi, vremena i novaca, usmjeravaju izvedbu razvojnog programa te su jedan od najvažnijih dijelova Strategije razvoja. Kako je svaku projektnu mjeru potrebno detaljno razraditi, u komunikaciji s vodstvom Općine Marina se usuglašavaju sve relevantne informacije vezane za pojedine projektne mjere. Sve mjere razvoja koje su definirane s vodstvom Općine razrađuju se u softveru te se na taj način kreira i baza projektnih ideja koja Općini može služiti kao pomoć pri predlaganju projekata na natječaje i javne pozive. Razradom projektnih ideja u softveru olakšava se njihovo daljnje sustavno praćenje, te se omogućava njihovo ažuriranje i nadopunjavanje.

Općina Marina je u svoju strategiju uvrstila 43 projektne ideje koje su razvrstane u 8 prioriteta unutar 3 cilja.

Kako bi uspješnost određenih ciljeva, prioriteta i mjera bila mjerljiva, definirani su indikatori kojima se prati realiziranost provedbe Strategije razvoja Općine Marina. U nastavku su definirane ciljane vrijednosti indikatora koje obuhvaćaju vrijednosti na razini pojedinog prioriteta i mjere. Mjere razvoja trebaju pridonijeti ispunjavanju ciljeva strategije i uspješnosti provedbe cjelokupne strategije razvoja Općine.

U nastavku su detaljno prikazani indikatori za ocjenjivanje uspješnosti provedbe definiranih ciljeva, prioriteta i mjera.

Strateški cilj 1 Unaprjeđenje komunalne i društvene infrastrukture te zaštita prirode

Prioriteti	Mjere	Indikatori
1.1. Razvoj komunalne infrastrukture	1.1.1. Izgradnja vodovoda za naselje Sevid	✓ Broj metara izgrađenog vodoopskrbnog sustava ✓ Broj kućanstava i poslovnih subjekata priključenih na južni spoj vodoopskrbnog sustava Općine Marina
	1.1.2. Južni spoj vodoopskrbnog sustava Općine Marina sa sustavom Šibenik u naselju Dvornice	✓ Broj metara izgrađenog vodoopskrbnog sustava ✓ Broj kućanstava i poslovnih subjekata priključenih na južni spoj vodoopskrbnog sustava Općine Marina
	1.1.3. Vodoopskrba zagorskog dijela Općine Marina (naselja Mitlo, Blizna Donja i Blizna Gornja)	✓ Broj kućanstava i poslovnih subjekata priključenih na vodoopskrbnu mrežu zagorskog dijela Općine Marina
	1.1.4. Izgradnja kanalizacijskog sustava Marina	✓ Broj kućanstava i poslovnih subjekata priključenih na kanalizacijski sustav Marine
	1.1.5. Izgradnja kanalizacijskog sustava Vinišće	✓ Broj kućanstava i poslovnih subjekata priključenih na kanalizacijski sustav Vinišće
	1.1.6. Izgradnja nerazvrstane ceste „Ulica Podomir sa priključkom na županijsku cestu“	✓ Broj kilometara izgrađene i uređene nerazvrstane ceste „Ulica Podomir sa priključkom na županijsku cestu“
	1.1.7. Izgradnja nogostupa i javne rasvjete uz D8 u naselju Poljica	✓ Broj kilometara izgrađenog nogostupa i broj rasvjetnih tijela uz D8 u naselju Poljica
	1.1.8. Rekonstrukcija raskrižja na D8 u Marini	✓ Uređeno i prometno funkcionalno raskrižje na D8 u Marini
	1.1.9. Izgradnja nerazvrstane ceste ispod D8 u Poljicima	✓ Broj kilometara izgrađene i uređene nerazvrstane ceste ispod D8 u Poljicima
	1.1.10. Radna zona Vinovac - izgradnja prometnica i infrastrukture	✓ Broj metara izgrađene prometnice i kvadratnih metara izgrađene infrastrukture u Radnoj zoni Vinovac
	1.1.11. Izgradnja Županijske ceste Marina - Vinišće (Ž6135)	✓ Broj kilometara izgrađene i uređene Županijske ceste Marina - Vinišće (Ž6135)
	1.1.12. Cesta „Spoj Općina Marina na A1 (Marina - Rastovac - Vrpolje)“	✓ Broj kilometara izgrađene ceste „Spoj Općina Marina na A1 (Marina - Rastovac - Vrpolje)“
	1.1.13. Izgradnja križanja i trećeg prometnog traka u naselju Poljica	✓ Izgrađeno raskrižje u naselju Poljica ✓ Izgrađen treći prometni trak u naselju Poljica
1.2. Izgradnja, obnova i održavanje društvene infrastrukture	1.2.1. Uređenje obalnog pojasa naselja Poljica i šetnice Poljica- Marina	✓ Broj kvadratnih metara uređenog obalnog pojasa naselja Poljica ✓ Broj kvadratnih metara uređene šetnice Poljica-Marina
	1.2.2. Uređenje obale u Vinišću	✓ Broj kvadratnih metara uređenog obalnog pojasa u Vinišću
	1.2.3. Izgradnja školske sportske dvorane u Marini	✓ Izgrađena školska sportska dvorana u Marini ✓ Broj upisane djece u program osnovnoškolske nastave
	1.2.4. Izgradnja dječjeg vrtića u Marini	✓ Izgrađen dječji vrtić u Marini ✓ Broj upisane djece u program predškolske nastave
	1.2.5. Rekonstrukcija mjesnog doma u Rastovcu	✓ Rekonstruiran mjesni dom u Rastovcu ✓ Broj održanih sastanaka u mjesnom domu s stanovnicima Rastovca

Strateški cilj 1 Unaprjeđenje komunalne i društvene infrastrukture te zaštita prirode			
Prioriteti	Mjere	Indikatori	
1.3. Zaštita prirode i povećanje energetske učinkovitosti	1.2.6.	Rekonstrukcija mjesnog doma u Vrsinama	✓ Rekonstruiran mjesni dom u Vrsinama ✓ Broj održanih sastanaka u mjesnom domu s stanovnicima Vrsina
	1.2.7.	Vatrogasni dom Marina	✓ Izgradnja vatrogasnog doma u Marini ✓ Broj vatrogasnih intervencija
	1.2.8.	Sportski centar Gustirna - Ošjak	✓ Izgrađen Sportski centar Gustirna - Ošjak ✓ Broj korisnika Sportskog centra Gustirna - Ošjak
	1.3.1.	Izgradnja reciklažnog dvorišta u Radnoj zoni Vinovac	✓ Izgrađeno reciklažno dvorište u Radnoj zoni Vinovac ✓ Broj kućanstava obuhvaćeno organiziranim skupljanjem razvrstanog komunalnog otpada ✓ Količina (kg) recikliranog otpada
	1.3.2.	Nabava opreme - odvojeno prikupljanje otpada	✓ Broj spremnika, kanti, posuda, zelenih otoka, polu podzemnih i podzemnih kontejnera, vrtnih kompostera i sl. ✓ Broj kućanstava obuhvaćeno organiziranim skupljanjem razvrstanog komunalnog otpada ✓ Količina (kg) prikupljenog razdvojenog otpada
	1.3.3.	Poticanje energetske učinkovitosti stambenih i poslovnih objekata	✓ Broj kućanstava i poduzeća koja su koristila poticajne mjere ulaganja u energetska učinkovitost

Strateški cilj 2 Unaprjeđenje maslinarstva i poljoprivredno-prerađivačke proizvodnje			
Prioriteti	Mjere	Indikatori	
2.1. Razvoj i unaprjeđenje kulture uzgoja i prerade maslina	2.1.1.	Podrška maslinarima, uljarima i prerađivačima - Zaštita izvornosti, zemljopisnog podrijetla i "tradicionalnog ugleda" maslina i maslinovog ulja na području Općine Marina (službene EU oznake PDO, PGI i TSG)	✓ Broj održanih edukacija vezanih za zaštitu izvornosti marinskih maslina i maslinovog ulja te koraka potrebnih za stjecanje službenih EU oznaka PDO, PGI i TSG ✓ Broj polaznika održanih edukacija vezanih za zaštitu izvornosti marinskih maslina i maslinovog ulja te koraka potrebnih za stjecanje službenih EU oznaka PDO, PGI i TSG ✓ Broj maslinara s EU oznakama PDO, PGI i TSG
	2.1.2.	Poticanje u osmišljavanju, razvoju, obogaćivanju i prezentiranju finalnih maslinarskih proizvoda	✓ Broj održanih edukacija vezanih za osmišljavanje, razvoj, obogaćivanje i prezentiranje finalnih maslinarskih proizvoda ✓ Broj maslinara/uljara uključenih u projekt regionalnog Centra kompetencija (CEKOM) ✓ Broj novih finalnih maslinarskih proizvoda

Strateški cilj 2 Unaprjeđenje maslinarstva i poljoprivredno-prerađivačke proizvodnje

Prioriteti	Mjere	Indikatori
2.2. Podrška uvođenju ekološke proizvodnje i prerade poljoprivrednih proizvoda	2.1.3. Poticanje umrežavanja poljoprivrednih proizvođača za bolje pozicioniranje na tržištu	<ul style="list-style-type: none"> ✓ <i>Broj novoformiranih klastera</i> ✓ <i>Vrijednost proizvoda u organiziranom otkupu i distribuciji</i>
	2.2.1. Podizanje svijesti stanovništva o potrebi održivog korištenja poljoprivrednih resursa i upotrebi zaštitnih sredstava u poljoprivrednoj proizvodnji	<ul style="list-style-type: none"> ✓ <i>Broj održanih edukacija vezanih za promicanje metoda održivog korištenja poljoprivrednih resursa i upotrebi zaštitnih sredstava u poljoprivrednoj proizvodnji</i> ✓ <i>Broj polaznika edukacija/događaja vezanih za promicanje metoda održivog korištenja poljoprivrednih resursa</i>
	2.2.2. Podrška proizvođačima certificiranih i diverzificiranih proizvoda; Općina Marina - sredina ekoloških prehrambenih proizvoda (ekološka proizvodnja prepoznatljivih proizvoda - maslina, smokva, rogač, badem, grožđe...)	<ul style="list-style-type: none"> ✓ <i>Broj poljoprivrednika s EU logotipom za ekološke proizvode</i> ✓ <i>Broj certificiranih proizvoda ili proizvoda u sustavu zaštite izvornosti</i> ✓ <i>Broj gospodarstava koji su prešli na certificiranu ekološku proizvodnju</i>

Strateški cilj 3 Unaprjeđenje turizma i turističke ponude

Prioriteti	Mjere	Indikatori
3.1. Diverzifikacija turističke ponude	3.1.1. Poticanje tematizacije eno-gastronomske ponude bazirane na domaćim namirnicama (grožđe, maslina, smokva, badem, rogač, riba) i tradiciji	<ul style="list-style-type: none"> ✓ <i>Uložena sredstva/olakšice za poticanje uslužnih djelatnosti povezanih s tematiziranom eno-gastronomskom ponudom baziranom na domaćim namirnicama</i> ✓ <i>Broj ugostitelja s tematiziranom eno-gastronomskom ponudom baziranom na domaćim namirnicama (grožđe, maslina, smokva, badem, rogač, riba)</i>
	3.1.2. Poticanje razvoja kulturno-turističkog proizvodnog portfelja	<ul style="list-style-type: none"> ✓ <i>Broj događanja vezanih za povezivanje proizvoda i kulturnih resursa u cjelokupnu ponudu</i> ✓ <i>Broj novih poslovnih subjekata registriranih za pružanje usluga kulturnog turizma</i>
	3.1.3. Poticanje razvoja cikloturizma	<ul style="list-style-type: none"> ✓ <i>Uložena sredstva/olakšice za poticanje uslužnih djelatnosti povezanih s biciklističkim turizmom</i> ✓ <i>Broj novih poslovnih subjekata registriranih za pružanje biciklističkih turističkih usluga</i>
	3.1.4. Poticanje razvoja nautičkog turizma	<ul style="list-style-type: none"> ✓ <i>Uložena sredstva/olakšice za poticanje uslužnih djelatnosti povezanih s nautičkim turizmom</i> ✓ <i>Broj novih poslovnih subjekata registriranih za pružanje usluga nautičkog turizma</i>

Strateški cilj 3 Unaprjeđenje turizma i turističke ponude

Prioriteti	Mjere	Indikatori
	3.1.5. Poticanje razvoja plažnog turizma	<ul style="list-style-type: none"> ✓ Uložena sredstva/olakšice za poticanje uslužnih djelatnosti povezanih s plažnim turizmom ✓ Broj novih poslovnih subjekata registriranih za pružanje ugostiteljskih usluga na plažama
3.2. Unaprjeđenje turističke infrastrukture	3.2.1. Turistički info centar u blizini frekventne prometnice	<ul style="list-style-type: none"> ✓ Izgrađen turistički info centar u blizini frekventne prometnice ✓ Broj posjetitelja turističkog info centra
	3.2.2. Unaprjeđenje ključnih kulturno-turističkih atrakcija	<ul style="list-style-type: none"> ✓ Broj identificiranih, uređenih i revitaliziranih kulturno-turističkih atrakcija na području Općine
	3.2.3. Uređenje identificiranih cikloturističkih staza	<ul style="list-style-type: none"> ✓ Broj postavljenih informativnih tabli ✓ Broj kilometara uređenih biciklističkih staza na području Općine
	3.2.4. Unaprjeđenje prihvatnih kapaciteta nautičkog turizma	<ul style="list-style-type: none"> ✓ Broj privezišta u postojećim i proširenim lukama ✓ Broj aktivnosti sanacija, rekonstrukcija i revitalizacija postojećih luka
	3.2.5. Programsko uređenje plaža i popratnih sadržaja	<ul style="list-style-type: none"> ✓ Broj planski uređenih plaža s raznolikim prostorno-funkcionalnim sadržajima ✓ Broj uređenih pristupnih putova do plaža ✓ Broj uređenih plažnih parkinga
3.3. Poticanje razvoja turizma baziranog na potencijalu maslinarstva	3.2.1. Maslinarski putovi Općine Marina (info table, elektro-vozila za razgledavanje, kamene klupice i koševi, kamene kućice/šandovi za degustiranje, tradicija i povijest maslinarstva)	<ul style="list-style-type: none"> ✓ Broj kilometara novouređenih tematskih maslinarskih putova ✓ Broj postavljenih info tabli, kamenih klupica, koševa, kamenih kućica/šandova ✓ Broj pribavljenih elektro-vozila za razgledavanje
	3.2.2. Difuzni muzej maslinarstva Općine Marina (očuvani eksponati, tradicionalne metode izrade ulja i dr.)	<ul style="list-style-type: none"> ✓ Broj identificiranih i uključenih agroturističkih područja i poljoprivrednih gospodarstava u difuzni Muzej maslinarstva Općine Marina ✓ Uređen i otvoren difuzni Muzej maslinarstva Općine Marina ✓ Broj posjetitelja Muzeja maslinarstva
	3.2.3. Dani maslinovog ulja u Općini Marina (promocija proizvoda od maslinovog ulja)	<ul style="list-style-type: none"> ✓ Uložena sredstva u turističke manifestacije povezane sa maslinarstvom ✓ Broj noćenja i posjeta (podaci TZ Općine Marina)
	3.2.4. Poticanje pojedinačnih projekata etno maslinarskih kuća	<ul style="list-style-type: none"> ✓ Uložena sredstva/olakšice za poticanje projekata etno maslinarskih kuća ✓ Broj novih objekata registriranih za obavljanje ugostiteljske djelatnosti

FINANCIJSKI PLAN

Izradom financijskog okvira Općina Marina će omogućiti realizaciju strateških ciljeva uz minimalna opterećenja Općinskog proračuna. Općina će na optimalan način realizirati financiranje projekata koristeći sredstva iz različitih izvora kako bi se ostvarili prioriteti navedeni u Strategiji razvoja. Izvori sredstava koje će Općina koristiti kao izvore za financiranje projektnih ideja su:

- Proračun jedinice lokalne samouprave
- Županijski proračun
- Državni proračun
- EU fondovi te ostali međunarodni izvori financiranja
- Ostalo

S obzirom na planove realizacije svake pojedine mjere izrađen je financijski plan Općine Marina za razdoblje od 2016. do 2020. godine koji sadrži okvirnu alokaciju sredstava na razini svake predložene mjere prema potencijalnim izvorima financiranja i godinama njihove realizacije.

Tablica 45 Financijski plan Općine Marina za razdoblje od 2016. do 2020. godine

Cilj	Prioritet	Mjera	Nositelj	Ukupna vrijednost projekta u HRK	Izvori financiranja				Godine				
					Proračun JLS	Javni RH izvori (Županija; Ministarstva)	EU fondovi	Ostalo	2016.	2017.	2018.	2019.	2020.
SC 1 Unaprijeđenje komunalne i društvene infrastrukture te zaštita prirode	P 1.1. Razvoj komunalne infrastrukture	M 1.1.1. Izgradnja vodovoda za naselje Sevid	Vodovod i kanalizacija d.o.o. Split	7.500.000,00	0,00%	15,00%	85,00%	0,00%	0,00%	35,00%	35,00%	30,00%	0,00%
					0,00	1.125.000,00	6.375.000,00	0,00	0,00	2.625.000,00	2.625.000,00	2.250.000,00	0,00
		M 1.1.2. Južni spoj vooskrbnog sustava Općine Marina sa sustavom Šibenik u naselju Dvornice	Hrvatske vode/Vodovod i odvodnja d.o.o. Šibenik/VIK d.o.o. Split	60.000.000,00	5,00%	20,00%	75,00%	0,00%	0,00%	25,00%	25,00%	50,00%	0,00%
					3.000.000,00	12.000.000,00	45.000.000,00	0,00	0,00	15.000.000,00	15.000.000,00	30.000.000,00	0,00
		M 1.1.3. Vodoopskrba zagorskog dijela Općine Marina (naselja Mitlo, Blizna Donja i Blizna Gornja)	Hrvatske vode	30.000.000,00	5,00%	20,00%	75,00%	0,00%	0,00%	50,00%	50,00%	0,00%	0,00%
					1.500.000,00	6.000.000,00	22.500.000,00	0,00	0,00	15.000.000,00	15.000.000,00	0,00	0,00
		M 1.1.4. Izgradnja kanalizacijskog sustava Marina	Hrvatske vode	25.000.000,00	5,00%	95,00%	0,00%	0,00%	0,00%	0,00%	50,00%	50,00%	0,00%
					1.250.000,00	23.750.000,00	0,00	0,00	0,00	0,00	12.500.000,00	12.500.000,00	0,00

SC 1 Unaprijeđenje komunalne i društvene infrastrukture te zaštita prirode													
P 1.1. Razvoj komunalne infrastrukture	M 1.1.5. Izgradnja kanalizacijskog sustava Vinišće	Hrvatske vode	46.000.000,00	5,00%	95,00%	0,00%	0,00%	0,00%	25,00%	25,00%	25,00%	25,00%	
				2.300.000,00	43.700.000,00	0,00	0,00	0,00	11.500.000,00	11.500.000,00	11.500.000,00	11.500.000,00	
	M 1.1.6. Izgradnja nerazvrstane ceste „Ulica Podomir sa priključkom na županijsku cestu“ (zaobilaznica Marine)	Općina Marina	8.000.000,00	80,00%	20,00%	0,00%	0,00%	0,00%	25,00%	25,00%	25,00%	25,00%	
				6.400.000,00	1.600.000,00	0,00	0,00	0,00	2.000.000,00	2.000.000,00	2.000.000,00	2.000.000,00	
	M 1.1.7. Izgradnja nogostupa i javne rasvjete uz D8 u naselju Poljica	Općina Marina	7.250.000,00	10,00%	0,00%	90,00%	0,00%	0,00%	27,58%	27,58%	27,58%	17,26%	
				725.000,00	0,00	6.525.000,00	0,00	0,00	2.000.000,00	2.000.000,00	2.000.000,00	1.250.000,00	
	M 1.1.8. Rekonstrukcija raskrižja na D8 u Marini	Općina Marina	2.500.000,00	10,00%	0,00%	90,00%	0,00%	0,00%	50,00%	50,00%	0,00%	0,00%	
				250.000,00	0,00	2.250.000,00	0,00	0,00	1.250.000,00	1.250.000,00	0,00	0,00	
	M 1.1.9. Izgradnja nerazvrstane ceste ispod D8 u Poljicima	Općina Marina	3.000.000,00	10,00%	0,00%	90,00%	0,00%	0,00%	0,00%	30,00%	35,00%	35,00%	
				300.000,00	0,00	2.700.000,00	0,00	0,00	900.000,00	1.050.000,00	1.050.000,00	1.050.000,00	
M 1.1.10. Radna zona Vinovac - izgradnja prometnica i infrastrukture	Općina Marina	12.000.000,00	10,00%	10,00%	80,00%	0,00%	0,00%	30,00%	35,00%	35,00%	0,00%		
			1.200.000,00	1.200.000,00	9.600.000,00	0,00	0,00	3.600.000,00	4.200.000,00	4.200.000,00	0,00		
M 1.1.11. Izgradnja županijske ceste Marina - Vinišće (Ž6135)	Županijska uprava za ceste Split	15.000.000,00	0,00%	100,00%	0,00%	0,00%	0,00%	0,00%	35,00%	35,00%	30,00%		
			0,00	15.000.000,00	0,00	0,00	0,00	5.250.000,00	5.250.000,00	4.500.000,00			
M 1.1.12. Cesta „Spoj Općina Marina na A1 (Marina - Rastovac - Vrpolje)“	Županijska uprava za ceste Split	20.000.000,00	0,00%	100,00%	0,00%	0,00%	0,00%	0,00%	35,00%	35,00%	30,00%		
			0,00	15.000.000,00	0,00	0,00	0,00	7.000.000,00	7.000.000,00	6.000.000,00			
M 1.1.13. Izgradnja križanja i trećeg prometnog traka u naselju Poljica	Hrvatske ceste	20.000.000,00	10,00%	90,00%	0,00%	0,00%	0,00%	50,00%	50,00%	0,00%	0,00%		
			2.000.000,00	18.000.000,00	0,00	0,00	0,00	10.000.000,00	10.000.000,00	0,00	0,00		
UKUPNO			256.250.000,00	18.925.000,00	142.375.000,00	94.950.000,00	0,00	0,00	62.975.000,00	89.225.000,00	77.750.000,00	26.300.000,00	
P 1.2. Izgradnja, obnova i održavanje društvene infrastrukture	M 1.2.1. Uređenje obalnog pojasa naselja Poljica i šetnice Poljica - Marina	Općina Marina	20.000.000,00	15,00%	20,00%	65,00%	0,00%	0,00%	50,00%	50,00%	0,00%	0,00%	
				3.000.000,00	4.000.000,00	13.000.000,00	0,00	0,00	10.000.000,00	10.000.000,00	0,00	0,00	
	M 1.2.2. Uređenje obale u Vinišću	Općina Marina	7.000.000,00	15,00%	20,00%	65,00%	0,00%	0,00%	50,00%	50,00%	0,00%	0,00%	
				1.050.000,00	1.400.000,00	4.550.000,00	0,00	0,00	3.500.000,00	3.500.000,00	0,00	0,00	
	M 1.2.3. Izgradnja školske sportske dvorane u Marini	Općina Marina	10.000.000,00	5,00%	30,00%	65,00%	0,00%	0,00%	30,00%	35,00%	35,00%	0,00%	
				500.000,00	3.000.000,00	6.500.000,00	0,00	0,00	3.000.000,00	3.500.000,00	3.500.000,00	0,00	
	M 1.2.4. Izgradnja dječjeg vrtića u Marini	Općina Marina	4.000.000,00	20,00%	15,00%	65,00%	0,00%	0,00%	50,00%	50,00%	0,00%	0,00%	
				800.000,00	600.000,00	2.600.000,00	0,00	0,00	2.000.000,00	2.000.000,00	0,00	0,00	
	M 1.2.5. Rekonstrukcija mjesnog doma u Rastovcu	Općina Marina	200.000,00	60,00%	40,00%	0,00%	0,00%	50,00%	50,00%	0,00%	0,00%	0,00%	
				120.000,00	80.000,00	0,00	0,00	100.000,00	100.000,00	0,00	0,00	0,00	
M 1.2.6. Rekonstrukcija mjesnog doma u Vrsinama	Općina Marina	400.000,00	50,00%	50,00%	0,00%	0,00%	0,00%	100,00%	0,00%	0,00%	0,00%		
			200.000,00	200.000,00	0,00	0,00	0,00	400.000,00	0,00	0,00	0,00		
M 1.2.7. Vatrogasni dom Marina	Općina Marina	7.000.000,00	10,00%	10,00%	80,00%	0,00%	0,00%	50,00%	50,00%	0,00%	0,00%		
			700.000,00	700.000,00	5.600.000,00	0,00	0,00	3.500.000,00	3.500.000,00	0,00	0,00		
M 1.2.8. Sportski centar Gustirna - Ošjak	Općina Marina	20.000.000,00	0,00%	30,00%	30,00%	40,00%	0,00%	25,00%	25,00%	25,00%	25,00%		
			0,00	6.000.000,00	6.000.000,00	8.000.000,00	0,00	5.000.000,00	5.000.000,00	5.000.000,00	5.000.000,00		
UKUPNO			68.600.000,00	6.370.000,00	15.980.000,00	38.250.000,00	8.000.000,00	100.000,00	27.500.000,00	27.500.000,00	8.500.000,00	5.000.000,00	
P 1.3. Zaštita prirode i povećanje energetske učinkovitosti	M 1.3.1. Izgradnja reciklažnog dvorišta u Radnoj zoni Vinovac	Općina Marina	2.000.000,00	10,00%	90,00%	0,00%	0,00%	0,00%	10,00%	45,00%	45,00%	0,00%	
				200.000,00	1.800.000,00	0,00	0,00	0,00	200.000,00	900.000,00	900.000,00	0,00	
	M 1.3.2. Nabava opreme - odvojeno prikupljanje otpada	Općina Marina	200.000,00	20,00%	80,00%	0,00%	0,00%	0,00%	50,00%	50,00%	0,00%	0,00%	
				40.000,00	160.000,00	0,00	0,00	0,00	100.000,00	100.000,00	0,00	0,00	
M 1.3.3. Poticanje energetske učinkovitosti stambenih i poslovnih objekata	Općina Marina	400.000,00	0,00%	80,00%	0,00%	20,00%	20,00%	20,00%	20,00%	20,00%	20,00%		
			0,00	320.000,00	0,00	80.000,00	80.000,00	80.000,00	80.000,00	80.000,00	80.000,00		
UKUPNO			2.600.000,00	240.000,00	2.280.000,00	0,00	80.000,00	80.000,00	380.000,00	1.080.000,00	980.000,00	80.000,00	

Cilj	Prioritet	Mjera	Nositelj	Ukupna vrijednost projekta u HRK	Izvori financiranja				Godine					
					Proračun JLS	Javni RH izvori (Županija; Ministarstva)	EU fondovi	Ostalo	2016.	2017.	2018.	2019.	2020.	
SC2 Unaprijeđenje maslinarstva i poljoprivredno-prerađivačke proizvodnje	P 2.1. Razvoj i unaprijeđenje kulture uzgoja i prerade maslina	M 2.1.1. Podrška maslinarima, uljarima i prerađivačima - Zaštita izvornosti, zemljopisnog podrijetla i "tradicionalnog ugleda" maslina i maslinovog ulja na području Općine Marina (službene EU oznake PDO, PGI i TSG)	Općina Marina	200.000,00	10,00%	40,00%	50,00%	0,00%	0,00%	20,00%	40,00%	40,00%	0,00%	
					20.000,00	80.000,00	100.000,00	0,00	0,00	40.000,00	80.000,00	80.000,00	0,00	
		M 2.1.2. Poticanje u osmišljavanju, razvoju, obogaćivanju i prezentiranju finalnih maslinarskih proizvoda	Općina Marina	200.000,00	10,00%	40,00%	50,00%	0,00%	0,00%	20,00%	20,00%	40,00%	20,00%	
					20.000,00	80.000,00	100.000,00	0,00	0,00	40.000,00	40.000,00	80.000,00	40.000,00	
		M 2.1.3. Poticanje umrežavanja poljoprivrednih proizvođača za bolje pozicioniranje na tržištu	Općina Marina	100.000,00	20,00%	80,00%	0,00%	0,00%	0,00%	20,00%	40,00%	20,00%	20,00%	
					20.000,00	80.000,00	0,00	0,00	0,00	20.000,00	40.000,00	20.000,00	20.000,00	
	UKUPNO				500.000,00	60.000,00	240.000,00	200.000,00	0,00	0,00	100.000,00	160.000,00	180.000,00	60.000,00
	P 2.2. Podrška uvođenju ekološke proizvodnje i prerade poljoprivrednih proizvoda	M 2.2.1. Podizanje svijesti stanovništva o potrebi održivog korištenja poljoprivrednih resursa i upotrebi zaštitnih sredstava u poljoprivrednoj proizvodnji	Općina Marina	100.000,00	20,00%	30,00%	50,00%	0,00%	0,00%	20,00%	40,00%	20,00%	20,00%	
					20.000,00	30.000,00	50.000,00	0,00	0,00	20.000,00	40.000,00	20.000,00	20.000,00	
		M 2.2.2. Podrška proizvođačima certificiranih i diverzificiranih proizvoda; Općina Marina - sredina ekoloških prehrambenih proizvoda (ekološka proizvodnja prepoznatljivih proizvoda - maslina, smokva, rogač, badem, grožđe...)	Općina Marina	100.000,00	10,00%	40,00%	50,00%	0,00%	0,00%	20,00%	20,00%	40,00%	20,00%	
10.000,00					40.000,00	50.000,00	0,00	0,00	20.000,00	20.000,00	40.000,00	20.000,00		
UKUPNO				200.000,00	30.000,00	70.000,00	100.000,00	0,00	0,00	40.000,00	60.000,00	60.000,00	40.000,00	

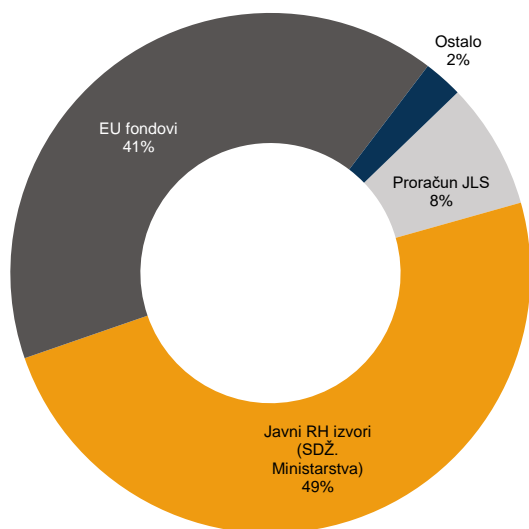
Cilj	Prioritet	Mjera	Nositelj	Ukupna vrijednost projekta u HRK	Izvori financiranja				Godine				
					Proračun JLS	Javni RH izvori (Županija; Ministarstva)	EU fondovi	Ostalo	2016.	2017.	2018.	2019.	2020.
SC3 Unaprijeđenje turizma i turističke ponude	P 3.1. Diverzifikacija turističke ponude	M 3.1.1. Poticanje tematizacije enogastronomске ponude bazirane na domaćim	Turistička zajednica Općine Marina	200.000,00	20,00%	40,00%	40,00%	0,00%	0,00%	50,00%	50,00%	0,00%	0,00%
					40.000,00	80.000,00	80.000,00	0,00	0,00	100.000,00	100.000,00	0,00	0,00
		M 3.1.2. Poticanje razvoja kulturno-turističkog proizvodnog portfelja	Turistička zajednica Općine Marina	200.000,00	20,00%	40,00%	40,00%	0,00%	0,00%	20,00%	20,00%	40,00%	20,00%
					40.000,00	80.000,00	80.000,00	0,00	0,00	40.000,00	40.000,00	80.000,00	40.000,00
		M 3.1.3. Poticanje razvoja cikloturizma	Turistička zajednica Općine Marina	200.000,00	20,00%	40,00%	40,00%	0,00%	20,00%	20,00%	20,00%	20,00%	20,00%
					40.000,00	80.000,00	80.000,00	0,00	40.000,00	40.000,00	40.000,00	40.000,00	40.000,00
		M 3.1.4. Poticanje razvoja nautičkog turizma	Turistička zajednica Općine Marina	200.000,00	20,00%	40,00%	40,00%	0,00%	0,00%	20,00%	20,00%	20,00%	40,00%
					40.000,00	80.000,00	80.000,00	0,00	0,00	40.000,00	40.000,00	40.000,00	80.000,00
		M 3.1.5. Poticanje razvoja plažnog turizma	Turistička zajednica Općine Marina	100.000,00	20,00%	40,00%	40,00%	0,00%	20,00%	20,00%	20,00%	20,00%	20,00%
					20.000,00	40.000,00	40.000,00	0,00	20.000,00	20.000,00	20.000,00	20.000,00	20.000,00
UKUPNO				900.000,00	180.000,00	360.000,00	360.000,00	0,00	60.000,00	240.000,00	240.000,00	180.000,00	180.000,00

Cilj	Prioritet	Mjera	Nositelj	Ukupna vrijednost projekta u HRK	Izvori financiranja				Godine					
					Proračun JLS	Javni RH izvori (Županija; Ministarstva)	EU fondovi	Ostalo	2016.	2017.	2018.	2019.	2020.	
SC3 Unaprjeđenje turizma i turističke ponude	P 3.2. Unaprjeđenje turističke infrastrukture	M 3.2.1. Turistički info centar u blizini frekventne prometnice	Turistička zajednica Općine Marina	700.000,00	20,00%	40,00%	40,00%	0,00%	0,00%	20,00%	40,00%	40,00%	0,00%	
					140.000,00	280.000,00	280.000,00	0,00	0,00	140.000,00	280.000,00	280.000,00	0,00	
		M 3.2.2. Unaprjeđenje ključnih kulturno-turističkih atrakcija	Turistička zajednica Općine Marina	400.000,00	0,00%	80,00%	20,00%	0,00%	0,00%	20,00%	20,00%	20,00%	40,00%	
					0,00	320.000,00	80.000,00	0,00	0,00	80.000,00	80.000,00	80.000,00	160.000,00	
		M 3.2.3. Uređenje identificiranih cikloturističkih staza	Turistička zajednica Općine Marina	100.000,00	0,00%	80,00%	20,00%	0,00%	20,00%	20,00%	20,00%	20,00%	20,00%	
				0,00	80.000,00	20.000,00	0,00	20.000,00	20.000,00	20.000,00	20.000,00	20.000,00		
	M 3.2.4. Unaprjeđenje prihvata kapaciteta nautičkog turizma	Turistička zajednica Općine Marina	400.000,00	0,00%	80,00%	20,00%	0,00%	0,00%	20,00%	40,00%	20,00%	20,00%		
				0,00	320.000,00	80.000,00	0,00	0,00	80.000,00	160.000,00	80.000,00	80.000,00		
	M 3.2.5. Programsko uređenje plaža i popratnih sadržaja	Turistička zajednica Općine Marina	250.000,00	20,00%	40,00%	40,00%	0,00%	20,00%	20,00%	20,00%	20,00%	20,00%		
				50.000,00	100.000,00	100.000,00	0,00	50.000,00	50.000,00	50.000,00	50.000,00	50.000,00		
	UKUPNO				1.850.000,00	190.000,00	1.100.000,00	560.000,00	0,00	70.000,00	370.000,00	590.000,00	510.000,00	310.000,00
	P 3.3. Poticanje razvoja turizma baziranog na potencijalu maslinarstva	M 3.2.1. Maslinarski putovi Općine Marina (info table, elektro-vozila za razgledavanje, kamene klupice i koševi, kamene kućice/šandovi za degustiranje, tradicija i povijest maslinarstva)	Turistička zajednica Općine Marina	250.000,00	0,00%	20,00%	80,00%	0,00%	0,00%	0,00%	20,00%	20,00%	20,00%	40,00%
					0,00	50.000,00	200.000,00	0,00	0,00	50.000,00	50.000,00	50.000,00	100.000,00	
		M 3.2.2. Difuзни muzej maslinarstva Općine Marina (očuvani eksponati, tradicionalne metode izrade ulja i dr.)	Turistička zajednica Općine Marina	250.000,00	0,00%	20,00%	80,00%	0,00%	0,00%	40,00%	40,00%	20,00%	0,00%	
					0,00	50.000,00	200.000,00	0,00	0,00	100.000,00	100.000,00	50.000,00	0,00	
		M 3.2.3. Dani maslinovog ulja u Općini Marina (promocija proizvoda od maslinovog ulja)	Turistička zajednica Općine Marina	200.000,00	20,00%	80,00%	0,00%	0,00%	0,00%	25,00%	25,00%	25,00%	25,00%	
				40.000,00	160.000,00	0,00	0,00	0,00	50.000,00	50.000,00	50.000,00	50.000,00		
M 3.2.4. Poticanje pojedinačnih projekata etno maslinarskih kuća	Turistička zajednica Općine Marina	100.000,00	20,00%	80,00%	0,00%	0,00%	0,00%	20,00%	40,00%	20,00%	20,00%			
			20.000,00	80.000,00	0,00	0,00	0,00	20.000,00	40.000,00	20.000,00	20.000,00			
UKUPNO				800.000,00	60.000,00	340.000,00	400.000,00	0,00	0,00	220.000,00	240.000,00	170.000,00	170.000,00	

Izvor: Izrada autora

Ukupni iznos namijenjen za provedbu mjera Strategije razvoja Općine Marina za razdoblje od 2016. do 2020. godine iznosi 331.700.000,00 kuna. Financiranje mjera koje su navedene u Strategiji predviđeno je iz Proračuna jedinice lokalne samouprave, javnih RH izvora (Županija, Ministarstva), EU fondova, te ostalih izvora. Pregledom grafa u nastavku, vidljivo je da se najveći postotak financiranja očekuje iz javnih RH izvora (Županija, Ministarstva), odnosno 49 %, zatim iz EU fondova (41 %), dok se iz Proračuna Općine očekuje financiranje od 8 %.

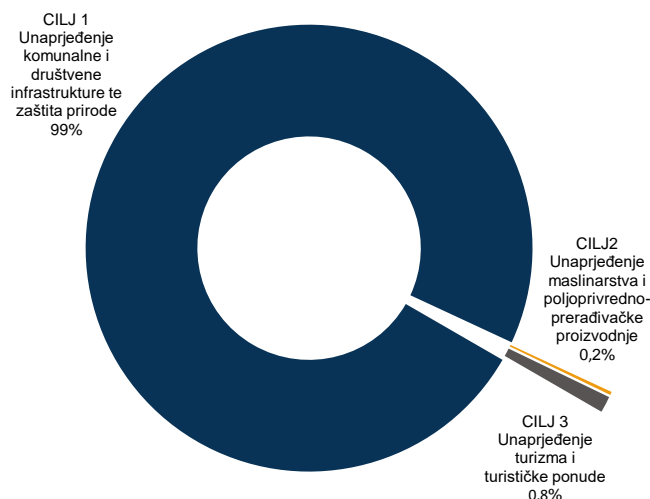
Grafikon 21 Financiranje mjera Strategije razvoja prema izvorima financiranja



Izvor: Izrada autora

U nastavku je dan pregled alokacije sredstava prema prioritetima i ciljevima Strategije. Pregledom grafova je vidljivo da je uvjerljivo najviše sredstava predviđeno za Cilj 1 Unaprjeđenje komunalne i društvene infrastrukture te zaštita prirode, za kojeg se planira izdvojiti 99 % sredstava.

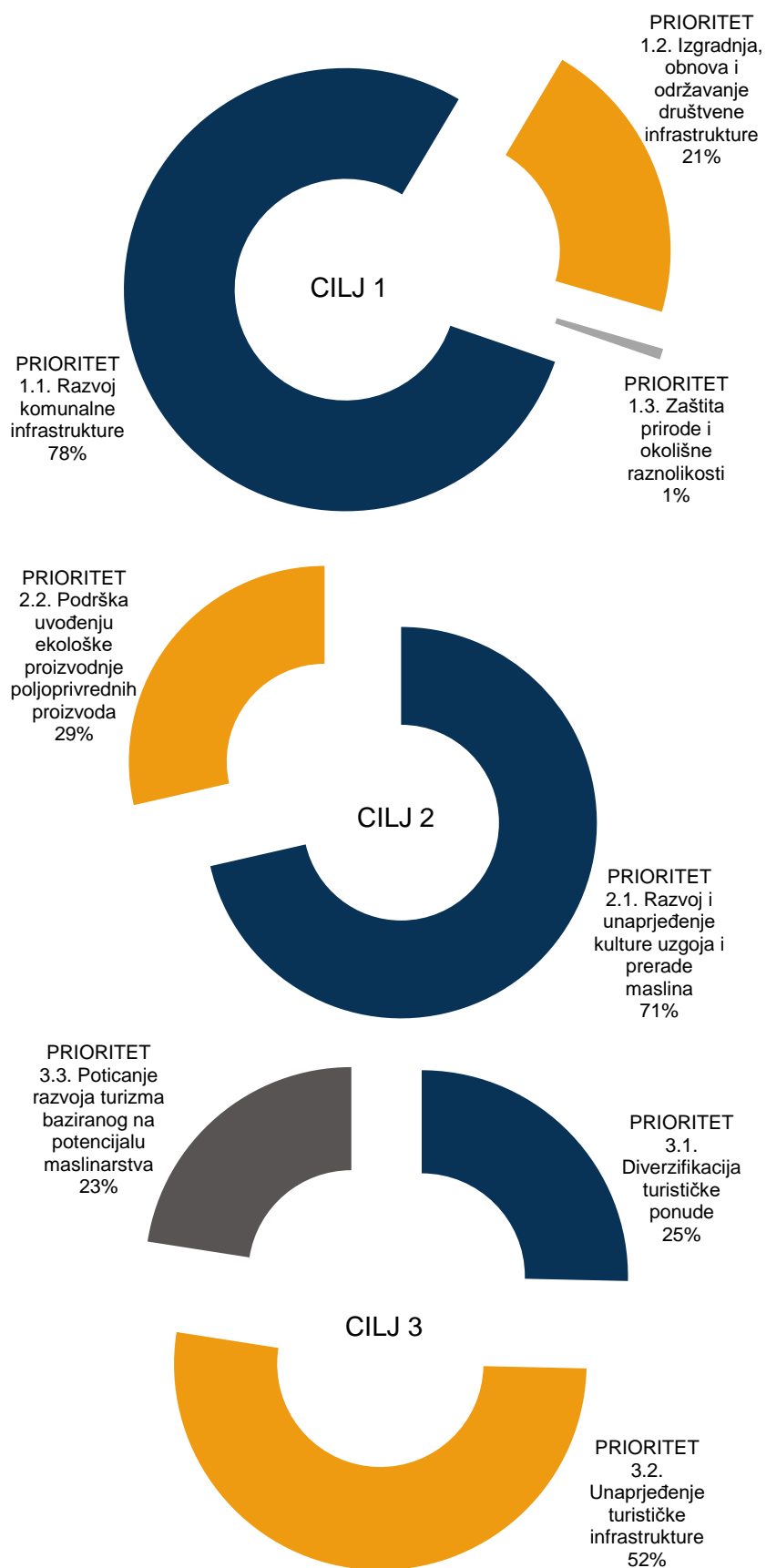
Grafikon 22 Pregled alokacije sredstava prema ciljevima Strategije



Izvor: Izrada autora

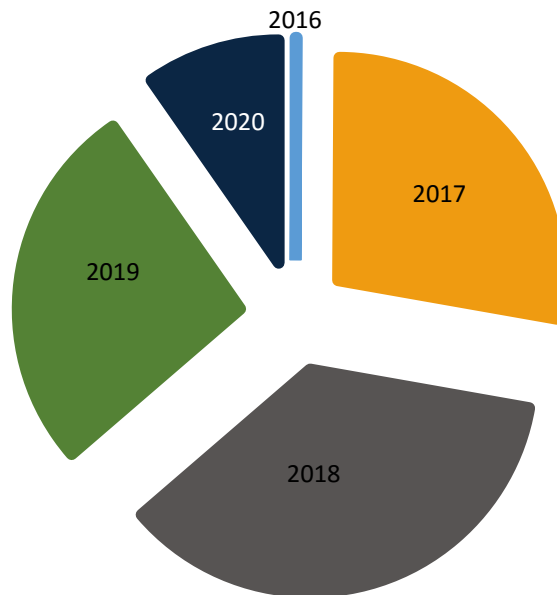
Gledano prema alokaciji za prioritete, u 1. Cilju se najviše sredstava (78 %) izdvaja za razvoj komunalne infrastrukture. U 2. Cilju se za razvoj i unaprjeđenje kulture uzgoja i prerade maslina planira izdvojiti 71 % sredstava u odnosu na podršku uvođenju ekološke proizvodnje poljoprivrednih proizvoda. Od ukupnih sredstava predviđenih za Cilj 3, za unaprjeđenje turističke infrastrukture se predviđa izdvajanje 52 % sredstava.

Grafikon 23 Pregled alokacije sredstava prema prioritetima Strategije



U nastavku je dan pregled alokacije sredstava prema godinama. Pregledom grafikona je vidljivo da je najveća potrošnja sredstava predviđena u 2018. godini 119.095.000,00 kuna, zatim u 2019. 88.330.000,00 kuna, te u 2017. 91.825.000,00 kuna.

Grafikon 24 Pregled potrošnje sredstava po godinama



Izvor: Izrada autora

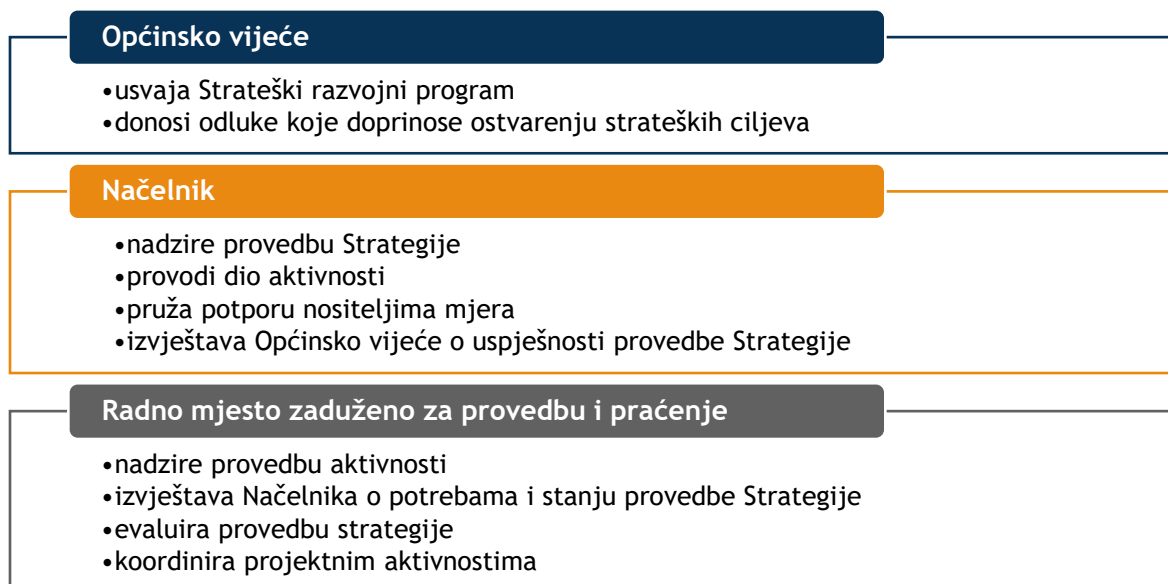
Najmanje sredstava u promatranom razdoblju utrošiti će se početkom, tijekom 2016. g. i pri kraju, odnosno u 2020. g.

PROVEDBA STRATEŠKOG RAZVOJNOG PROGRAMA

Strategija razvoja Općine Marina je javni dokument, te će se po usvajanju od strane Općinskog vijeća objaviti na službenim web stranicama Općine. Općinsko vijeće će prosljediti dokument svim poduzećima, ustanovama i institucijama u vlasništvu Općine, čime će se postići što veća dostupnost dokumenta. Po usvajanju, dokument će biti predstavljen javnosti putem sredstava javnog priopćavanja u cilju upoznavanja dionika sa sadržajem dokumenta, te mogućnostima njegove nadopune. Pozivom objavljenim na web stranicama Općine javnosti će biti dana mogućnost za komentiranje i predlaganje novih ideja čime će se dodatno osigurati doprinos građana, poduzetnika, djelatnika javnih službi i svih ostalih zainteresiranih dionika.

Preduvjet za uspješno provođenje Strategije razvoja Općine Marina je uspostava kvalitetne provedbene strukture koja će snositi odgovornost za uspješnu realizaciju Strategije. O provođenju Strategije razvoja Općine Marina redovno će se razgovarati na Načelničkim kolegijima te će se o napretku izvještavati Općinsko vijeće i javnost. Pri izradi proračuna i proračunskih akata kreirat će se poveznice sa Strategijom razvoja. Za provedbu Strategije razvoja odgovorna je Općina Marina, a provedba obuhvaća sve upravne odjele u Općinskoj upravi ovisno o prirodi razvojnog projekta. Unutar Općine imenovat će se osoba koja će biti zadužena za ažuriranje razvojnih projekata.

Slika 22 Prikaz zaduženja za implementaciju Strategije razvoja Općine Marina



POSTUPAK PRAĆENJA PROVEDBE

U ovom poglavlju su opisani načini praćenja, kontrole i vrednovanja Strategije razvoja Općine Marina.

Tim ljudi koji je zadužen za praćenje Strategije razvoja pomno prati razvoj situacije vezano za provođenje strateških smjernica. Praćenje podrazumijeva stupanj usklađenosti aktivnosti poduzetih prema Strategiji razvoja, promjene u procjeni troškova, zatim uključuju razloge tih promjena te njihov očekivani utjecaj na provođenje programa. Ukoliko dođe do bilo kakve od spomenutih promjena, kao i promjena u raspodjeli odgovornosti za provođenje programa, takve promjene se evidentiraju. Kada tim zadužen za praćenje uoči značajnije razlike između planiranog i stvarnog provođenja programa, njegov zadatak je pojasniti kako i zašto je došlo do tih razlika. Odgovorni za provođenje određenih projekata također trebaju reći timu zaduženom za praćenje na koji način očekuju da se nastavi s provođenjem programa te opisati sve promjene koje bi mogle poboljšati provođenje programa. Praćenje, pregled i vrednovanje kvalitete provedbe Strategije razvoja Općine Marina provoditi će se na kraju svake godine, te će se izraditi izvješće u mjesecu siječnju svake godine za prethodnu godinu. U svrhu praćenja provedbe uspostaviti će se sustav indikatora koji će se koristiti u svrhu ocjene stupnja implementacije razvojnih mjera. U nastavku je dan pregled postupka praćenja provedbe strateškog razvojnog programa Općine Marina.

Tablica 46 Praćenje provedbe Strategije razvoja Općine Marina

Cilj	Prioritet	Mjera	Ukupna vrijednost projekta u HRK	2016.	2017.	2018.	2019.	2020.	Izlazni pokazatelji
CILJ 1: Unaprjeđenje komunalne i društvene infrastrukture te zaštita prirode	PRIORITET 1.1. Razvoj komunalne infrastrukture	M 1.1.1. Izgradnja vodovoda za naselje Sevid	7.500.000,00	0,00%	35,00%	35,00%	30,00%	0,00%	<ul style="list-style-type: none"> Broj metara izgrađenog vodoopskrbnog sustava Broj kućanstava i poslovnih subjekata priključenih na vodoopskrbni sustav Općine Marina
				0,00	2.625.000,00	2.625.000,00	2.250.000,00	0,00	
		M 1.1.2. Južni spoj voopskrbnog sustava Općine Marina sa sustavom Šibenik u naselju Dvornice	60.000.000,00	0,00%	25,00%	25,00%	50,00%	0,00%	<ul style="list-style-type: none"> Broj metara izgrađenog vodoopskrbnog sustava Broj kućanstava i poslovnih subjekata priključenih na južni spoj vodoopskrbnog sustava Općine Marina
				0,00	3.750.000,00	3.750.000,00	7.500.000,00	0,00	
		M 1.1.3. Vodoopskrba zagorskog dijela Općine Marina (naselja Mitlo, Blizna Donja i Blizna Gornja)	30.000.000,00	0,00%	50,00%	50,00%	0,00%	0,00%	<ul style="list-style-type: none"> Broj kućanstava i poslovnih subjekata priključenih na vodoopskrbnu mrežu zagorskog dijela Općine Marina
				0,00	15.000.000,00	15.000.000,00	0,00	0,00	
		M 1.1.4. Izgradnja kanalizacijskog sustava Marina	25.000.000,00	0,00%	0,00%	50,00%	50,00%	0,00%	<ul style="list-style-type: none"> Broj kućanstava i poslovnih subjekata priključenih na kanalizacijski sustav Marine
		0,00	0,00	12.500.000,00	12.500.000,00	0,00			
M 1.1.5. Izgradnja kanalizacijskog sustava Vinišće	46.000.000,00	0,00%	25,00%	25,00%	25,00%	25,00%	<ul style="list-style-type: none"> Broj kućanstava i poslovnih subjekata priključenih na kanalizacijski sustav Vinišće 		
		0,00	11.500.000,00	11.500.000,00	11.500.000,00	11.500.000,00			
M 1.1.6. Izgradnja nerazvrstane ceste „Ulica Podomir sa priključkom na županijsku cestu“ (zaobilaznica Marine)	8.000.000,00	0,00%	25,00%	25,00%	25,00%	25,00%	<ul style="list-style-type: none"> Broj kilometara izgrađene i uređene nerazvrstane ceste „Ulica Podomir sa priključkom na županijsku cestu“ 		
		0,00	2.000.000,00	2.000.000,00	2.000.000,00	2.000.000,00			

Cilj	Prioritet	Mjera	Ukupna vrijednost projekta u HRK	2016.	2017.	2018.	2019.	2020.	Izlazni pokazatelji	
CILJ 1: Unaprijeđenje komunalne i društvene infrastrukture te zaštita prirode		M 1.1.7. Izgradnja nogostupa i javne rasvjete uz D8 u naselju Poljica	7.250.000,00	0,00%	27,58%	27,58%	27,58%	17,26%	• Broj kilometara izgrađenog nogostupa i broj rasvjetnih tijela uz D8 u naselju Poljica	
				0,00	2.000.000,00	2.000.000,00	2.000.000,00	1.250.000,00		
		M 1.1.8. Rekonstrukcija raskrižja na D8 u Marini	2.500.000,00	0,00%	50,00%	50,00%	0,00%	0,00%	• Uređeno i prometno funkcionalno raskrižje na D8 u Marini	
				0,00	1.250.000,00	1.250.000,00	0,00	0,00		
		M 1.1.9. Izgradnja nerazvrstane ceste ispod D8 u Poljicima	3.000.000,00	0,00%	0,00%	30,00%	35,00%	35,00%	• Broj kilometara izgrađene i uređene nerazvrstane ceste ispod D8 u Poljicima	
				0,00	0,00	900.000,00	1.050.000,00	1.050.000,00		
		M 1.1.10. Radna zona Vinovac - izgradnja prometnica i infrastrukture	12.000.000,00	0,00%	30,00%	35,00%	35,00%	0,00%	• Broj metara izgrađene prometnice i kvadratnih metara izgrađene infrastrukture u Radnoj zoni Vinovac	
				0,00	3.600.000,00	4.200.000,00	4.200.000,00	0,00		
	M 1.1.11. Izgradnja Županijske ceste Marina - Vinišće (Ž6135)	15.000.000,00	0,00%	0,00%	35,00%	35,00%	30,00%	• Broj kilometara izgrađene i uređene Županijske ceste Marina - Vinišće (Ž6135)		
			0,00	0,00	5.250.000,00	5.250.000,00	4.500.000,00			
	M 1.1.12. Cesta „Spoj Općina Marina na A1 (Marina - Rastovac - Vrpolje)“	20.000.000,00	0,00%	0,00%	35,00%	35,00%	30,00%	• Broj kilometara izgrađene ceste „Spoj Općina Marina na A1 (Marina - Rastovac - Vrpolje)“		
			0,00	0,00	7.000.000,00	7.000.000,00	6.000.000,00			
	M 1.1.13. Izgradnja križanja i trećeg prometnog traka u naselju Poljica	20.000.000,00	0,00%	50,00%	50,00%	0,00%	0,00%	• Izgrađeno raskrižje u naselju Poljica • Izgrađen treći prometni trak u naselju Poljica		
			0,00	10.000.000,00	10.000.000,00	0,00	0,00			
			UKUPNO	256.250.000,00	0,00	62.975.000,00	89.225.000,00	77.750.000,00	26.300.000,00	
	PRIORITET 1.2. Izgradnja, obnova i održavanje društvene infrastrukture	M 1.2.1. Uređenje obalnog pojasa naselja Poljica i šetnice Poljica - Marina	20.000.000,00	0,00%	50,00%	50,00%	0,00%	0,00%	• Broj kvadratnih metara uređenog obalnog pojasa naselja Poljica • Broj kvadratnih metara uređene šetnice Poljica-Marina	
					0,00	10.000.000,00	10.000.000,00	0,00		0,00
		M 1.2.2. Uređenje obale u Vinišću	7.000.000,00	0,00%	50,00%	50,00%	0,00%	0,00%	• Broj kvadratnih metara uređenog obalnog pojasa u Vinišću	
					0,00	3.500.000,00	3.500.000,00	0,00		0,00
		M 1.2.3. Izgradnja školske sportske dvorane u Marini	10.000.000,00	0,00%	30,00%	35,00%	35,00%	0,00%	• Izgrađena školska sportska dvorana u Marini • Broj upisane djece u program osnovnoškolske nastave	
				0,00	3.000.000,00	3.500.000,00	3.500.000,00	0,00		
M 1.2.4. Izgradnja dječjeg vrtića u Marini		4.000.000,00	0,00%	50,00%	50,00%	0,00%	0,00%	• Izgrađen dječji vrtić u Marini • Broj upisane djece u program predškolske nastave		
				0,00	2.000.000,00	2.000.000,00	0,00		0,00	
M 1.2.5. Rekonstrukcija mjesnog doma u Rastovcu		200.000,00	0,00%	50,00%	50,00%	0,00%	0,00%	• Rekonstruiran mjesni dom u Rastovcu • Broj održanih sastanaka u mjesnom domu s stanovnicima Rastovca		
				0,00	100.000,00	100.000,00	0,00		0,00	
M 1.2.6. Rekonstrukcija mjesnog doma u Vrsinama		400.000,00	0,00%	0,00%	100,00%	0,00%	0,00%	• Rekonstruiran mjesni dom u Vrsinama • Broj održanih sastanaka u mjesnom domu s stanovnicima Vrsina		
				0,00	0,00	400.000,00	0,00		0,00	
M 1.2.7. Vatrogasni dom Marina	7.000.000,00	0,00%	0,00%	50,00%	50,00%	0,00%	• Izgradnja vatrogasnog doma u Marini • Broj vatrogasnih intervencija			
			0,00	0,00	3.500.000,00	3.500.000,00		0,00		
M 1.2.8. Sportski centar Gustirna - Ošjak	20.000.000,00	0,00%	0,00%	25,00%	25,00%	25,00%	• Izgrađen Sportski centar Gustirna - Ošjak • Broj korisnika Sportskog centra Gustirna - Ošjak			
			0,00	0,00	5.000.000,00	5.000.000,00		5.000.000,00		
		UKUPNO	68.600.000,00	100,00%	27.500.000,00	27.500.000,00	8.500.000,00	5.000.000,00		

Cilj	Prioritet	Mjera	Ukupna vrijednost projekta u HRK	2016.	2017.	2018.	2019.	2020.	Izlazni pokazatelji
	PRIORITET 1.3. Zaštita prirode i povećanje energetske učinkovitosti	M 1.3.1. Izgradnja reciklažnog dvorišta u Radnoj zoni Vinovac	2.000.000,00	0,00%	10,00%	45,00%	45,00%	0,00%	<ul style="list-style-type: none"> Izgrađeno reciklažno dvorište u Radnoj zoni Vinovac Broj kućanstava obuhvaćeno organiziranim skupljanjem razvrstanog komunalnog otpada Količina (kg) recikliranog otpada
				0,00	200.000,00	900.000,00	900.000,00	0,00	
		M 1.3.2. Nabava opreme - odvojeno prikupljanje otpada	200.000,00	0,00%	50,00%	50,00%	0,00%	0,00%	<ul style="list-style-type: none"> Broj spremnika, kanti, posuda, zelenih otoka, polu podzemnih i podzemnih kontejnera, vrtnih kompostera i sl. Broj kućanstava obuhvaćeno organiziranim skupljanjem razvrstanog komunalnog otpada Količina (kg) prikupljenog razdvojenog otpada
				0,00	100.000,00	100.000,00	0,00	0,00	
		M 1.3.3. Poticanje energetske učinkovitosti stambenih i poslovnih objekata	400.000,00	20,00%	20,00%	20,00%	20,00%	20,00%	<ul style="list-style-type: none"> Broj kućanstava i poduzeća koja su koristila poticajne mjere ulaganja u energetska učinkovitost
		80.000,00	80.000,00	80.000,00	80.000,00	80.000,00			
		UKUPNO	2.600.000,00	80.000,00	380.000,00	1.080.000,00	980.000,00	80.000,00	

Cilj	Prioritet	Mjera	Ukupna vrijednost projekta u HRK	2016.	2017.	2018.	2019.	2020.	Izlazni pokazatelji	
Cilj 2: Unaprjeđenje maslinarstva i poljoprivredno-prerađivačke proizvodnje	PRIORITET 2.1. Razvoj i unaprjeđenje kulture uzgoja i prerade maslina	M 2.1.1. Podrška maslinarima, uljarima i prerađivačima - Zaštita izvornosti, zemljopisnog podrijetla i "tradicionalnog ugleda" maslina i maslinovog ulja na području Općine Marina (službene EU oznake PDO, PGI i TSG)	200.000,00	0,00%	20,00%	40,00%	40,00%	0,00%	<ul style="list-style-type: none"> Broj održanih edukacija vezanih za zaštitu izvornosti marinskih maslina i maslinovog ulja te koraka potrebnih za stjecanje službenih EU oznaka PDO, PGI i TSG Broj polaznika održanih edukacija vezanih za zaštitu izvornosti marinskih maslina i maslinovog ulja te koraka potrebnih za stjecanje službenih EU oznaka PDO, PGI i TSG Broj maslinara s EU oznakama PDO, PGI i TSG 	
				0,00	40.000,00	80.000,00	80.000,00	0,00		
		M 2.1.2. Poticanje u osmišljavanju, razvoju, obogaćivanju i prezentiranju finalnih maslinarskih proizvoda	200.000,00	0,00%	20,00%	20,00%	40,00%	20,00%	<ul style="list-style-type: none"> Broj održanih edukacija vezanih za osmišljavanje, razvoj, obogaćivanje i prezentiranje finalnih maslinarskih proizvoda Broj maslinara/uljara uključenih u projekt regionalnog Centra kompetencija (CEKOM) Broj novih finalnih maslinarskih proizvoda 	
				0,00	40.000,00	40.000,00	80.000,00	40.000,00		
		M 2.1.3. Poticanje umrežavanja poljoprivrednih proizvođača za bolje pozicioniranje na tržištu	100.000,00	0,00%	20,00%	40,00%	20,00%	20,00%	<ul style="list-style-type: none"> Broj novoformiranih klastera Vrijednost proizvoda u organiziranom otkupu i distribuciji 	
			0,00	20.000,00	40.000,00	20.000,00	20.000,00			
			UKUPNO	500.000,00	0,00	100.000,00	160.000,00	180.000,00	60.000,00	
	PRIORITET 2.2. Podrška uvođenju ekološke proizvodnje i prerade poljoprivrednih proizvoda	M 2.2.1. Podizanje svijesti stanovništva o potrebi održivog korištenja poljoprivrednih resursa i upotrebi zaštitnih sredstava u poljoprivrednoj proizvodnji	100.000,00	0,00%	20,00%	40,00%	20,00%	20,00%	<ul style="list-style-type: none"> Broj održanih edukacija vezanih za promicanje metoda održivog korištenja poljoprivrednih resursa i upotrebi zaštitnih sredstava u poljoprivrednoj proizvodnji Broj polaznika edukacija/događaja vezanih za promicanje metoda održivog korištenja poljoprivrednih resursa 	
				0,00	20.000,00	40.000,00	20.000,00	20.000,00		
		M 2.2.2. Podrška proizvođačima certificiranih i diverzificiranih proizvoda; Općina Marina - sredina ekoloških prehrambenih proizvoda (ekološka proizvodnja prepoznatljivih proizvoda - maslina, smokva, rogač, badem, grožđe...)	100.000,00	0,00%	20,00%	20,00%	40,00%	20,00%	<ul style="list-style-type: none"> Broj poljoprivrednika s EU logotipom za ekološke proizvode Broj certificiranih proizvoda ili proizvoda u sustavu zaštite izvornosti Broj gospodarstava koji su prešli na certificiranu ekološku proizvodnju 	
		0,00	20.000,00	20.000,00	40.000,00	20.000,00				
		UKUPNO	200.000,00	0,00	40.000,00	60.000,00	60.000,00	40.000,00		

Cilj	Prioritet	Mjera	Ukupna vrijednost projekta u HRK	2016.	2017.	2018.	2019.	2020.	Izlazni pokazatelji
Cilj 3: Unaprjeđenje turizma i turističke ponude	P 3.1. Diverzifikacija turističke ponude	M 3.1.1. Poticanje tematizacije eno-gastronomске ponude bazirane na domaćim	200.000,00	0,00%	50,00%	50,00%	0,00%	0,00%	<ul style="list-style-type: none"> Uložena sredstva/olakšice za poticanje uslužnih djelatnosti povezanih s tematiziranom eno-gastronomskom ponudom baziranom na domaćim namirnicama Broj ugostitelja s tematiziranom eno-gastronomskom ponudom baziranom na domaćim namirnicama (grožđe, maslina, smokva, badem, rogač, riba)
		0,00		100.000,00	100.000,00	0,00	0,00		
		M 3.1.2. Poticanje razvoja kulturno-turističkog proizvodnog portfelja	200.000,00	0,00%	20,00%	20,00%	40,00%	20,00%	<ul style="list-style-type: none"> Broj događanja vezanih za povezivanje proizvoda i kulturnih resursa u cjelokupnu ponudu Broj novih poslovnih subjekata registriranih za pružanje usluga kulturnog turizma
		0,00		40.000,00	40.000,00	80.000,00	40.000,00		
		M 3.1.3. Poticanje razvoja cikloturizma	200.000,00	20,00%	20,00%	20,00%	20,00%	20,00%	<ul style="list-style-type: none"> Uložena sredstva/olakšice za poticanje uslužnih djelatnosti povezanih s biciklističkim turizmom Broj novih poslovnih subjekata registriranih za pružanje biciklističkih turističkih usluga
		40.000,00		40.000,00	40.000,00	40.000,00	40.000,00		
		M 3.1.4. Poticanje razvoja nautičkog turizma	200.000,00	0,00%	20,00%	20,00%	20,00%	40,00%	<ul style="list-style-type: none"> Uložena sredstva/olakšice za poticanje uslužnih djelatnosti povezanih s nautičkim turizmom Broj novih poslovnih subjekata registriranih za pružanje usluga nautičkog turizma
	0,00	40.000,00		40.000,00	40.000,00	80.000,00			
	M 3.1.5. Poticanje razvoja plažnog turizma	100.000,00	20,00%	20,00%	20,00%	20,00%	20,00%	<ul style="list-style-type: none"> Uložena sredstva/olakšice za poticanje uslužnih djelatnosti povezanih s plažnim turizmom Broj novih poslovnih subjekata registriranih za pružanje ugostiteljskih usluga na plažama 	
	20.000,00		20.000,00	20.000,00	20.000,00	20.000,00			
	UKUPNO		900.000,00	60.000,00	240.000,00	240.000,00	180.000,00	180.000,00	
	P 3.2. Unaprjeđenje turističke infrastrukture	M 3.2.1. Turistički info centar u blizini frekventne prometnice	700.000,00	0,00%	20,00%	40,00%	40,00%	0,00%	<ul style="list-style-type: none"> Izgrađen turistički info centar u blizini frekventne prometnice Broj posjetitelja turističkog info centra
		0,00		140.000,00	280.000,00	280.000,00	0,00		
		M 3.2.2. Unaprjeđenje ključnih kulturno-turističkih atrakcija	400.000,00	0,00%	20,00%	20,00%	20,00%	40,00%	<ul style="list-style-type: none"> Broj identificiranih, uređenih i revitaliziranih kulturno-turističkih atrakcija na području Općine
		0,00		80.000,00	80.000,00	80.000,00	160.000,00		
		M 3.2.3. Uređenje identificiranih cikloturističkih staza	100.000,00	20,00%	20,00%	20,00%	20,00%	20,00%	<ul style="list-style-type: none"> Broj postavljenih informativnih tabli Broj kilometara uređenih biciklističkih staza na području Općine
		20.000,00		20.000,00	20.000,00	20.000,00	20.000,00		
		M 3.2.4. Unaprjeđenje prihvatnih kapaciteta nautičkog turizma	400.000,00	0,00%	20,00%	40,00%	20,00%	20,00%	<ul style="list-style-type: none"> Broj privezišta u postojećim i proširenim lukama Broj aktivnosti sanacija, rekonstrukcija i revitalizacija postojećih luka
	0,00	80.000,00		160.000,00	80.000,00	80.000,00			
	M 3.2.5. Programsko uređenje plaža i popratnih sadržaja	250.000,00	20,00%	20,00%	20,00%	20,00%	20,00%	<ul style="list-style-type: none"> Broj planski uređenih plaža s raznolikim prostorno-funkcionalnim sadržajima Broj uređenih pristupnih putova do plaža Broj uređenih plažnih parkinga 	
50.000,00	50.000,00		50.000,00	50.000,00	50.000,00				
UKUPNO		1.850.000,00	70.000,00	370.000,00	590.000,00	510.000,00	310.000,00		

Cilj	Prioritet	Mjera	Ukupna vrijednost projekta u HRK	2016.	2017.	2018.	2019.	2020.	Izlazni pokazatelji	
	P 3.3. Poticanje razvoja turizma baziranog na potencijalu maslinarstva	M 3.2.1. Maslinarski putovi Općine Marina (info table, elektro-vozila za razgledavanje, kamene klupice i koševi, kamene kućice/standovi za degustiranje, tradicija i povijest maslinarstva)	250.000,00	0,00%	20,00%	20,00%	20,00%	40,00%	<ul style="list-style-type: none"> Broj kilometara novouređenih tematskih maslinarskih putova Broj postavljenih info tabli, kamenih klupica, koševa, kamenih kućica/standova Broj pribavljenih elektro-vozila za razgledavanje 	
				0,00	50.000,00	50.000,00	50.000,00	100.000,00		
		M 3.2.2. Difuzni muzej maslinarstva Općine Marina (očuvani eksponati, tradicionalne metode izrade ulja i dr.)	250.000,00	0,00%	40,00%	40,00%	20,00%	0,00%	<ul style="list-style-type: none"> Broj identificiranih i uključenih agroturističkih područja i poljoprivrednih gospodarstava u difuzni Muzej maslinarstva Općine Marina Uređen i otvoren difuzni Muzej maslinarstva Općine Marina Broj posjetitelja Muzeja maslinarstva 	
				0,00	100.000,00	100.000,00	50.000,00	0		
		M 3.2.3. Dani maslinovog ulja u Općini Marina (promocija proizvoda od maslinovog ulja)	200.000,00	0,00%	25,00%	25,00%	25,00%	25,00%	<ul style="list-style-type: none"> Uložena sredstva u turističke manifestacije povezane sa maslinarstvom Broj noćenja i posjeta (podaci TZ Općine Marina) 	
				0,00	50.000,00	50.000,00	50.000,00	50.000,00		
		M 3.2.4. Poticanje pojedinačnih projekata etno maslinarskih kuća	100.000,00	0,00%	20,00%	40,00%	20,00%	20,00%	<ul style="list-style-type: none"> Uložena sredstva/olakšice za poticanje projekata etno maslinarskih kuća Broj novih objekata registriranih za obavljanje ugostiteljske djelatnosti 	
				0,00	20.000,00	40.000,00	20.000,00	20.000,00		
		UKUPNO		800.000,00	0,00	220.000,00	240.000,00	170.000,00	170.000,00	

Izvor: Izrada autora

USKLAĐENOST S DRUGIM STRATEŠKIM DOKUMENTIMA

Strategija razvoja Općine Marina za razdoblje 2014. – 2020. usklađena je sa strateškim ciljevima EU i relevantnim nacionalnim okvirom Republike Hrvatske. U nastavku je dan pregled ključnih strateških dokumenata s kojim je usklađena Strategija razvoja Općine Marina.

Europa 2020 - Europska strategija za pametan, održiv i uključiv rast

Krovna strategija na razini EU – Europa 2020 - je usmjerena na poticanje rasta koji je pametan, održiv i uključiv kroz poticanje ulaganje u obrazovanje, energetska učinkovitost i obnovljive izvore energije te smanjenje siromaštva. Razvojni ciljevi Općine Marina su u cijelosti usklađeni sa sva 3 europska prioriteta. Kroz Strateški cilj 1. namjerava unaprijediti komunalna i društvena infrastruktura Općine kako bi se podigla razina kvalitete života na području Općine i te smanjio negativni utjecaj na okoliš i prirodna bogatstva koja posjeduje Općina. Doprinos strateškog cilja 2 se očituje u podizanju poljoprivredno-prerađivačke proizvodnje u sinergiji s prirodnim resursima koje posjeduje Općina te osnivanju CEKOM-a te će se time ojačati kapaciteti za istraživanje i razvoj, kao i inovacije, povećati će se učinkovitost korištenja resursa te će se pridonijet rasti konkurentnosti i olakšati otvaranje novih radnih mjesta. On je osim s uključivim rastom povezan i s pametnim rastom budući će se kroz obrazovanje unaprijediti ljudski potencijal i postojeću razinu znanja i kompetencija u sektoru poljoprivredno-prerađivačke proizvodnje. Direktni doprinos daje i treći Strateški cilj postavljen na općinskoj razini budući je orijentiran na unaprjeđenje turističke infrastrukture baziranog na iskorištavanju tradicionalno prepoznatljivih resursa na području Općine. S obzirom da će sva tri cilja doprinositi povećanju zapošljavanja i smanjenju siromaštva lokalnog stanovništva može se reći su usklađena i sa trećim prioritetom EU zasnovanom na uključivom rastu.

Program ruralnog razvoja Republike Hrvatske 2014.-2020.

Svi ciljevi lokalne strategije Općine Marina su usklađeni sa Programom ruralnog razvoja 2014.-2020. Direktna povezanost je postignuta s prioritetima 1., 2., 3., 5., i 6. Realizaciji **Prioriteta 2 PRR**, koji se između ostalog odnosi na povećanje održivosti poljoprivrednih gospodarstava te konkurentnosti svih vrsta poljoprivrednih djelatnosti u svim regijama, promovirajući pri tome i inovacijske poljoprivredne tehnologije, kao i održivo upravljanje šumama, će se doprinijeti provedbom mjera iz Strateškog cilja 2 *Unaprjeđenje maslinarstva i poljoprivredno-prerađivačke proizvodnje*. Važnost usklađenosti ovog cilja sa PRR je njegova relevantnost ne samo za općinu nego i za dionike lokalnog područja koji se bave poljoprivrednim djelatnostima. **Prioritet 3 PRR** ima za cilj promicati organiziranje lanca prehrane, uključujući preradu i trženje poljoprivrednih proizvoda, dobrobit životinja te upravljanje rizicima u poljoprivredi što se također postiže mjerama iz Strateškog cilja 2

Strategije Općine Marina. Provođenjem mjera iz Strateškog cilja 2, Općina će izravno doprinijeti i **Prioritetu 5 PRR** koji ima za cilj promicanje učinkovitosti resursa i pomaka prema klimatski elastičnom gospodarstvu s niskom razinom ugljika u poljoprivrednom, prehrambenom i šumarskom sektoru. Unutar **Prioriteta 6 PRR** su kao potencijalni korisnici predviđene i jedinice lokalne samouprave te je ovaj prioritet direktno relevantan za Općinu Marina koja ga svojom strategijom adresira putem Strateškog ciljeva 1 i 3. Provođenjem Strateških ciljeva strategije Općine Marina direktno se utječe i na **Prioritet 1 PRR** kojim se promiču znanja i inovacije u poljoprivredi, šumarstvu i ruralnim područjima.

Operativni program Konkurentnost i kohezija 2014.-2020.

Ciljevi koji su definirani strategijom općine Marina usklađeni su sa ciljevima iz Operativnog programa konkurentnost i kohezija za razdoblje 2014.-2020. Direktna usklađenost se postiže kroz prioritete 3. 4. i 6.

Iako za prioritet 3. OPKK nisu predviđeni projektni prijedlozi čiji bi nositelj bila jedinica lokalne samouprave samostalno, ova strategija se ipak na njega naslanja putem cilja 2. kojim želi potaknuti poduzetnike na razvoj konkurentnosti i kreiranje dodane vrijednosti.

Prioritetu 4. OPKK odgovaraju mjere definirane unutar prioriteta 1.3. odnosno iz njega delegirana mjera usmjerena na podupiranje energetske učinkovitosti, pametnog upravljanja energijom u stambenom sektoru.

Prioritetu 6 OPKK odgovaraju prioriteti 1.1., 1.3. i 3.1. Općine te se provedbom mjera definiranih unutar prioriteta doprinosi zaštiti okoliša i održivosti resursa.

Operativni program Učinkoviti ljudski potencijali 2014.-2020.

Osnovni cilj Operativnog programa učinkoviti ljudski potencijali je pridonijeti rastu zapošljavanja i jačanju socijalne kohezije u Hrvatskoj. Strategija Općine Marina svoj će doprinos ostvarivanju ovih ciljeva dati usklađivanjem prioriteta Strategije sa prioritetima koji su navedeni u Operativnom programu. Direktna usklađenost postiže se kroz investicijske prioritete 8ii, 9i, 9iv, 9v, 10iii, 11i, 11ii OPULJP.

Usklađenost s investicijskim prioritetima 8ii i 9v OPULJP ostvaruje se indirektno, realizacijom prioriteta 1.3, 2.1, 2.2., 3.1. i 3.2. Strategije Općine Marina.

Investicijski prioritet 9i koji je prepoznat u OPULJP odgovara mjerama koje su preduvjet ostvarenja prioriteta 2.1. i 2.2. Strategije Općine Marina čime se direktno doprinosi povećanju konkurentnosti lokalnih poljoprivrednih proizvođača.

Doprinos ostvarenju Investicijskog prioriteta 9iv će se dati kroz mjere koje su uključene u ostvarivanje prioriteta 1.2. Izgradnja, obnova i održavanje društvene infrastrukture i ostvarenja pripadajućih mjera navedenih u Strategiji Općine Marina. S obzirom da je jedan od ciljeva Općine Marina razvoj društvene infrastrukture, prioriteti su usklađeni i sa investicijskim prioritetom 10iii OPULJP.

Tijela lokalne samouprave na indirektnan način će sudjelovati u ostvarenju investicijskog prioriteta 11i OPULJP kroz svoj redovan rad i provođenje svakodnevnih aktivnosti čime će se povećati vještina kadrova javne uprave na lokalnoj razini i ojačati će se administrativni kapaciteti koji su pretpostavka ostvarenja promjena i napretka na lokalnoj razini.

Strategija energetskeg razvoja Republike Hrvatske

Razvoj energetske politike u Hrvatskoj obilježen je procesom pristupanja EU, te su njeni ciljevi usklađeni s ciljevima definiranim na razini EU. Glavni ciljevi energetske politike RH su *sigurnost opskrbe energije, konkurentnost energetskeg sustava i održivost ekonomskog razvitka*. Strategije energetske politike ima za cilj izgraditi sustav uravnoteženog razvoja odnosa između sigurnosti opskrbe energijom, konkurentnosti i očuvanja okoliša, koji će građanima i gospodarstvu omogućiti kvalitetnu, sigurnu, dostupnu i dostatnu opskrbu energijom. Takva opskrba energijom preduvjet je gospodarskog i socijalnog napretka⁹. SC 1 *Unaprjeđenje komunalne i društvene infrastrukture te zaštita prirode* usklađen je s ciljevima Strategije energetskeg razvoja Republike Hrvatske. Mjerama koje su definirane unutar Strateškog cilja 1 Općine želi se potaknuti energetske održivi razvoj koji se očituje u obnovi energetske infrastrukture i unaprjeđenja energetske učinkovitosti.

Strategija razvoja turizma Republike Hrvatske do 2020.

Strateški ciljevi Općine Marina povezani su sa strateškim ciljevima Strategije razvoja turizma Republike Hrvatske do 2020. koja definira 3 strateška cilja: SC1 Brži gospodarski rast temeljen na integraciji tržišta i institucionalnim reformama, SC2 Viša stopa zaposlenosti i SC3 Promicanje održivog razvoja na koja se vežu Strateški ciljevi Općine. Provođenjem mjera definiranih unutar Strateškog cilja 3 Strategije Općine doprinijeti će se diversifikaciji turističke ponude, unaprijeđenju turističke infrastrukture te će se poticati razvoj turizma baziranog na specifičnostima maslinarstva. Navedenim će se inicirati otvaranje novih radnih mjesta koja su inducirana turističkom aktivnošću na području Općine, te će se plasirati domaći (lokalni) proizvodi i usluge što će dovesti do povećanje turističke potrošnje i doprinijeti ciljevima navedenim u Strategiji razvoja turizma Republike Hrvatske do 2020. godine.

Strategija razvoja poduzetništva za razdoblje 2013. do 2020.

Strateški ciljevi koji su definirani u Strategiji Općine mogu se poistovjetiti sa ciljevima koji su postavljeni u Strategiji razvoja poduzetništva za razdoblje 2013. do 2020. Ciljevi strategije usklađeni su s strateškim ciljevima SC1 *Poboljšanje ekonomske uspješnosti* - unapređenje ekonomske uspješnosti maloga gospodarstva u sektorima prerađivačke industrije i usluga većim ulaganjem u R&D, višim stupnjem inovacija, rastom izvoza te daljnjim razvojem poslovnih mreža i povezanosti; SC3 *Promocija poduzetništva* - pružanje potpore osnivanju novih poduzeća, povećanje broja aktivnih poduzeća i jačanje institucija koje pružaju potporu poduzetnicima kako bi se na taj način pridonijelo ravnomjernijem i uravnoteženom razvoju hrvatskih regija.

⁹ Strategija energetskeg razvoja RH

Županijska razvojna strategija Splitsko-dalmatinske županije 2011.-2013.

Strategija razvoja Općine Marina usklađena je sa Županijskom razvojnom strategijom Splitsko-dalmatinske županije koja je izrađena za razdoblje 2011-2013. godine i to s Strateškim ciljem 1 *Konkurentno gospodarstvo*, Strateškim ciljem 2 *Razvoj infrastrukture, zaštita prirode i okoliša*, Strateškim ciljem 3 *Razvoj ljudskih resursa i povećanje kvalitete života* te Strateškim ciljem 5 *Jačanje prepoznatljivosti županije*.

Prvi Strateški cilj Strategije Općine Marina *Unaprjeđenje komunalne i društvene infrastrukture te zaštita prirode* prepoznat je na razini cijele županije i integriran kroz Strateški cilj 2 *Razvoj infrastrukture, zaštita prirode i okoliša* i kroz Strateški cilj 3 *Razvoj ljudskih resursa i povećanje kvalitete života* ŽRS¹⁰. Provedbom mjera SC1 Strategije Općine doprinijeti će se Strateškom cilju 2 ŽRS-a koji ima definirane mjere za razvoj i podizanje kvalitete svih oblika prometne i komunalne infrastrukture, efikasnije gospodarenje otpadom te razvoj ukupnog energetskeg sustava, s posebnim naglaskom na razvoj sustava i korištenje obnovljivih izvora energije. Također se strateškim ciljem želi podići kvaliteta gospodarenja prostorom i učinkovitije očuvanje i zaštita okoliša. Doprinos Strateškom cilju 3 ŽRS-a vidljiv je kroz provođenje mjera definiranih unutar Prioriteta 1.2. Strategije Općine koji potiče izgradnju, obnovu i održavanje društvene infrastrukture Općine čime će se ojačati kvalitete života i socijalne kohezije te će se razvijati sustava odgoja i obrazovanja koja je definirana u SC 3 ŽRS-a.

Strateški cilj 2 *Unaprjeđenje maslinarstva i poljoprivredno-prerađivačke proizvodnje* također je prepoznat na razini Županije i usuglašen sa Strateškim ciljevima ŽRS te je usmjeren na razvoj poljoprivrede i sadrži mjere kojima se potiče stvaranje konkurentnog i održivog poljoprivredno-prehrambenog i ribarskog sektora kroz razne programe stvaranja dodane vrijednosti proizvoda, te razvoj ruralnog područja kojim se želi poboljšati razvojni potencijali i životni uvjeti u ruralnim područjima s ciljem zadržavanja stanovništva i ravnomjernog razvoja Županije.

Strateški cilj 3 *Unaprjeđenje turizma i turističke ponude* prepoznat je unutar ŽRS kroz Strateški cilj 1 *Konkurentno gospodarstvo* i Strateški cilj 5 *Jačanje prepoznatljivosti županije*. Provedbom mjera unutar Strateškog cilja 3 Strategije Općine doprinijeti će razvoju turizma Županije tj. razvijati će se turistička infrastruktura, novi turistički proizvodi i selektivni oblici turizma s ciljem podizanja kvalitete i dodane vrijednosti, a sve u svrhu produženja turističke sezone. Provedbom mjera SC 3 Općine jačati će se i regionalni identitet te promicati gospodarski potencijal Županije koji je definiram SC 5 ŽRS-a.

¹⁰ ŽRS – Županijska razvojna strategija

AKCIJSKI PLAN ZA TROGODIŠNJE RAZDOBLJE

Akcijski plan predstavlja provedbeni dokument koji služi za operacionalizaciju i provedbu Strategije razvoja, a omogućuje cjelovit pregled, strukturu te razradu svih aktivnosti, programa i projekata potrebnih za provedbu Strateškog razvojnog programa u određenom (trogodišnjem) razdoblju, počevši od prve godine provedbe Strategije, a revidira se jednom godišnje na temelju informacija sadržanih u Izvješću o provedbi Strategije. Akcijski plan je podloga za kontrolu i nadzor provedbe čime postaje alat za razvojno upravljanje. U nastavku dokumenta dan je pregled tijeka provedbe Strategije razvoja, te je dana procjena broja projekata unutar programskog razdoblja 2016. – 2018.

Akcijski plan provedbe Strategije razvoja razmatra koje vrste aktivnosti predviđa Općina kako bi postigla ciljeve Strategije, tko će biti odgovoran za provedbu aktivnosti, vremenski okvir kada će se odvijati aktivnosti, te koja su financijska sredstva za koju aktivnost predviđena.

Tijek provedbe Strategije razvoja unutar programskog razdoblja 2016. - 2019.

Tijek provedbe sadrži glavne aktivnosti i njihov slijed u razdoblju 2016.-2018. godine. Akcijski plan provedbe prati tijek provedbe Strategije na nivou svake godine unutar programskog razdoblja 2016. – 2018, te razmatra koje vrste aktivnosti predviđa Općina za postizanje ciljeva, tko je odgovoran za provedbu aktivnosti, vremenski raspored provedbe strategije, te financijska sredstva za aktivnosti.

Praćenje provedbe Strategije odvijati će se na trogodišnjoj osnovi. Izvješćima će se osigurati informacije o provedenim aktivnostima s podacima o nositeljima provedbe, uključenim financijskim sredstvima (i njihovim izvorima) te ostvarenim ili anticipiranim rezultatima.

Tablica 47 Akcijski plan provedbe Strategije razvoja Općine Marina

Cilj	Prioritet	Mjera	Nositelj	Ukupna vrijednost projekta u HRK	Godine		
					2016.	2017.	2018.
Cilj 1: Unaprjeđenje komunalne i društvene infrastrukture te zaštita prirode	PRIORITET 1.1. Razvoj komunalne infrastrukture	M 1.1.1. Izgradnja vodovoda za naselje Sevid	Vodovod i kanalizacija d.o.o. Split	7.500.000,00	0,00%	35,00%	35,00%
					0,00	2.625.000,00	2.625.000,00
		M 1.1.2. Južni spoj vooskrbnog sustava Općine Marina sa sustavom Šibenik u naselju Dvornice	Hrvatske vode/Vodovod i odvodnja d.o.o. Šibenik/VIK d.o.o. Split	60.000.000,00	0,00%	25,00%	25,00%
					0,00	15.000.000,00	15.000.000,00
		M 1.1.3. Vodoopskrba zagorskog dijela Općine Marina (naselja Mitlo, Blizna Donja i Blizna Gornja)	Hrvatske vode	30.000.000,00	0,00%	50,00%	50,00%
					0,00	15.000.000,00	15.000.000,00
		M 1.1.4. Izgradnja kanalizacijskog sustava Marina	Hrvatske vode	25.000.000,00	0,00%	0,00%	50,00%
					0,00	0,00	12.500.000,00
		M 1.1.5. Izgradnja kanalizacijskog sustava Vinišće	Hrvatske vode	46.000.000,00	0,00%	25,00%	25,00%
					0,00	11.500.000,00	11.500.000,00
		M 1.1.6. Izgradnja nerazvrstane ceste „Ulica Podomir sa priključkom na županijsku cestu“ (zaobilaznica Marine)	Općina Marina	8.000.000,00	0,00%	25,00%	25,00%
					0,00	2.000.000,00	2.000.000,00
		M 1.1.7. Izgradnja nogostupa i javne rasvjete uz D8 u naselju Poljica	Općina Marina	7.250.000,00	0,00%	27,58%	27,58%
				0,00	2.000.000,00	2.000.000,00	
	M 1.1.8. Rekonstrukcija raskrižja na D8 u Marini	Općina Marina	2.500.000,00	0,00%	50,00%	50,00%	
				0,00	1.250.000,00	1.250.000,00	
	M 1.1.9. Izgradnja nerazvrstane ceste ispod D8 u Poljicima	Općina Marina	3.000.000,00	0,00%	0,00%	30,00%	
				0,00	0,00	900.000,00	
	M 1.1.10. Radna zona Vinovac - izgradnja prometnica i infrastrukture	Općina Marina	12.000.000,00	0,00%	30,00%	35,00%	
				0,00	3.600.000,00	4.200.000,00	
M 1.1.11. Izgradnja Županijske ceste Marina - Vinišće (Ž6135)	Županijska uprava za ceste Split	15.000.000,00	0,00%	0,00%	35,00%		
			0,00	0,00	5.250.000,00		
M 1.1.12. Cesta „Spoj Općina Marina na A1 (Marina - Rastovac - Vrpolje)“	Županijska uprava za ceste Split	20.000.000,00	0,00%	0,00%	35,00%		
			0,00	0,00	7.000.000,00		
M 1.1.13. Izgradnja križanja i trećeg prometnog traka u naselju Poljica	Hrvatske ceste	20.000.000,00	0,00%	50,00%	50,00%		
			0,00	10.000.000,00	10.000.000,00		
UKUPNO				256.250.000,00	0,00	62.975.000,00	89.225.000,00
PRIORITET 1.2. Izgradnja, obnova i održavanje društvene infrastrukture	M 1.2.1. Uređenje obalnog pojasa naselja Poljica i šetnice Poljica - Marina	Općina Marina	20.000.000,00	0,00%	50,00%	50,00%	
				0,00	10.000.000,00	10.000.000,00	
	M 1.2.2. Uređenje obale u Vinišću	Općina Marina	7.000.000,00	0,00%	50,00%	50,00%	
				0,00	3.500.000,00	3.500.000,00	
	M 1.2.3. Izgradnja školske sportske dvorane u Marini	Općina Marina	10.000.000,00	0,00%	30,00%	35,00%	
				0,00	3.000.000,00	3.500.000,00	
M 1.2.4. Izgradnja dječjeg vrtića u Marini	Općina Marina	4.000.000,00	0,00%	50,00%	50,00%		
			0,00	2.000.000,00	2.000.000,00		
M 1.2.5. Rekonstrukcija mjesnog doma u Rastovcu	Općina Marina	200.000,00	50,00%	50,00%	0,00%		
			100.000,00	100.000,00	0,00		

		M 1.2.6. Rekonstrukcija mjesnog doma u Vrsinama	Općina Marina	400.000,00	0,00%	100,00%	0,00%	
					0,00	400.000,00	0,00	
		M 1.2.7. Vatrogasni dom Marina	Općina Marina	7.000.000,00	0,00%	50,00%	50,00%	
					0,00	3.500.000,00	3.500.000,00	
		M 1.2.8. Sportski centar Gustirna - Ošjak	Općina Marina	20.000.000,00	0,00%	25,00%	25,00%	
				0,00	5.000.000,00	5.000.000,00		
	UKUPNO				68.600.000,00	100.000,00	27.500.000,00	27.500.000,00
	PRIORITET 1.3. Zaštita prirode i povećanje energetske učinkovitosti	M 1.3.1. Izgradnja reciklažnog dvorišta u Radnoj zoni Vinovac	Općina Marina	2.000.000,00	0,00%	10,00%	45,00%	
					0,00	200.000,00	900.000,00	
		M 1.3.2. Nabava opreme - odvojeno prikupljanje otpada	Općina Marina	200.000,00	0,00%	50,00%	50,00%	
				0,00	100.000,00	100.000,00		
	M 1.3.3. Poticanje energetske učinkovitosti stambenih i poslovnih objekata	Općina Marina	400.000,00	20,00%	20,00%	20,00%		
				80.000,00	80.000,00	80.000,00		
UKUPNO				2.600.000,00	80.000,00	380.000,00	1.080.000,00	

Cilj	Prioritet	Mjera	Nositelj	Ukupna vrijednost projekta u HRK	Godine			
					2016.	2017.	2018.	
CILJ 2: Unaprjeđenje maslinarstva i poljoprivredno-prerađivačke proizvodnje	PRIORITET 2.1. Razvoj i unaprjeđenje kulture uzgoja i prerade maslina	M 2.1.1. Podrška maslinarima, uljarima i prerađivačima - Zaštita izvornosti, zemljopisnog podrijetla i "tradicionalnog ugleda" maslina i maslinovog ulja na području Općine Marina (službene EU oznake PDO, PGI i TSG)	Općina Marina	200.000,00	0,00%	20,00%	40,00%	
					0,00	40.000,00	80.000,00	
		M 2.1.2. Poticanje u osmišljavanju, razvoju, obogaćivanju i prezentiranju finalnih maslinarskih proizvoda	Općina Marina	200.000,00	0,00%	20,00%	20,00%	
					0,00	40.000,00	40.000,00	
		M 2.1.3. Poticanje umrežavanja poljoprivrednih proizvođača za bolje pozicioniranje na tržištu	Općina Marina	100.000,00	0,00%	20,00%	40,00%	
					0,00	20.000,00	40.000,00	
	UKUPNO				500.000,00	0,00	100.000,00	160.000,00
	PRIORITET 2.2. Podrška uvođenju ekološke proizvodnje i prerade poljoprivrednih proizvoda	M 2.2.1. Podizanje svijesti stanovništva o potrebi održivog korištenja poljoprivrednih resursa i upotrebi zaštitnih sredstava u poljoprivrednoj proizvodnji	Općina Marina	100.000,00	0,00%	20,00%	40,00%	
					0,00	20.000,00	40.000,00	
		M 2.2.2. Podrška proizvođačima certificiranih i diverzificiranih proizvoda; Općina Marina - sredina ekoloških prehrambenih proizvoda (ekološka proizvodnja prepoznatljivih proizvoda - maslina, smokva, rogač, badem, grožđe...)	Općina Marina	100.000,00	0,00%	20,00%	20,00%	
				0,00	20.000,00	20.000,00		
UKUPNO				200.000,00	0,00	40.000,00	60.000,00	

Cilj	Prioritet	Mjera	Nositelj	Ukupna vrijednost projekta u HRK	Godine			
					2016.	2017.	2018.	
CILJ 3: Unaprjeđenje turizma i turističke ponude	PRIORITET 3.1. Diverzifikacija turističke ponude	M 3.1.1. Poticanje tematizacije eno-gastronomske ponude bazirane na domaćim	Turistička zajednica Općine Marina	200.000,00	0,00%	50,00%	50,00%	
					0	100.000,00	100.000,00	
		M 3.1.2. Poticanje razvoja kulturno-turističkog proizvodnog portfelja	Turistička zajednica Općine Marina	200.000,00	0,00%	20,00%	20,00%	
					0	40.000,00	40.000,00	
		M 3.1.3. Poticanje razvoja cikloturizma	Turistička zajednica Općine Marina	200.000,00	20,00%	20,00%	20,00%	
				40.000,00	40.000,00	40.000,00		
	M 3.1.4. Poticanje razvoja nautičkog turizma	Turistička zajednica Općine Marina	200.000,00	0,00%	20,00%	20,00%		
				0	40.000,00	40.000,00		
	M 3.1.5. Poticanje razvoja plažnog turizma	Turistička zajednica Općine Marina	100.000,00	20,00%	20,00%	20,00%		
				20.000,00	20.000,00	20.000,00		
	UKUPNO				900.000,00	60.000,00	240.000,00	240.000,00
	PRIORITET 3.2. Unaprjeđenje turističke infrastrukture	M 3.2.1. Turistički info centar u blizini frekventne prometnice	Turistička zajednica Općine Marina	700.000,00	0,00%	20,00%	40,00%	
					0	140.000,00	280.000,00	
		M 3.2.2. Unaprjeđenje ključnih kulturno-turističkih atrakcija	Turistička zajednica Općine Marina	400.000,00	0,00%	20,00%	20,00%	
					0	80.000,00	80.000,00	
		M 3.2.3. Uređenje identificiranih cikloturističkih staza	Turistička zajednica Općine Marina	100.000,00	20,00%	20,00%	20,00%	
				20.000,00	20.000,00	20.000,00		
	M 3.2.4. Unaprjeđenje prihvatnih kapaciteta nautičkog turizma	Turistička zajednica Općine Marina	400.000,00	0,00%	20,00%	40,00%		
				0	80.000,00	160.000,00		
	M 3.2.5. Programsko uređenje plaža i popratnih sadržaja	Turistička zajednica Općine Marina	250.000,00	20,00%	20,00%	20,00%		
			50.000,00	50.000,00	50.000,00			
UKUPNO				1.850.000,00	70.000,00	370.000,00	590.000,00	
PRIORITET 3.3. Poticanje razvoja turizma baziranog na potencijalu maslinarstva	M 3.2.1. Maslinarski putovi Općine Marina (info table, elektro-vozila za razgledavanje, kamene klupice i koševi, kamene kućice/štanovi za degustiranje, tradicija i povijest maslinarstva)	Turistička zajednica Općine Marina	250.000,00	0,00%	20,00%	20,00%		
				0	50.000,00	50.000,00		
	M 3.2.2. Difuзни muzej maslinarstva Općine Marina (očuvani eksponati, tradicionalne metode izrade ulja i dr.)	Turistička zajednica Općine Marina	250.000,00	0,00%	40,00%	40,00%		
				0	100.000,00	100.000,00		
M 3.2.3. Dani maslinovog ulja u Općini Marina (promocija proizvoda od maslinovog ulja)	Turistička zajednica Općine Marina	200.000,00	0,00%	25,00%	25,00%			
			0	50.000,00	50.000,00			
M 3.2.4. Poticanje pojedinačnih projekata etno maslinarskih kuća	Turistička zajednica Općine Marina	100.000,00	0,00%	20,00%	40,00%			
			0	20.000,00	40.000,00			
UKUPNO				800.000,00	0	220.000,00	240.000,00	

Izvor: Izrada autora

PRILOG - sudionici radne skupine

Tablica 48 Sudionici radne skupine „Gospodarstvo, društvene djelatnosti, zaštita okoliša i infrastruktura“

RB	Ime i prezime	Institucija/tvrtka	Radno mjesto
1.	Ante Mamut	Općina Marina	Načelnik
2.	Katarina Kazoti Jerković	Općina Marina	Zamjenica načelnika
3.	Davor Radić	Općina Marina	Predsjednik Općinskog vijeća
4.	Darija Najev Jurač	Općina Marina	Pročelnica
5.	Božo Jerković	Općina Marina	Savjetnik u financijama
6.	Iva Dvornik	Turistička zajednica Općine Marina	Direktorica
7.	Dragan Jakus	Marinski komunalac d.o.o.	Direktor
8.	Zoran Radelić	MNK Marina	Sportski djelatnik
9.	Tonči Fleta	Marinski komunalac d.o.o.	Voditelj odjela i koordinator svih odjela radnih jedinica; Predsjednik KUU „Andrija Matijaš Pauk“
10.	Nora Đokić	Dječji vrtić Marina	Ravnateljica
11.	Dean Miljak	-	Ugostitelj
12.	Toni Mužinić	OŠ Ivan Duknović	Tajnik

Izvor: Popis sudionika radne skupine

POPIS SLIKA

Slika 1 Karta Hrvatske, Splitsko-dalmatinske županije i Općine Marina	5
Slika 2 Prostorni plan uređenja Općine Marina - građevinska područja naselja Marina	6
Slika 3 Građevinska područja naselja Vrsine i Poljica	6
Slika 4 Građevinska područja naselja Vinišće (A)	7
Slika 5 Građevinska područja naselja Vinišće (B)	7
Slika 6 Građevinska područja naselja Sevid (A)	8
Slika 7 Građevinska područja naselja Sevid (B)	8
Slika 8 Građevinska područja naselja Blizna Gornja.....	9
Slika 9 Građevinska područja naselja Blizna Donja	9
Slika 10 Građevinska područja naselja Mitlo.....	10
Slika 11 Građevinska područja naselja Rastovac i dijela naselja Mitlo	10
Slika 12 Građevinska područja naselja Vinovac	11
Slika 13 Građevinska područja naselja Dograde.....	11
Slika 14 Građevinska područja naselja Gustirna	12
Slika 15 Građevinska područja naselja Pozorac	12
Slika 16 Građevinska područja naselja Najevi	13
Slika 17 Građevinska područja naselja Svinca	13
Slika 18 Biciklistička karta Općine Marina.....	34
Slika 19 Kula u Marini	44
Slika 20 Kalendar događanja Marinskog kulturnog ljeta.....	47
Slika 21 Grb i zastava Općine Marina	63
Slika 22 Prikaz zaduženja za implementaciju Strategije razvoja Općine Marina	90

POPIS GRAFIKONA

Grafikon 1 Kretanje ukupnog broja stanovnika od 1857. do 2011. godine	16
Grafikon 2 Broj pripadnika nacionalnih manjina na području Općine Marina u 2001. i 2011. g.	17
Grafikon 3 Ukupan broj stanovnika po naseljima za zadnja dva popisa	17
Grafikon 4 Prirodno kretanje stanovništva	18
Grafikon 5 Struktura djelatnosti poduzetnika na području Općine Marina za 2014. g.	19
Grafikon 6 Dolasci domaćih i stranih turista u Općinu Marina od 2011. do 2014. godine ...	28
Grafikon 7 Noćenja domaćih i stranih turista u Općini Marina od 2011. do 2014. godine...	29
Grafikon 8 Kretanje dolazaka i noćenja stranih i domaćih turista u Općini Marina	29
Grafikon 9 Dolasci turista u Općinu Marina po zemljama podrijetla	30
Grafikon 10 Noćenja turista u Općini Marina po zemljama podrijetla	30
Grafikon 11 Nezaposleno stanovništvo prema spolu na području Općine Marina od 2004. do 2015. g.	37
Grafikon 12 Nezaposleno stanovništvo Općine Marina prema razini obrazovanja	38
Grafikon 13 Korisnici mirovina na području Općine Marina od 2013. do 2015. godine	39
Grafikon 14 Osiguranici na području Općine Marina	39
Grafikon 15 Broj djece i mladih do 19 g. u Općini Marina i SDŽ u 2001. i 2011. g.	43
Grafikon 16 Građanski i vjerski brakovi sklopljeni 2013. u RH, Splitsko-dalmatinskoj županiji i Općini Marina	49
Grafikon 17 Odnos broja prijavljenih i riješenih kaznenih djela na području Općine Marina od 2011. do 2014. g.	51
Grafikon 18 Pregled udjela prema vrsti motornih vozila u Općini Marina	58
Grafikon 19 Zaposlenici po godinama u Općini Marina	64
Grafikon 20 Broj udruga po područjima djelatnosti iz Registra udruga koje djeluju na području Općine Marina (prema klasifikaciji 2015.)	67
Grafikon 21 Financiranje mjera Strategije razvoja prema izvorima financiranja	87
Grafikon 22 Pregled alokacije sredstava prema ciljevima Strategije	87
Grafikon 23 Pregled alokacije sredstava prema prioritetima Strategije	88
Grafikon 24 Pregled potrošnje sredstava po godinama	89

POPIS TABLICA

Tablica 1 Prometna povezanost Općine Marina	15
Tablica 2 Struktura stanovništva prema spolu i starosti	16
Tablica 3 Migracijska obilježja stanovništva Općine Marina.....	18
Tablica 4 Podaci o poslovnim subjektima na području Općine Marina od 2011. do 2014. godine	19
Tablica 5 Podaci o poslovnim subjektima na području Općine Marina u 2014. godini.....	20
Tablica 6 Trgovačka društva na području Općine Marina	22
Tablica 7 Broj trgovačkih društava po veličini u Općini Marina	22
Tablica 8 Broj trgovačkih društava i obrtnika prema području NKD 2007. godine u Općini Marina	22
Tablica 9 Obrtnici na području Općine Marina prema podacima FINA-e.....	23
Tablica 10 Obrtnici u radu na području Općine Marina (travanj 2016. g.)	23
Tablica 11 Poljoprivredne površine i poljoprivredna gospodarstva na području Općine Marina	26
Tablica 12 Broj poljoprivrednih gospodarstava na području Općine Marina	26
Tablica 13 Broj stabala i trsova u voćnjacima i vinogradima na području Općine Marina i Splitsko-dalmatinske županije	27
Tablica 14 Popis stoke na području Općine Marina u 2015. g.	27
Tablica 15 Podaci o gospodarskom ribolovu za područje Općine Marina	27
Tablica 16 Dolasci i noćenja turista po zemljama podrijetla u 2013. i 2014. godini.....	31
Tablica 17 Gastronomska ponuda Općine Marina	32
Tablica 18 Broj zaposlenih stanovnika prema starosti i položaju u zaposlenju na području Općine Marina (Popis stanovništva 2011.).....	35
Tablica 19 Broj zaposlenih prema područjima djelatnosti, starosti i spolu na području Općine Marina (Popis stanovništva 2011.).....	36
Tablica 20 Izvori financiranja stanovnika Općine Marina u 2011. g.	38
Tablica 21 Broj korisnika socijalne skrbi u Općini Marina prema vrstama skrbi po godinama	40
Tablica 22 Proračunska sredstva za socijalnu skrb po godinama (u kn)	40
Tablica 23 Plan socijalnih potreba za korisnike socijalne skrbi na području Općine Marina u 2015. g.	41
Tablica 24 Dječji vrtići na području Općine Marina	42
Tablica 25 Kulturna dobra na području Općine Marina evidentirana u registru kulturnih dobara RH.....	44
Tablica 26 Kulturna dobra na području Općine Marina evidentirana u Konzervatorskom odjelu Trogir	45
Tablica 27 Sportske udruge na području Općine Marina	48
Tablica 28 Broj stanovnika prema vjerskoj pripadnosti	49
Tablica 29 Evidencija o kretanju sigurnosnih pokazatelja Policijske postaje Trogir.....	50
Tablica 30 Stanovanje i javne zgrade u Splitsko-dalmatinskoj županiji i Općini Marina	52
Tablica 31 Popis poslovnih prostora u vlasništvu ili posjedu Općine Marina	52
Tablica 32 Raspodjela namjene prostora Doma g. b. Andrije Matijaša Pauka	53
Tablica 33 Područja ekološke mreže unutar obuhvata Prostornog plana uređenja Općine Marina	55
Tablica 34 Broj registriranih motornih vozila na području Općine Marina i SDŽ-a od 2011. do 2015. g.	58
Tablica 35 Autobusne linije na području Općine Marina	59
Tablica 36 Broj spojenih kućanstava na vodoopskrbni sustav Marina - CS Rimski bunar i Dolac.....	60

Tablica 37 Broj spojenih kućanstava na vodoopskrbni sustav sjevernog dijela Općine Marina	61
Tablica 38 Troškovi redovitog održavanja komunalne infrastrukture za 2015. g.	61
Tablica 39 Rekapitulacija - godišnji plan upravljanja pomorskim dobrom 2015. g. na području Općine Marina	62
Tablica 40 Mjesni odbori Općine Marina.....	66
Tablica 41 Trgovačko društvo i javna ustanova s vlasničkim udjelom Općine Marina	67
Tablica 42 Popis udruga koje se financiraju iz proračuna Općine Marina	68
Tablica 43 Udio financiranja udruga u Općini Marina	68
Tablica 44 Shema Vizije, ciljeva i prioriteta Općine Marina	78
Tablica 45 Financijski plan Općine Marina za razdoblje od 2016. do 2020. godine	83
Tablica 46 Praćenje provedbe Strategije razvoja Općine Marina.....	91
Tablica 47 Akcijski plan provedbe Strategije razvoja Općine Marina	101
Tablica 48 Sudionici radne skupine „Gospodarstvo, društvene djelatnosti, zaštita okoliša i infrastruktura“	104

DODATAK - RAZVOJNE MJERE

Marina
Izgradnja vodovoda za naselje Sevid
Datum:22.09.2016

Osnovni podaci			Rokovi i trajanje		
1.	Pripadnost projektu		10.	Početak pripreme dokumentacije	01.01.2016
2.	Pripadnost strateškom projektu RH		11.	Završetak pripreme dokumentacije	31.12.2016
3.	Projektni prijedlog	vodovod u naselju,	12.	Početak provedbe	01.01.2017
4.	Gospodarska kategorija	komunalna infrastruktura,	13.	Završetak provedbe	31.12.2019
5.	Vrsta ulaganja		14.	Stvarni početak provedbe	
6.	Korisiti od ulaganja	javne potrebe,	15.	Stvarni završetak provedbe	
7.	Razina značaja	lokalni značaj,	16.	Trajanje pripreme u mjesecima	12
8.	Ciljane skupine		17.	Trajanje provedbe u mjesecima	36
9.	Procjenjena vrijednost	7.500.000,00 Kn			

Izgradnja vodovoda za naselje Sevid

18. Opis projekta

Projektom je predviđena izgradnja vodovoda kojim bi se omogućila doprema dodatnih količina vode za naselje Sevid. Potrebno je izgraditi cjevovod Vinišće-Sevid-granica Splitsko-dalmatinske županije s Šibensko-kninskom županijom, l=4.065 m, D 250 mm

Marina
Južni spoj vodopskrbnog sustava Općine Marina sa sustavom Šibenik u naselju Dvornice
Datum:22.09.2016

Osnovni podaci			Rokovi i trajanje		
1.	Pripadnost projektu		10.	Početak pripreme dokumentacije	01.01.2016
2.	Pripadnost strateškom projektu RH		11.	Završetak pripreme dokumentacije	31.12.2016
3.	Projektni prijedlog	spojni vodovod,	12.	Početak provedbe	01.01.2017
4.	Gospodarska kategorija	komunalna infrastruktura,	13.	Završetak provedbe	31.12.2019
5.	Vrsta ulaganja	ostala imovina,	14.	Stvarni početak provedbe	
6.	Korisiti od ulaganja	javne potrebe,	15.	Stvarni završetak provedbe	
7.	Razina značaja	lokalni značaj,	16.	Trajanje pripreme u mjesecima	12
8.	Ciljane skupine	svi stanovnici,	17.	Trajanje provedbe u mjesecima	36
9.	Procjenjena vrijednost	60.000.000,00 Kn			

Južni spoj vodoopskrbnog sustava Općine Marina sa sustavom Šibenik u naselju Dvornice

18. Opis projekta

Projektom je predviđena izgradnja vodoopskrbnih objekata kojima se omogućila doprema dodatnih količina vode za područje južnog dijela Općine Marina. U Splitsko-dalmatinskoj županiji potrebno je izgraditi sljedeće objekte: -Vodoopskrbna mreža Sevid Gornji, l=1.950 m, D 63-200 mm, -vodosprema Sevid I, -hidroforska stanica Sevid I, -vodosprema Sevid II sa pripadajućim dovodnim cjevovodom, l=1.319 m, D 150 mm -vodoopskrbna mreža naselja Sevid Donji, l=9.926, D 63-150 mm, -vodoopskrbna mreža Ljubljeva, l=4.210, D 63-150 mm, -vodoopskrbna mreža Blato, -vodosprema „Voluja“ s pripadajućim cjevovodima, l=3.840, D 150 mm -rekonstrukcija vodoopskrbne mreže Vinišće, l=3.500, D 50-150 mm, -vodoopskrbna mreža naselja Marina, l=10.000, D 50-150 mm, U Šibensko-kninskoj županiji potrebno je izgraditi -cjevovod - do Supljak, l=956, D 350 mm, -vodosprema „Supljak“, -cjevovod Supljak-Dvornice, l=7.653, D 300 mm, -cjevovod Dvornice-Kanica, l=2.341, D 200-250 mm, -precrpna stanica „Salići“, -vodosprema „Dvornice“, -cjevovod Dvornice-Salići, l=1.602, D 250 mm.

Marina

Vodoopskrba zagorskog dijela Općine Marina (naselja Mitlo, Blizna Donja i Blizna Gornja)

Datum:22.09.2016

Osnovni podaci			Rokovi i trajanje		
1.	Pripadnost projektu		10.	Početak pripreme dokumentacije	01.01.2016
2.	Pripadnost strateškom projektu RH		11.	Završetak pripreme dokumentacije	31.12.2016
3.	Projektni prijedlog	vodovod u naselju,	12.	Početak provedbe	01.01.2017
4.	Gospodarska kategorija	komunalna infrastruktura,	13.	Završetak provedbe	31.12.2018
5.	Vrsta ulaganja	ostala imovina,	14.	Stvarni početak provedbe	
6.	Korisiti od ulaganja	javne potrebe,	15.	Stvarni završetak provedbe	
7.	Razina značaja	lokalni značaj,	16.	Trajanje pripreme u mjesecima	12
8.	Ciljane skupine		17.	Trajanje provedbe u mjesecima	24
9.	Procjenjena vrijednost	30.000.000,00 Kn			

Vodoopskrba zagorskog dijela Općine Marina (naselja Mitlo, Blizna Donja i Blizna Gornja)**18. Opis projekta**

Projektom je predviđena izgradnja cjevovoda, vodosprema i crpnih stanica za vodoopskrbu zagorskog dijela Općine Marina (naselja Mitlo, Blizna Donja i Blizna Gornja). Za realizaciju projekta potrebno je izgraditi sljedeće objekte: -cjevovod od ogranaka za Vinovac do C.S. Mitlo l= 250 m, D=150 mm; -crpna stanica Mitlo Q=6,1 l/s; -cjevovod C.S. Mitlo - vodosprema „Zelenika“ l=1480 m, D=100 mm; -vodosprema „Zelenika“ V=100 m³; -cjevovod VS „Zelenika“-CS „Žišci“ l=600 m, D= 150 mm; -crpna stanica „Žišci“ Q=4,6 l/s; -cjevovod C.S. „Žišci“-vodosprema „Plišivica“ l=530 m, D=100 mm; -vodosprema „Plišivica“ V=200 m³; -cjevovod VS „Plišivica“- Blizna Gornja l=2350 m, D=150 mm; -cjevovod ogranak za Bliznu Donju l=2730 m, D=150 mm.

Marina
Izgradnja kanalizacijskog sustava Marina
Datum:22.09.2016

Osnovni podaci			Rokovi i trajanje		
1.	Pripadnost projektu		10.	Početak pripreme dokumentacije	01.01.2017
2.	Pripadnost strateškom projektu RH		11.	Završetak pripreme dokumentacije	31.12.2017
3.	Projektni prijedlog	kanali za prikupljanje i odvodnju otpadnih voda,	12.	Početak provedbe	01.01.2018
4.	Gospodarska kategorija	komunalna infrastruktura,	13.	Završetak provedbe	31.12.2019
5.	Vrsta ulaganja	ulaganje u objekt,	14.	Stvarni početak provedbe	
6.	Korisiti od ulaganja	javne potrebe,	15.	Stvarni završetak provedbe	
7.	Razina značaja	lokalni značaj,	16.	Trajanje pripreme u mjesecima	12
8.	Ciljane skupine	svi stanovnici,	17.	Trajanje provedbe u mjesecima	24
9.	Procjenjena vrijednost	25.000.000,00 Kn			

Izgradnja kanalizacijskog sustava Marina

18. Opis projekta

Projektom je predviđena izgradnja svih objekata kanalizacijskog sustava Marina. Projektom se rješava odvodnja otpadnih voda naselja Marina i Poljica te prihvata otpadnih voda naselja Pozorac, Gustirna, Dograde, Najevi i Vrsine. Zaštita akvatorija morskog zaljeva od onečišćenja otpadnim vodama. Poboljšanje i očuvanje kvalitete morske vode za kupanje, ribolov, uzgoj morskih organizama i dr. Zaštita izvorišta pitke vode Rimski bunar u Gustirni iz kojeg se vodom opskrbljuje veći dio Općine Marina.

Marina
Izgradnja kanalizacijskog sustava Vinišće
Datum:22.09.2016

Osnovni podaci			Rokovi i trajanje		
1.	Pripadnost projektu		10.	Početak pripreme dokumentacije	01.01.2016
2.	Pripadnost strateškom projektu RH		11.	Završetak pripreme dokumentacije	31.12.2016
3.	Projektni prijedlog	izgradnja kanalizacije,	12.	Početak provedbe	01.01.2017
4.	Gospodarska kategorija	komunalna infrastruktura,	13.	Završetak provedbe	31.12.2020
5.	Vrsta ulaganja	ostala imovina,	14.	Stvarni početak provedbe	
6.	Korisiti od ulaganja	javne potrebe,	15.	Stvarni završetak provedbe	
7.	Razina značaja	lokalni značaj,	16.	Trajanje pripreme u mjesecima	12
8.	Ciljane skupine	svi stanovnici,	17.	Trajanje provedbe u mjesecima	48
9.	Procjenjena vrijednost	46.000.000,00 Kn			

Izgradnja kanalizacijskog sustava Vinišće

18. Opis projekta

Projektom je predviđena izgradnja obalnog kolektora, crpnih stanica, uređaja za pročišćavanje i podmorskog ispusta, pristupne prometnice do uređaja te sekundarne kanalizacijske mreže. Realizacijom projekta omogućit će se izravno priključenje svih građevina donjeg djela naselja Vinišće na kanalizacijski sustav.

Marina

Izgradnja nerazvrstane ceste „Ulica Podomir sa priključkom na županijsku cestu“ (zaobilaznica Marine)

Datum:22.09.2016

Osnovni podaci			Rokovi i trajanje		
1.	Pripadnost projektu		10.	Početak pripreme dokumentacije	01.01.2016
2.	Pripadnost strateškom projektu RH		11.	Završetak pripreme dokumentacije	31.12.2016
3.	Projektni prijedlog	nerazvrstana cesta ,	12.	Početak provedbe	01.01.2017
4.	Gospodarska kategorija	ceste,	13.	Završetak provedbe	31.12.2020
5.	Vrsta ulaganja	ulaganje u zemljište,	14.	Stvarni početak provedbe	
6.	Korisiti od ulaganja	javne potrebe,	15.	Stvarni završetak provedbe	
7.	Razina značaja	lokalni značaj,	16.	Trajanje pripreme u mjesecima	12
8.	Ciljane skupine	svi stanovnici,	17.	Trajanje provedbe u mjesecima	48
9.	Procjenjena vrijednost	8.000.000,00 Kn			

Izgradnja nerazvrstane ceste „Ulica Podomir sa priključkom na županijsku cestu“ (zaobilaznica Marine)**18. Opis projekta**

Projektom je predviđena izgradnja nerazvrstane ceste na južnom dijelu građevinskog područja naselja Marina. Cesta se planira kao dvosmjerna sa dva prometna traka i obostrani nogostup. U trupu ceste potrebno je položiti uličnu komunalnu infrastrukturu. Sastavni dio projekta je i spoj sa postojećom županijskom cestom Marina - Vinišće 6135. Projektirana dužina ceste je 1042 m.

Marina
Izgradnja nogostupa i javne rasvjete uz D8 u naselju Poljica
Datum:22.09.2016

Osnovni podaci			Rokovi i trajanje		
1.	Pripadnost projektu		10.	Početak pripreme dokumentacije	01.01.2016
2.	Pripadnost strateškom projektu RH		11.	Završetak pripreme dokumentacije	31.12.2016
3.	Projektni prijedlog	nogostup,	12.	Početak provedbe	01.01.2017
4.	Gospodarska kategorija	komunalna infrastruktura,	13.	Završetak provedbe	31.12.2020
5.	Vrsta ulaganja	ulaganje u zemljište,	14.	Stvarni početak provedbe	
6.	Korisiti od ulaganja	javne potrebe,	15.	Stvarni završetak provedbe	
7.	Razina značaja	lokalni značaj,	16.	Trajanje pripreme u mjesecima	12
8.	Ciljane skupine	svi stanovnici,	17.	Trajanje provedbe u mjesecima	48
9.	Procjenjena vrijednost	7.250.000,00 Kn			

Izgradnja nogostupa i javne rasvjete uz D8 u naselju Poljica

18. Opis projekta

Projektom je predviđena izgradnja obostranog nogostupa kao kombinirane kolno pješačke površine radi osiguravanja sigurnog kretanja pješaka i rješavanja brojnih postojećih izlaza na D8 sa obostranom sabirnom prometnicom između dva raskrižja. U trupu kolno pješačke površine potrebno je položiti javnu rasvjetu i drugu uličnu komunalnu infrastrukturu. Projektirana dužina je 1000 m.

Marina
Rekonstrukcija raskrižja na D8 u Marini
Datum:22.09.2016

Osnovni podaci			Rokovi i trajanje		
1.	Pripadnost projektu		10.	Početak pripreme dokumentacije	01.01.2016
2.	Pripadnost strateškom projektu RH		11.	Završetak pripreme dokumentacije	31.12.2016
3.	Projektni prijedlog	raskrižje,	12.	Početak provedbe	01.01.2017
4.	Gospodarska kategorija	komunalna infrastruktura,	13.	Završetak provedbe	31.12.2018
5.	Vrsta ulaganja	ostala imovina,	14.	Stvarni početak provedbe	
6.	Korisiti od ulaganja	javne potrebe,	15.	Stvarni završetak provedbe	
7.	Razina značaja	lokalni značaj,	16.	Trajanje pripreme u mjesecima	12
8.	Ciljane skupine	svi stanovnici,	17.	Trajanje provedbe u mjesecima	24
9.	Procjenjena vrijednost	2.500.000,00 Kn			

Rekonstrukcija raskrižja na D8 u Marini

18. Opis projekta

Projektom je predviđena rekonstrukcija postojećeg neuvjetnog raskrižja na D8 u Marini. Projektom se predviđa uređenje kolnih i pješačkih površina te zelenih otoka radi osiguravanja sigurnog odvijanja prometa i kretanja pješaka. U trupu kolnih i pješačkih površina potrebno je položiti javnu rasvjetu i drugu uličnu komunalnu infrastrukturu.

Marina
Izgradnja nerazvrstane ceste ispod D8 u Poljicima
Datum:22.09.2016

Osnovni podaci			Rokovi i trajanje		
1.	Pripadnost projektu		10.	Početak pripreme dokumentacije	01.01.2017
2.	Pripadnost strateškom projektu RH		11.	Završetak pripreme dokumentacije	31.12.2017
3.	Projektni prijedlog	nerazvrstana cesta ,	12.	Početak provedbe	01.01.2018
4.	Gospodarska kategorija	ceste,	13.	Završetak provedbe	31.12.2020
5.	Vrsta ulaganja	ulaganje u zemljište,	14.	Stvarni početak provedbe	
6.	Korisiti od ulaganja	javne potrebe,	15.	Stvarni završetak provedbe	
7.	Razina značaja	lokalni značaj,	16.	Trajanje pripreme u mjesecima	12
8.	Ciljane skupine	svi stanovnici,	17.	Trajanje provedbe u mjesecima	36
9.	Procjenjena vrijednost	3.000.000,00 Kn			

Izgradnja nerazvrstane ceste ispod D8 u Poljicima

18. Opis projekta

Projektom je predviđena izgradnja nerazvrstane ceste kojom će se omogućiti odvijanje prometa u djelu naselja Poljica kao i spajanje već izgrađenih stambenih objekata na postojeću prometnu mrežu. Provedbom projekta riješit će se veći dio prometnih nedostataka u djelu naselja Poljica kao npr. -pristup postojećih stambenih objekata do javnoprometnih površina, -omogućavanje izgradnje novih stambenih i poslovnih objekata u skladu s važećim Prostornim planom, -povećanje sigurnosti prometa izgradnjom sabirne ceste preko koje će se omogućiti prometna povezanost tog djela naselja sa državnom cestom D8, -osiguranje koridora za polaganje instalacija komunalne, energetske i komunikacijske infrastrukture.

Marina
Radna zona Vinovac - izgradnja prometnica i infrastrukture
Datum:22.09.2016

Osnovni podaci			Rokovi i trajanje		
1.	Pripadnost projektu		10.	Početak pripreme dokumentacije	01.01.2016
2.	Pripadnost strateškom projektu RH		11.	Završetak pripreme dokumentacije	31.12.2016
3.	Projektni prijedlog	pristupna cesta ,	12.	Početak provedbe	01.01.2017
4.	Gospodarska kategorija	ceste,	13.	Završetak provedbe	31.12.2019
5.	Vrsta ulaganja	ostala imovina,	14.	Stvarni početak provedbe	
6.	Korisiti od ulaganja	javne potrebe,	15.	Stvarni završetak provedbe	
7.	Razina značaja	lokalni značaj,	16.	Trajanje pripreme u mjesecima	12
8.	Ciljane skupine	svi stanovnici,	17.	Trajanje provedbe u mjesecima	36
9.	Procjenjena vrijednost	12.000.000,00 Kn			

Radna zona Vinovac - izgradnja prometnica i infrastrukture

18. Opis projekta

Projektom je predviđena izgradnja prometnica i infrastrukture unutar radne zone Vinovac sukladno UPU radne zone Vinovac.

Marina
Izgradnja Županijske ceste Marina - Vinišće (Ž6135)
Datum:22.09.2016

Osnovni podaci			Rokovi i trajanje		
1.	Pripadnost projektu		10.	Početak pripreme dokumentacije	01.01.2017
2.	Pripadnost strateškom projektu RH		11.	Završetak pripreme dokumentacije	31.12.2017
3.	Projektni prijedlog	županijska cesta,	12.	Početak provedbe	01.01.2018
4.	Gospodarska kategorija	ceste,	13.	Završetak provedbe	31.12.2020
5.	Vrsta ulaganja	ostala imovina,	14.	Stvarni početak provedbe	
6.	Korisiti od ulaganja	javne potrebe,	15.	Stvarni završetak provedbe	
7.	Razina značaja	lokalni značaj,	16.	Trajanje pripreme u mjesecima	12
8.	Ciljane skupine	svi stanovnici,	17.	Trajanje provedbe u mjesecima	36
9.	Procjenjena vrijednost	15.000.000,00 Kn			

Izgradnja Županijske ceste Marina - Vinišće (Ž6135)**18. Opis projekta**

Projektom je predviđena izgradnja nove trase županijske ceste Marina - Vinišće (Ž6135) sa novim spojem na D8 u Marini (Dolac).

Marina
Cesta „Spoj Općina Marina na A1 (Marina - Rastovac - Vrpolje)“

Datum:22.09.2016

Osnovni podaci			Rokovi i trajanje		
1.	Pripadnost projektu		10.	Početak pripreme dokumentacije	01.01.2017
2.	Pripadnost strateškom projektu RH		11.	Završetak pripreme dokumentacije	31.12.2017
3.	Projektni prijedlog	državna cesta,	12.	Početak provedbe	01.01.2018
4.	Gospodarska kategorija	ceste,	13.	Završetak provedbe	31.12.2020
5.	Vrsta ulaganja	ostala imovina,	14.	Stvarni početak provedbe	
6.	Korisiti od ulaganja	javne potrebe,	15.	Stvarni završetak provedbe	
7.	Razina značaja	lokalni značaj,	16.	Trajanje pripreme u mjesecima	12
8.	Ciljane skupine	svi stanovnici,	17.	Trajanje provedbe u mjesecima	36
9.	Procjenjena vrijednost	20.000.000,00 Kn			

Cesta „Spoj Općina Marina na A1 (Marina - Rastovac - Vrpolje)“

18. Opis projekta

Projektom je predviđena izgradnja spojne ceste Općine Marina na autocestu A1. Cesta se djeli na dvije dionice. Prva dionica od Marine do granice sa Gradom Šibenikom između naselja Vinovac i Vrsno imala bi status županijske ceste. Druga dionica od Vrsnog preko državne ceste D58 (Boraja) do čvora Vrpolje, nalazi se na području Šibenske županije. Ova dionica imala bi status državne ceste.

Marina
Izgradnja križanja i trećeg prometnog traka u naselju Poljica
Datum:28.09.2016

Osnovni podaci			Rokovi i trajanje		
1.	Pripadnost projektu		10.	Početak pripreme dokumentacije	01.01.2016
2.	Pripadnost strateškom projektu RH		11.	Završetak pripreme dokumentacije	31.12.2016
3.	Projektni prijedlog	raskrižje,	12.	Početak provedbe	01.01.2017
4.	Gospodarska kategorija	komunalna infrastruktura,	13.	Završetak provedbe	31.12.2018
5.	Vrsta ulaganja	ostala imovina,	14.	Stvarni početak provedbe	
6.	Korisiti od ulaganja	javne potrebe,	15.	Stvarni završetak provedbe	
7.	Razina značaja	lokalni značaj,	16.	Trajanje pripreme u mjesecima	12
8.	Ciljane skupine	svi stanovnici,	17.	Trajanje provedbe u mjesecima	24
9.	Procjenjena vrijednost	20.000.000,00 Kn			

Izgradnja križanja i trećeg prometnog traka u naselju Poljica

18. Opis projekta

Projektom je predviđena izgradnja križanja i trećeg prometnog traka u naselju Poljica

Marina

Uređenje obalnog pojasa naselja Poljica i šetnice Poljica - Marina

Datum:28.09.2016

Osnovni podaci		Rokovi i trajanje	
1. Pripadnost projektu		10. Početak pripreme dokumentacije	01.01.2016
2. Pripadnost strateškom projektu RH		11. Završetak pripreme dokumentacije	31.12.2016
3. Projektni prijedlog	Šetnica,	12. Početak provedbe	01.01.2017
4. Gospodarska kategorija	prostorno uređenje,	13. Završetak provedbe	31.12.2018
5. Vrsta ulaganja	ulaganje u zemljište,	14. Stvarni početak provedbe	
6. Korisiti od ulaganja	javne potrebe,	15. Stvarni završetak provedbe	
7. Razina značaja	lokalni značaj,	16. Trajanje pripreme u mjesecima	12
8. Ciljane skupine	svi stanovnici,	17. Trajanje provedbe u mjesecima	24
9. Procjenjena vrijednost	20.000.000,00 Kn		

Uređenje obalnog pojasa naselja Poljica i šetnice Poljica - Marina

18. Opis projekta

Projektom se planira izgradnja obalne šetnice između naselja Marina i Poljica sa polaganjem potrebnih infrastrukturnih vodova te uređenjem zelenog pojasa.

Marina
Uređenje obale u Vinišću
Datum:22.09.2016

Osnovni podaci			Rokovi i trajanje		
1.	Pripadnost projektu		10.	Početak pripreme dokumentacije	01.01.2016
2.	Pripadnost strateškom projektu RH		11.	Završetak pripreme dokumentacije	31.12.2016
3.	Projektni prijedlog	Obala,	12.	Početak provedbe	01.01.2017
4.	Gospodarska kategorija	prostorno uređenje,	13.	Završetak provedbe	31.12.2018
5.	Vrsta ulaganja	ostala imovina,	14.	Stvarni početak provedbe	
6.	Korisiti od ulaganja	javne potrebe,	15.	Stvarni završetak provedbe	
7.	Razina značaja	lokalni značaj,	16.	Trajanje pripreme u mjesecima	12
8.	Ciljane skupine	svi stanovnici,	17.	Trajanje provedbe u mjesecima	24
9.	Procjenjena vrijednost	7.000.000,00 Kn			

Uređenje obale u Vinišću

18. Opis projekta

Projektom je predviđeno uređenje obale u Vinišću. Obuhvat se sastoji od prometnice i obalnog pojasa. Na obalnom pojasu se planira izvedba šetnica u kombinaciji sa zelenim pojasom, uređenje plažnog pojasa i sanacija postojećih mulova (uređenje postojećih lučica za vezove domaćeg stanovništva koji su sastavni dio javne luke Vinišće).

Marina
Izgradnja školske sportske dvorane u Marini
Datum:22.09.2016

Osnovni podaci			Rokovi i trajanje		
1.	Pripadnost projektu		10.	Početak pripreme dokumentacije	01.01.2016
2.	Pripadnost strateškom projektu RH		11.	Završetak pripreme dokumentacije	31.12.2016
3.	Projektni prijedlog	sportska dvorana,	12.	Početak provedbe	01.01.2017
4.	Gospodarska kategorija	društvena infrastruktura,	13.	Završetak provedbe	31.12.2020
5.	Vrsta ulaganja	ulaganje u objekt,	14.	Stvarni početak provedbe	
6.	Korisiti od ulaganja	javne potrebe,	15.	Stvarni završetak provedbe	
7.	Razina značaja	lokalni značaj,	16.	Trajanje pripreme u mjesecima	12
8.	Ciljane skupine	osnovnoškolci od 1. do 4. razreda , osnovnoškolci od 5. do 8. razreda ,	17.	Trajanje provedbe u mjesecima	48
9.	Procjenjena vrijednost	10.000.000,00 Kn			

Izgradnja školske sportske dvorane u Marini

18. Opis projekta

Projektom je predviđena izgradnja školske sportske dvorane pored Osnovne škole Ivan Duknović u Marini. Dvorana bi bila višenamjenska te bi osim za ostale javne potrebe u sportu i kulturi.

Marina
Izgradnja dječjeg vrtića u Marini
Datum:22.09.2016

Osnovni podaci			Rokovi i trajanje		
1.	Pripadnost projektu		10.	Početak pripreme dokumentacije	01.01.2016
2.	Pripadnost strateškom projektu RH		11.	Završetak pripreme dokumentacije	31.12.2016
3.	Projektni prijedlog	dječji vrtić,	12.	Početak provedbe	01.01.2017
4.	Gospodarska kategorija	društvena infrastruktura,	13.	Završetak provedbe	31.12.2020
5.	Vrsta ulaganja	ulaganje u objekt,	14.	Stvarni početak provedbe	
6.	Korisiti od ulaganja	javne potrebe,	15.	Stvarni završetak provedbe	
7.	Razina značaja	lokalni značaj,	16.	Trajanje pripreme u mjesecima	12
8.	Ciljane skupine	djeca od 1 do 3 godine , djeca od 3 do 5 godina, predškolska djeca,	17.	Trajanje provedbe u mjesecima	48
9.	Procjenjena vrijednost	4.000.000,00 Kn			

Izgradnja dječjeg vrtića u Marini

18. Opis projekta

Projektom je predviđena izgradnja dječjeg vrtića u Marini sa svim potrebnim sadržajima. Realizacijom ovog projekta riješit će se nedostatak kapaciteta postojećeg dječjeg vrtića te smještaj svih aktivnosti na jednom mjestu.

Marina
Rekonstrukcija mjesnog doma u Rastovcu

Datum:22.09.2016

Osnovni podaci			Rokovi i trajanje		
1.	Pripadnost projektu		10.	Početak pripreme dokumentacije	01.01.2015
2.	Pripadnost strateškom projektu RH		11.	Završetak pripreme dokumentacije	31.12.2015
3.	Projektni prijedlog	Društveni dom/Multimedijalni centar,	12.	Početak provedbe	01.01.2016
4.	Gospodarska kategorija	društvena infrastruktura,	13.	Završetak provedbe	31.12.2017
5.	Vrsta ulaganja	ulaganje u objekt,	14.	Stvarni početak provedbe	
6.	Korisiti od ulaganja	javne potrebe,	15.	Stvarni završetak provedbe	
7.	Razina značaja	lokalni značaj,	16.	Trajanje pripreme u mjesecima	12
8.	Ciljane skupine	svi stanovnici,	17.	Trajanje provedbe u mjesecima	24
9.	Procjenjena vrijednost	200.000,00 Kn			

Rekonstrukcija mjesnog doma u Rastovcu

18. Opis projekta

Planira se dovršetak rekonstrukcije i obnove derutne zgrade mjesnog doma. Omogućavanje društvenih aktivnosti mještana Rastovca. Mogućnost korištenja dijela prostora za potrebe Općine Marina.

Marina
Rekonstrukcija mjesnog doma u Vrsinama
Datum:22.09.2016

Osnovni podaci			Rokovi i trajanje		
1.	Pripadnost projektu		10.	Početak pripreme dokumentacije	01.01.2016
2.	Pripadnost strateškom projektu RH		11.	Završetak pripreme dokumentacije	31.12.2016
3.	Projektni prijedlog	Društveni dom/Multimedijalni centar,	12.	Početak provedbe	01.01.2017
4.	Gospodarska kategorija	društvena infrastruktura,	13.	Završetak provedbe	31.12.2017
5.	Vrsta ulaganja	ulaganje u objekt,	14.	Stvarni početak provedbe	
6.	Korisiti od ulaganja	javne potrebe,	15.	Stvarni završetak provedbe	
7.	Razina značaja	lokalni značaj,	16.	Trajanje pripreme u mjesecima	12
8.	Ciljane skupine	svi stanovnici,	17.	Trajanje provedbe u mjesecima	12
9.	Procjenjena vrijednost	400.000,00 Kn			

Rekonstrukcija mjesnog doma u Vrsinama

18. Opis projekta

Planira se dovršetak rekonstrukcije i obnove derutne zgrade mjesnog doma. Omogućavanje društvenih aktivnosti mještana Rastovca. Mogućnost korištenja dijela prostora za potrebe Općine Marina.

Marina
Vatrogasni dom Marina
Datum:22.09.2016

Osnovni podaci			Rokovi i trajanje		
1.	Pripadnost projektu		10.	Početak pripreme dokumentacije	01.01.2016
2.	Pripadnost strateškom projektu RH		11.	Završetak pripreme dokumentacije	31.12.2016
3.	Projektni prijedlog	zgrada Dobrovoljnog vatrogasnog društva (DVD-a),	12.	Početak provedbe	01.01.2017
4.	Gospodarska kategorija	društvena infrastruktura,	13.	Završetak provedbe	31.12.2018
5.	Vrsta ulaganja	ulaganje u objekt,	14.	Stvarni početak provedbe	
6.	Korisiti od ulaganja	javne potrebe,	15.	Stvarni završetak provedbe	
7.	Razina značaja	lokalni značaj,	16.	Trajanje pripreme u mjesecima	12
8.	Ciljane skupine	vatrogasci,	17.	Trajanje provedbe u mjesecima	24
9.	Procjenjena vrijednost	7.000.000,00 Kn			

Vatrogasni dom Marina

18. Opis projekta

Planira se izgradnja vatrogasnog doma za potrebe DVD-a Marina sa svim potrebnim sadržajima. Podizanje razine protivpožarne zaštite. Izgradnjom vatrogasnog doma riješit će se nedostatak prostora za za smještaj vatrogasne opreme i dežurnog ljudstva kao i prostora za rad DVD-a.

Marina
Sportski centar Gustirna - Ošjak
Datum:22.09.2016

Osnovni podaci			Rokovi i trajanje		
1.	Pripadnost projektu		10.	Početak pripreme dokumentacije	01.01.2016
2.	Pripadnost strateškom projektu RH		11.	Završetak pripreme dokumentacije	31.12.2016
3.	Projektni prijedlog	sportsko-rekreacijski centar ,	12.	Početak provedbe	01.01.2017
4.	Gospodarska kategorija	društvena infrastruktura,	13.	Završetak provedbe	31.12.2020
5.	Vrsta ulaganja	ulaganje u objekt,	14.	Stvarni početak provedbe	
6.	Korisiti od ulaganja	javne potrebe,	15.	Stvarni završetak provedbe	
7.	Razina značaja	lokalni značaj,	16.	Trajanje pripreme u mjesecima	12
8.	Ciljane skupine	svi stanovnici,	17.	Trajanje provedbe u mjesecima	48
9.	Procjenjena vrijednost	20.000.000,00 Kn			

Sportski centar Gustirna - Ošjak**18. Opis projekta**

Projektom se planira: Omogućavanje amaterskog i profesionalnog bavljenja grupnim sportovima (nogomet, košarka, rukomet, odbojka, tenis). Osnivanje nogometnog kluba.

Marina
Izgradnja reciklažnog dvorišta u Radnoj zoni Vinovac
Datum:22.09.2016

Osnovni podaci			Rokovi i trajanje		
1.	Pripadnost projektu		10.	Početak pripreme dokumentacije	01.01.2016
2.	Pripadnost strateškom projektu RH		11.	Završetak pripreme dokumentacije	31.12.2016
3.	Projektni prijedlog	reciklažno dvorište ,	12.	Početak provedbe	01.01.2017
4.	Gospodarska kategorija	zaštita okoliša,	13.	Završetak provedbe	31.12.2019
5.	Vrsta ulaganja	ulaganje u zemljište,	14.	Stvarni početak provedbe	
6.	Korisiti od ulaganja	javne potrebe,	15.	Stvarni završetak provedbe	
7.	Razina značaja	lokalni značaj,	16.	Trajanje pripreme u mjesecima	12
8.	Ciljane skupine	svi stanovnici,	17.	Trajanje provedbe u mjesecima	36
9.	Procjenjena vrijednost	2.000.000,00 Kn			

Izgradnja reciklažnog dvorišta u Radnoj zoni Vinovac

18. Opis projekta

Projektom je predviđena izgradnja reciklažnog dvorišta unutar radne zone Vinovac sukladno UPU radne zone Vinovac.

Marina
Nabava opreme - odvojeno prikupljanje otpada
Datum:22.09.2016

Osnovni podaci			Rokovi i trajanje		
1.	Pripadnost projektu		10.	Početak pripreme dokumentacije	01.01.2016
2.	Pripadnost strateškom projektu RH		11.	Završetak pripreme dokumentacije	31.12.2016
3.	Projektni prijedlog	prikupljanje otpada,	12.	Početak provedbe	01.01.2017
4.	Gospodarska kategorija	zaštita okoliša,	13.	Završetak provedbe	31.12.2019
5.	Vrsta ulaganja	ostala imovina,	14.	Stvarni početak provedbe	
6.	Korisiti od ulaganja	javne potrebe,	15.	Stvarni završetak provedbe	
7.	Razina značaja	lokalni značaj,	16.	Trajanje pripreme u mjesecima	12
8.	Ciljane skupine	svi stanovnici,	17.	Trajanje provedbe u mjesecima	36
9.	Procjenjena vrijednost	200.000,00 Kn			

Nabava opreme - odvojeno prikupljanje otpada**18. Opis projekta**

Nabava komunalne opreme: spremnici, kante, posude, zeleni otoci, polupodzemni i podzemni kontejneri, vrtni komposter i slično, namjenjenih za odvojeno prikupljanje otpada, uključujući i sustav za identifikaciju naplate otpada prema volumenu ili masi, ukoliko se taj sustav uvodi.

Marina
Poticanje energetske učinkovitosti stambenih i poslovnih objekata
Datum:22.09.2016

Osnovni podaci			Rokovi i trajanje		
1.	Pripadnost projektu		10.	Početak pripreme dokumentacije	01.01.2015
2.	Pripadnost strateškom projektu RH		11.	Završetak pripreme dokumentacije	31.12.2015
3.	Projektni prijedlog		12.	Početak provedbe	01.01.2016
4.	Gospodarska kategorija	zaštita okoliša,	13.	Završetak provedbe	31.12.2020
5.	Vrsta ulaganja	ostala imovina,	14.	Stvarni početak provedbe	
6.	Korisiti od ulaganja	javne potrebe,	15.	Stvarni završetak provedbe	
7.	Razina značaja	lokalni značaj,	16.	Trajanje pripreme u mjesecima	12
8.	Ciljane skupine	svi stanovnici,	17.	Trajanje provedbe u mjesecima	60
9.	Procjenjena vrijednost	400.000,00 Kn			

Poticanje energetske učinkovitosti stambenih i poslovnih objekata**18. Opis projekta**

Poticanje projektiranja, gradnje, rekonstrukcije i održavanja energetski učinkovitih privatnih stambenih i poslovnih objekata

Marina

Podrška maslinarima, uljarima i prerađivačima - Zaštita izvornosti, zemljopisnog podrijetla i "tradicionalnog ugleda" maslina i maslinovog ulja na području Općine Marina (službene EU oznake PDO, PGI i TSG)

Datum:22.09.2016

Osnovni podaci			Rokovi i trajanje		
1.	Pripadnost projektu		10.	Početak pripreme dokumentacije	01.01.2016
2.	Pripadnost strateškom projektu RH		11.	Završetak pripreme dokumentacije	31.12.2016
3.	Projektni prijedlog	certifikacija poljoprivrednih proizvoda,	12.	Početak provedbe	01.01.2017
4.	Gospodarska kategorija	poljoprivreda,	13.	Završetak provedbe	31.12.2019
5.	Vrsta ulaganja	ostala imovina,	14.	Stvarni početak provedbe	
6.	Korisiti od ulaganja	javne potrebe,	15.	Stvarni završetak provedbe	
7.	Razina značaja	lokalni značaj,	16.	Trajanje pripreme u mjesecima	12
8.	Ciljane skupine	poljoprivrednici,	17.	Trajanje provedbe u mjesecima	36
9.	Procjenjena vrijednost	200.000,00 Kn			

Podrška maslinarima, uljarima i prerađivačima - Zaštita izvornosti, zemljopisnog podrijetla i "tradicionalnog ugleda" maslina i maslinovog ulja na području Općine Marina (službene EU oznake PDO, PGI i TSG)

18. Opis projekta

Zaštita izvornosti, zemljopisnog podrijetla i "tradicionalnog ugleda" maslina i maslinovog ulja na području Općine Marina pribavljanjem službenih EU oznake PDO, PGI i TSG

Marina

Poticanje u osmišljavanju, razvoju, obogaćivanju i prezentiranju finalnih maslinarskih proizvoda

Datum:22.09.2016

Osnovni podaci			Rokovi i trajanje		
1.	Pripadnost projektu		10.	Početak pripreme dokumentacije	01.01.2016
2.	Pripadnost strateškom projektu RH		11.	Završetak pripreme dokumentacije	31.12.2016
3.	Projektni prijedlog	marketinške aktivnosti u poljoprivredi,	12.	Početak provedbe	01.01.2017
4.	Gospodarska kategorija	poljoprivreda,	13.	Završetak provedbe	31.12.2020
5.	Vrsta ulaganja	ostala imovina,	14.	Stvarni početak provedbe	
6.	Korisiti od ulaganja	javne potrebe,	15.	Stvarni završetak provedbe	
7.	Razina značaja	lokalni značaj,	16.	Trajanje pripreme u mjesecima	12
8.	Ciljane skupine		17.	Trajanje provedbe u mjesecima	48
9.	Procjenjena vrijednost	200.000,00 Kn			

Poticanje u osmišljavanju, razvoju, obogaćivanju i prezentiranju finalnih maslinarskih proizvoda**18. Opis projekta**

Održavanje informativnih i edukativnih radionica za maslinare i uljare na temu razvoja, obogaćivanja i prezentiranja finalnih maslinarskih proizvoda. Informiranje o potencijalu uključivanja u projekt regionalnog Centra kompetencija (CEKOM)

Marina
Poticanje umrežavanja poljoprivrednih proizvođača za bolje pozicioniranje na tržištu
Datum:22.09.2016

Osnovni podaci			Rokovi i trajanje		
1.	Pripadnost projektu		10.	Početak pripreme dokumentacije	01.01.2016
2.	Pripadnost strateškom projektu RH		11.	Završetak pripreme dokumentacije	31.12.2016
3.	Projektni prijedlog	formiranje zadruga i ostali oblici udruživanja u poljoprivredi,	12.	Početak provedbe	01.01.2017
4.	Gospodarska kategorija	poljoprivreda,	13.	Završetak provedbe	31.12.2020
5.	Vrsta ulaganja	ostala imovina,	14.	Stvarni početak provedbe	
6.	Korisiti od ulaganja	javne potrebe,	15.	Stvarni završetak provedbe	
7.	Razina značaja	lokalni značaj,	16.	Trajanje pripreme u mjesecima	12
8.	Ciljane skupine	poljoprivrednici,	17.	Trajanje provedbe u mjesecima	48
9.	Procjenjena vrijednost	100.000,00 Kn			

Poticanje umrežavanja poljoprivrednih proizvođača za bolje pozicioniranje na tržištu**18. Opis projekta**

Uložena sredstva/olakšice za poticanje formiranja maslinarskih klastera

Marina

Podizanje svijesti stanovništva o potrebi održivog korištenja poljoprivrednih resursa i upotrebi zaštitnih sredstava u poljoprivrednoj proizvodnji

Datum:22.09.2016

Osnovni podaci			Rokovi i trajanje		
1.	Pripadnost projektu		10.	Početak pripreme dokumentacije	01.01.2016
2.	Pripadnost strateškom projektu RH		11.	Završetak pripreme dokumentacije	31.12.2016
3.	Projektni prijedlog	plan raspolaganja poljoprivrednim zemljištem,	12.	Početak provedbe	01.01.2017
4.	Gospodarska kategorija	poljoprivreda,	13.	Završetak provedbe	31.12.2020
5.	Vrsta ulaganja	ostala imovina,	14.	Stvarni početak provedbe	
6.	Korisiti od ulaganja	javne potrebe,	15.	Stvarni završetak provedbe	
7.	Razina značaja	lokalni značaj,	16.	Trajanje pripreme u mjesecima	12
8.	Ciljane skupine	svi stanovnici,	17.	Trajanje provedbe u mjesecima	48
9.	Procjenjena vrijednost	100.000,00 Kn			

Podizanje svijesti stanovništva o potrebi održivog korištenja poljoprivrednih resursa i upotrebi zaštitnih sredstava u poljoprivrednoj proizvodnji**18. Opis projekta**

Održavanje informativnih i edukativnih radionica za maslinare i uljare o metodama održivog korištenja poljoprivrednih resursa i upotrebi zaštitnih sredstava u poljoprivrednoj proizvodnji

Marina

Podrška proizvođačima certificiranih i diverzificiranih proizvoda; Općina Marina - sredina ekoloških prehrambenih proizvoda (ekološka proizvodnja prepoznatljivih proizvoda - maslina, smokva, rogač, badem, grožđe...)

Datum:22.09.2016

Osnovni podaci			Rokovi i trajanje		
1.	Pripadnost projektu		10.	Početak pripreme dokumentacije	01.01.2016
2.	Pripadnost strateškom projektu RH		11.	Završetak pripreme dokumentacije	31.12.2016
3.	Projektni prijedlog	certifikacija poljoprivrednih proizvoda,	12.	Početak provedbe	01.01.2017
4.	Gospodarska kategorija	poljoprivreda,	13.	Završetak provedbe	31.12.2020
5.	Vrsta ulaganja	ostala imovina,	14.	Stvarni početak provedbe	
6.	Korisiti od ulaganja	javne potrebe,	15.	Stvarni završetak provedbe	
7.	Razina značaja	lokalni značaj,	16.	Trajanje pripreme u mjesecima	12
8.	Ciljane skupine	poljoprivrednici,	17.	Trajanje provedbe u mjesecima	48
9.	Procjenjena vrijednost	100.000,00 Kn			

Podrška proizvođačima certificiranih i diverzificiranih proizvoda; Općina Marina - sredina ekoloških prehrambenih proizvoda (ekološka proizvodnja prepoznatljivih proizvoda - maslina, smokva, rogač, badem, grožđe...)

18. Opis projekta

Poticanje poljoprivrednika na prelazak na certificiranu ekološku proizvodnju i pribavljanje EU logotipa za ekološke proizvode

Marina

Poticanje tematizacije eno-gastronomske ponude bazirane na domaćim namirnicama (grožđe, maslina, smokva, badem, rogač, riba) i tradiciji

Datum:22.09.2016

Osnovni podaci			Rokovi i trajanje		
1.	Pripadnost projektu		10.	Početak pripreme dokumentacije	01.01.2016
2.	Pripadnost strateškom projektu RH		11.	Završetak pripreme dokumentacije	31.12.2016
3.	Projektni prijedlog		12.	Početak provedbe	01.01.2017
4.	Gospodarska kategorija	turizam,	13.	Završetak provedbe	31.12.2018
5.	Vrsta ulaganja	ulaganje u pravo,	14.	Stvarni početak provedbe	
6.	Korisiti od ulaganja	javne potrebe,	15.	Stvarni završetak provedbe	
7.	Razina značaja		16.	Trajanje pripreme u mjesecima	12
8.	Ciljane skupine		17.	Trajanje provedbe u mjesecima	24
9.	Procjenjena vrijednost	200.000,00 Kn			

Poticanje tematizacije eno-gastronomske ponude bazirane na domaćim namirnicama (grožđe, maslina, smokva, badem, rogač, riba) i tradiciji**18. Opis projekta**

Poticanje uslužnih djelatnosti povezanih s tematiziranom eno-gastronomskom ponudom baziranom na domaćim namirnicama

Marina
Poticanje razvoja kulturno-turističkog proizvodnog portfelja
Datum:22.09.2016

Osnovni podaci			Rokovi i trajanje		
1.	Pripadnost projektu		10.	Početak pripreme dokumentacije	01.01.2016
2.	Pripadnost strateškom projektu RH		11.	Završetak pripreme dokumentacije	31.12.2016
3.	Projektni prijedlog		12.	Početak provedbe	01.01.2017
4.	Gospodarska kategorija	društvena infrastruktura,	13.	Završetak provedbe	31.12.2020
5.	Vrsta ulaganja	ostala imovina,	14.	Stvarni početak provedbe	
6.	Korisiti od ulaganja	javne potrebe,	15.	Stvarni završetak provedbe	
7.	Razina značaja	lokalni značaj,	16.	Trajanje pripreme u mjesecima	12
8.	Ciljane skupine	turisti,	17.	Trajanje provedbe u mjesecima	48
9.	Procjenjena vrijednost	200.000,00 Kn			

Poticanje razvoja kulturno-turističkog proizvodnog portfelja**18. Opis projekta**

Poticanje aktivnosti vezanih za povezivanje proizvoda i kulturnih resursa u cjelokupnu ponudu

Marina
Poticanje razvoja cikloturizma
Datum:22.09.2016

Osnovni podaci			Rokovi i trajanje		
1.	Pripadnost projektu		10.	Početak pripreme dokumentacije	01.01.2015
2.	Pripadnost strateškom projektu RH		11.	Završetak pripreme dokumentacije	31.12.2015
3.	Projektni prijedlog	cikloturizam,	12.	Početak provedbe	01.01.2016
4.	Gospodarska kategorija	turizam,	13.	Završetak provedbe	31.12.2020
5.	Vrsta ulaganja	ostala imovina,	14.	Stvarni početak provedbe	
6.	Korisiti od ulaganja	javne potrebe,	15.	Stvarni završetak provedbe	
7.	Razina značaja	lokalni značaj,	16.	Trajanje pripreme u mjesecima	12
8.	Ciljane skupine	turisti,	17.	Trajanje provedbe u mjesecima	60
9.	Procjenjena vrijednost	200.000,00 Kn			

Poticanje razvoja cikloturizma**18. Opis projekta**

Poticanje uslužnih djelatnosti povezanih s biciklističkim turizmom

Marina
Poticanje razvoja nautičkog turizma
Datum:22.09.2016

Osnovni podaci			Rokovi i trajanje		
1.	Pripadnost projektu		10.	Početak pripreme dokumentacije	01.01.2016
2.	Pripadnost strateškom projektu RH		11.	Završetak pripreme dokumentacije	31.12.2016
3.	Projektni prijedlog	nautički turizam,	12.	Početak provedbe	01.01.2017
4.	Gospodarska kategorija	turizam,	13.	Završetak provedbe	31.12.2020
5.	Vrsta ulaganja	ostala imovina,	14.	Stvarni početak provedbe	
6.	Korisiti od ulaganja	javne potrebe,	15.	Stvarni završetak provedbe	
7.	Razina značaja	lokalni značaj,	16.	Trajanje pripreme u mjesecima	12
8.	Ciljane skupine	turisti,	17.	Trajanje provedbe u mjesecima	48
9.	Procjenjena vrijednost	200.000,00 Kn			

Poticanje razvoja nautičkog turizma

18. Opis projekta

Poticanje uslužnih djelatnosti povezanih s nautičkim turizmom

Marina
Poticanje razvoja plažnog turizma
Datum:22.09.2016

Osnovni podaci			Rokovi i trajanje		
1.	Pripadnost projektu		10.	Početak pripreme dokumentacije	01.01.2015
2.	Pripadnost strateškom projektu RH		11.	Završetak pripreme dokumentacije	31.12.2015
3.	Projektni prijedlog	primorski turizam,	12.	Početak provedbe	01.01.2016
4.	Gospodarska kategorija	turizam,	13.	Završetak provedbe	31.12.2020
5.	Vrsta ulaganja	ulaganje u pravo,	14.	Stvarni početak provedbe	
6.	Korisiti od ulaganja	javne potrebe,	15.	Stvarni završetak provedbe	
7.	Razina značaja	lokalni značaj,	16.	Trajanje pripreme u mjesecima	12
8.	Ciljane skupine	turisti,	17.	Trajanje provedbe u mjesecima	60
9.	Procjenjena vrijednost	100.000,00 Kn			

Poticanje razvoja plažnog turizma**18. Opis projekta**

Poticanje deficitarnih uslužnih djelatnosti povezanih s plažnim turizmom

Marina
Turistički info centar u blizini frekventne prometnice
Datum:22.09.2016

Osnovni podaci			Rokovi i trajanje		
1.	Pripadnost projektu		10.	Početak pripreme dokumentacije	01.01.2016
2.	Pripadnost strateškom projektu RH		11.	Završetak pripreme dokumentacije	31.12.2016
3.	Projektni prijedlog	info-centar,	12.	Početak provedbe	01.01.2017
4.	Gospodarska kategorija	turizam,	13.	Završetak provedbe	31.12.2019
5.	Vrsta ulaganja	ulaganje u objekt,	14.	Stvarni početak provedbe	
6.	Korisiti od ulaganja	javne potrebe,	15.	Stvarni završetak provedbe	
7.	Razina značaja	lokalni značaj,	16.	Trajanje pripreme u mjesecima	12
8.	Ciljane skupine	turisti,	17.	Trajanje provedbe u mjesecima	36
9.	Procjenjena vrijednost	700.000,00 Kn			

Turistički info centar u blizini frekventne prometnice**18. Opis projekta**

Izgrađen turistički info centar u blizini frekventne prometnice

Marina
Unaprjeđenje ključnih kulturno-turističkih atrakcija
Datum:22.09.2016

Osnovni podaci			Rokovi i trajanje		
1.	Pripadnost projektu		10.	Početak pripreme dokumentacije	01.01.2016
2.	Pripadnost strateškom projektu RH		11.	Završetak pripreme dokumentacije	31.12.2016
3.	Projektni prijedlog	kulturno-umjetničko društvo,	12.	Početak provedbe	01.01.2017
4.	Gospodarska kategorija	društvena infrastruktura,	13.	Završetak provedbe	31.12.2020
5.	Vrsta ulaganja		14.	Stvarni početak provedbe	
6.	Korisiti od ulaganja	javne potrebe,	15.	Stvarni završetak provedbe	
7.	Razina značaja	lokalni značaj,	16.	Trajanje pripreme u mjesecima	12
8.	Ciljane skupine	turisti,	17.	Trajanje provedbe u mjesecima	48
9.	Procjenjena vrijednost	400.000,00 Kn			

Unaprjeđenje ključnih kulturno-turističkih atrakcija

18. Opis projekta

Broj identificiranih, uređenih i revitaliziranih kulturno-turističkih atrakcija na području Općine

Marina
Uređenje identificiranih cikloturističkih staza
Datum:22.09.2016

Osnovni podaci			Rokovi i trajanje		
1.	Pripadnost projektu		10.	Početak pripreme dokumentacije	01.01.2015
2.	Pripadnost strateškom projektu RH		11.	Završetak pripreme dokumentacije	31.12.2015
3.	Projektni prijedlog	Staza,	12.	Početak provedbe	01.01.2016
4.	Gospodarska kategorija	turizam,	13.	Završetak provedbe	31.12.2020
5.	Vrsta ulaganja	ostala imovina,	14.	Stvarni početak provedbe	
6.	Korisiti od ulaganja	javne potrebe,	15.	Stvarni završetak provedbe	
7.	Razina značaja	lokalni značaj,	16.	Trajanje pripreme u mjesecima	12
8.	Ciljane skupine	svi stanovnici, turisti,	17.	Trajanje provedbe u mjesecima	60
9.	Procjenjena vrijednost	100.000,00 Kn			

Uređenje identificiranih cikloturističkih staza

18. Opis projekta

Uređenje biciklističkih staza i postavljanje informativnih info tabli

Marina
Unaprjeđenje prihvatnih kapaciteta nautičkog turizma
Datum:22.09.2016

Osnovni podaci			Rokovi i trajanje		
1.	Pripadnost projektu		10.	Početak pripreme dokumentacije	01.01.2016
2.	Pripadnost strateškom projektu RH		11.	Završetak pripreme dokumentacije	31.12.2016
3.	Projektni prijedlog	nautički turizam,	12.	Početak provedbe	01.01.2017
4.	Gospodarska kategorija	turizam,	13.	Završetak provedbe	31.12.2020
5.	Vrsta ulaganja	ostala imovina,	14.	Stvarni početak provedbe	
6.	Korisiti od ulaganja	javne potrebe,	15.	Stvarni završetak provedbe	
7.	Razina značaja	lokalni značaj,	16.	Trajanje pripreme u mjesecima	12
8.	Ciljane skupine	turisti,	17.	Trajanje provedbe u mjesecima	48
9.	Procjenjena vrijednost	400.000,00 Kn			

Unaprjeđenje prihvatnih kapaciteta nautičkog turizma

18. Opis projekta

Saniranje, rekonstrukcija i revitalizacija postojećih luka

Marina

Programsko uređenje plaža i popratnih sadržaja

Datum:22.09.2016

Osnovni podaci			Rokovi i trajanje		
1.	Pripadnost projektu		10.	Početak pripreme dokumentacije	01.01.2015
2.	Pripadnost strateškom projektu RH		11.	Završetak pripreme dokumentacije	31.12.2015
3.	Projektni prijedlog	Plaže,	12.	Početak provedbe	01.01.2016
4.	Gospodarska kategorija	turizam,	13.	Završetak provedbe	31.12.2020
5.	Vrsta ulaganja	ulaganje u zemljište,	14.	Stvarni početak provedbe	
6.	Korisiti od ulaganja	javne potrebe,	15.	Stvarni završetak provedbe	
7.	Razina značaja	lokalni značaj,	16.	Trajanje pripreme u mjesecima	12
8.	Ciljane skupine	turisti, svi stanovnici,	17.	Trajanje provedbe u mjesecima	60
9.	Procjenjena vrijednost	250.000,00 Kn			

Programsko uređenje plaža i popratnih sadržaja**18. Opis projekta**

Uređenje plaža raznolikim prostorno-funkcionalnim sadržajima, uređenje pristupnih putova do plaža i parkirnog prostora

Marina

Maslinarski putovi Općine Marina (info table, elektro-vozila za razgledavanje, kamene klupice i koševi, kamene kućice/štanovi za degustiranje, tradicija i povijest maslinarstva)

Datum:22.09.2016

Osnovni podaci			Rokovi i trajanje		
1.	Pripadnost projektu		10.	Početak pripreme dokumentacije	01.01.2016
2.	Pripadnost strateškom projektu RH		11.	Završetak pripreme dokumentacije	31.12.2016
3.	Projektни prijedlog	marketinške aktivnosti u poljoprivredi,	12.	Početak provedbe	01.01.2017
4.	Gospodarska kategorija	poljoprivreda,	13.	Završetak provedbe	31.12.2020
5.	Vrsta ulaganja	ostala imovina,	14.	Stvarni početak provedbe	
6.	Korisiti od ulaganja	javne potrebe,	15.	Stvarni završetak provedbe	
7.	Razina značaja	državni značaj,	16.	Trajanje pripreme u mjesecima	12
8.	Ciljane skupine	turisti,	17.	Trajanje provedbe u mjesecima	48
9.	Procjenjena vrijednost	250.000,00 Kn			

Maslinarski putovi Općine Marina (info table, elektro-vozila za razgledavanje, kamene klupice i koševi, kamene kućice/šandovi za degustiranje, tradicija i povijest maslinarstva)**18. Opis projekta**

Uređenje tematskih maslinarskih putova, postavljanje info tabli, kamenih klupica, koševa i kamenih kućica/šandova, pribavljanje elektro-vozila za razgledavanje

Marina

Difuzni muzej maslinarstva Općine Marina (očuvani eksponati, tradicionalne metode izrade ulja i dr.)

Datum:22.09.2016

Osnovni podaci			Rokovi i trajanje		
1.	Pripadnost projektu		10.	Početak pripreme dokumentacije	01.01.2016
2.	Pripadnost strateškom projektu RH		11.	Završetak pripreme dokumentacije	31.12.2016
3.	Projektni prijedlog	muzej ,	12.	Početak provedbe	01.01.2017
4.	Gospodarska kategorija	društvena infrastruktura,	13.	Završetak provedbe	31.12.2019
5.	Vrsta ulaganja	ulaganje u pravo,	14.	Stvarni početak provedbe	
6.	Korisiti od ulaganja	javne potrebe,	15.	Stvarni završetak provedbe	
7.	Razina značaja	lokalni značaj,	16.	Trajanje pripreme u mjesecima	12
8.	Ciljane skupine	turisti, svi stanovnici,	17.	Trajanje provedbe u mjesecima	36
9.	Procjenjena vrijednost	250.000,00 Kn			

Difuzni muzej maslinarstva Općine Marina (očuvani eksponati, tradicionalne metode izrade ulja i dr.)**18. Opis projekta**

Identificiranje i uključanje agroturističkih područja i poljoprivrednih gospodarstava u difuzni Muzej maslinarstva Općine Marina. Uređenje i otvaranje difuznog Muzeja maslinarstva Općine Marina

Marina
Dani maslinovog ulja u Općini Marina (promocija proizvoda od maslinovog ulja)

Datum:22.09.2016

Osnovni podaci			Rokovi i trajanje		
1.	Pripadnost projektu		10.	Početak pripreme dokumentacije	01.01.2016
2.	Pripadnost strateškom projektu RH		11.	Završetak pripreme dokumentacije	31.12.2016
3.	Projektni prijedlog	marketinške aktivnosti u poljoprivredi,	12.	Početak provedbe	01.01.2017
4.	Gospodarska kategorija	poljoprivreda,	13.	Završetak provedbe	31.12.2020
5.	Vrsta ulaganja	ostala imovina,	14.	Stvarni početak provedbe	
6.	Korisiti od ulaganja	javne potrebe,	15.	Stvarni završetak provedbe	
7.	Razina značaja	lokalni značaj,	16.	Trajanje pripreme u mjesecima	12
8.	Ciljane skupine	svi stanovnici, turisti,	17.	Trajanje provedbe u mjesecima	48
9.	Procjenjena vrijednost	200.000,00 Kn			

Dani maslinovog ulja u Općini Marina (promocija proizvoda od maslinovog ulja)**18. Opis projekta**

Pokretanje turističkih manifestacija povezanih sa maslinarstvom

Marina
Poticanje pojedinačnih projekata etno maslinarskih kuća
Datum:22.09.2016

Osnovni podaci			Rokovi i trajanje		
1.	Pripadnost projektu		10.	Početak pripreme dokumentacije	01.01.2016
2.	Pripadnost strateškom projektu RH		11.	Završetak pripreme dokumentacije	31.12.2016
3.	Projektni prijedlog	formiranje centara i različiti oblici udruživanja u turizmu,	12.	Početak provedbe	01.01.2017
4.	Gospodarska kategorija	turizam,	13.	Završetak provedbe	31.12.2020
5.	Vrsta ulaganja	ostala imovina,	14.	Stvarni početak provedbe	
6.	Korisiti od ulaganja	javne potrebe,	15.	Stvarni završetak provedbe	
7.	Razina značaja	lokalni značaj,	16.	Trajanje pripreme u mjesecima	12
8.	Ciljane skupine	turisti,	17.	Trajanje provedbe u mjesecima	48
9.	Procjenjena vrijednost	100.000,00 Kn			

Poticanje pojedinačnih projekata etno maslinarskih kuća**18. Opis projekta**

Poticanje pojedinačnih projekata etno maslinarskih kuća na području Općine Marina

Popis svih projekata

Kreirano dana:

28.09.2016.

R.br.	Naziv projekta	Vrijednost
1.	Južni spoj vodopskrbnog sustava Općine Marina sa sustavom Šibenik u naselju Dvornice	60.000.000,00 Kn
2.	Izgradnja kanalizacijskog sustava Vinišće	46.000.000,00 Kn
3.	Vodoopskrba zagorskog dijela Općine Marina (naselja Mitlo, Blizna Donja i Blizna Gornja)	30.000.000,00 Kn
4.	Izgradnja kanalizacijskog sustava Marina	25.000.000,00 Kn
5.	Sportski centar Gustirna - Ošjak	20.000.000,00 Kn
6.	Uređenje obalnog pojasa naselja Poljica i šetnice Poljica - Marina	20.000.000,00 Kn
7.	Cesta „Spoj Općina Marina na A1 (Marina - Rastovac - Vrpolje)“	20.000.000,00 Kn
8.	Izgradnja križanja i trećeg prometnog traka u naselju Poljica	20.000.000,00 Kn
9.	Izgradnja Županijske ceste Marina - Vinišće (Ž6135)	15.000.000,00 Kn
10.	Radna zona Vinovac - izgradnja prometnica i infrastrukture	12.000.000,00 Kn
11.	Izgradnja školske sportske dvorane u Marini	10.000.000,00 Kn
12.	Izgradnja nerazvrstane ceste „Ulica Podomir sa priključkom na županijsku cestu“ (zaobilaznica Marine)	8.000.000,00 Kn
13.	Izgradnja vodovoda za naselje Sevid	7.500.000,00 Kn
14.	Izgradnja nogostupa i javne rasvjete uz D8 u naselju Poljica	7.250.000,00 Kn
15.	Vatrogasni dom Marina	7.000.000,00 Kn
16.	Uređenje obale u Vinišću	7.000.000,00 Kn
17.	Izgradnja dječjeg vrtića u Marini	4.000.000,00 Kn
18.	Izgradnja nerazvrstane ceste ispod D8 u Poljicima	3.000.000,00 Kn
19.	Rekonstrukcija raskrižja na D8 u Marini	2.500.000,00 Kn
20.	Izgradnja reciklažnog dvorišta u Radnoj zoni Vinovac	2.000.000,00 Kn
21.	Turistički info centar u blizini frekventne prometnice	700.000,00 Kn
22.	Rekonstrukcija mjesnog doma u Vrsinama	400.000,00 Kn
23.	Poticanje energetske učinkovitosti stambenih i poslovnih objekata	400.000,00 Kn
24.	Unaprjeđenje ključnih kulturno-turističkih atrakcija	400.000,00 Kn
25.	Unaprjeđenje prihvatnih kapaciteta nautičkog turizma	400.000,00 Kn

R.br.	Naziv projekta	Vrijednost
26.	Difuzni muzej maslinarstva Općine Marina (očuvani eksponati, tradicionalne metode izrade ulja i dr.)	250.000,00 Kn
27.	Programsko uređenje plaža i popratnih sadržaja	250.000,00 Kn
28.	Maslinarski putovi Općine Marina (info table, elektro-vozila za razgledavanje, kamene klupice i koševi, kamene kućice/šta	250.000,00 Kn
29.	Rekonstrukcija mjesnog doma u Rastovcu	200.000,00 Kn
30.	Nabava opreme - odvojeno prikupljanje otpada	200.000,00 Kn
31.	Poticanje tematizacije eno-gastronomske ponude bazirane na domaćim namirnicama (grožđe, maslina, smokva, badem, rogač, rib	200.000,00 Kn
32.	Podrška maslinarima, uljarima i prerađivačima - Zaštita izvornosti, zemljopisnog podrijetla i "tradicionalnog ugleda" mas	200.000,00 Kn
33.	Dani maslinovog ulja u Općini Marina (promocija proizvoda od maslinovog ulja)	200.000,00 Kn
34.	Poticanje razvoja nautičkog turizma	200.000,00 Kn
35.	Poticanje razvoja cikloturizma	200.000,00 Kn
36.	Poticanje razvoja kulturno-turističkog proizvodnog portfelja	200.000,00 Kn
37.	Poticanje u osmišljavanju, razvoju, obogaćivanju i prezentiranju finalnih maslinarskih proizvoda	200.000,00 Kn
38.	Uređenje identificiranih cikloturističkih staza	100.000,00 Kn
39.	Poticanje razvoja plažnog turizma	100.000,00 Kn
40.	Podrška proizvođačima certificiranih i diverzificiranih proizvoda; Općina Marina - sredina ekoloških prehrambenih proizv	100.000,00 Kn
41.	Poticanje pojedinačnih projekata etno maslinarskih kuća	100.000,00 Kn
42.	Poticanje umrežavanja poljoprivrednih proizvođača za bolje pozicioniranje na tržištu	100.000,00 Kn
43.	Podizanje svijesti stanovništva o potrebi održivog korištenja poljoprivrednih resursa i upotrebi zaštitnih sredstava u pol	100.000,00 Kn
Ukupna proc. vrijednost		331.700.000,00 Kn

