



**Strateška procjena utjecaja na okoliš
II. Izmjena i dopuna Prostornog plana
uređenja Općine Marina
- NE-TEHNIČKI SAŽETAK –
(Radna verzija)**





**Strateška procjena utjecaja na okoliš II. Izmjena i dopuna
Prostornog plana uređenja Općine Marina
NE-TEHNIČKI SAŽETAK
(Radna verzija)**

Naručitelj:	Općina Marina
PREDMET:	Strateška procjena utjecaja na okoliš II. Izmjena i dopuna Prostornog plana uređenja Općine Marina - NE-TEHNIČKI SAŽETAK- (Radna verzija)
Izrađivač:	Zeleni servis d.o.o., Split
Broj projekta:	2 / 2017 - 1
Voditelj izrade:	Boška Matošić, dipl. ing. kem. teh. Tel: 021 / 325 - 196 <i>Boška Matošić</i>
Voditelj poglavlja Glavne ocjene:	Dr. sc. Natalija Pavlus, mag. biol. <i>Natalija</i>
Suradnici:	Mihael Drakšić, mag. oecol. <i>Mihael Drakšić</i>
	Marin Perčić, dipl. ing. biol. i ekol. mora <i>Marin Perčić</i>
	Nela Sinjkević, mag. biol. et oecol. mar. <i>Nela Sinjkević</i>
	Ana Ptiček, mag. oecol. <i>Ptiček</i>
	Smiljana Blažević dipl. iur. <i>Smiljana Blažević</i>
Vanjski suradnik:	Mario Pezelj, mag. ing. arh. Arheo d.o.o. <i>Mario Pezelj</i>
Direktorica:	Smiljana Blažević dipl. iur. <i>Smiljana Blažević</i>
Datum izrade:	Split, veljača, 2017.

MP

ZELENI SERVIS d.o.o. – pridržava sva neprenesena prava
*ZELENI SERVIS d.o.o. nositelj je neprenesenih autorskih prava sadržaja ove dokumentacije prema članku 5. Zakona o autorskom pravu i srodnim pravima RH (NN 167/03). Zabranjeno je svako neovlašteno korištenje ovog autorskog djela, a napose umnožavanje, objavljivanje, davanje dobivenih podataka na uporabu trećim osobama kao i uporaba istih osim za svrhu sukladno ugovoru između **Naručitelja i Zelenog servisa.***



**Strateška procjena utjecaja na okoliš II. Izmjena i dopuna
Prostornog plana uređenja Općine Marina
NE-TEHNIČKI SAŽETAK
(Radna verzija)**

SADRŽAJ:

1	UVOD.....	4
2	PREGLED SADRŽAJA I GLAVNIH CILJEVA IZRADE II. IDPPU OPĆINE MARINA I ODNOSA S DRUGIM ODGOVARAJUĆIM PLANOVIMA ILI PROGRAMIMA	5
2.1	Nacrt prijedloga II. Izmjene i dopune PPU Općine Marina	6
2.1.1	Nova trasa dalekovoda 400 kV - usklađenje s PPSDŽ	7
2.1.2	Uvrštenje turističke zone T2 Lisičine - usklađenje s PPSDŽ.....	7
2.1.3	Sportsko-rekreacijska zona Svinca- unutar GP naselja	9
2.1.4	Uvrštenje površina uzgajališta (akvakultura) Kluda i Kobiljak- usklađenje s PPSDŽ.....	10
2.1.5	Morska luka za posebne namjene-LN nautički turizam u Vinišću - usklađenje s PPSDŽ.....	11
2.1.6	Trasa planiranog vodovoda od Vinišća prema Velom i Malom Drveniku.....	12
2.1.7	Osobito vrijedan predjel- prirodni krajobraz (Rt Artatur).....	13
2.1.8	Novo groblje u Marini.....	14
2.1.9	Proširenje plaže u Marini i Sevidu na moru.....	15
2.1.10	Planiranje benzinske postaje.....	16
2.1.11	Uvrštenje zone ugostiteljsko-turističke namjene Ošljak u naselju Pozorac - sukladno PPSDŽ.....	16
2.1.12	Izmjene građevinskih područja u svim naseljima unutar iste površine.....	17
2.1.13	Proširenje građevinskog područja u Sevidu na moru za cca. 6,5 ha	18
2.1.14	Izmjena granica luke nautičkog turizma Agana s PPSDŽ.....	19
2.2	Odnos II. IDPPU Općine Marina s drugim odgovarajućim planovima i programima	20
2.3	Odnos II. ID PPU Općine Marina s Prostornim planom Splitsko- dalmatinske županije i prostornim planovima uređenja jedinica lokalne samouprave s kojima Općina Marina graniči	27
3	POSTOJEĆI OKOLIŠNI PROBLEMI I MOGUĆI RAZVOJ OKOLIŠA BEZ PROVEDBE	29
3.1	Kvaliteta zraka.....	29
3.2	Krajobraz	29
3.3	Tlo i poljoprivreda.....	29
3.4	Šumarstvo	30
3.5	Lovstvo	30
3.6	Vode	30
3.7	More	31
3.8	Flora, fauna, ekološka mreža i zaštićena područja.....	31
3.9	Stanovništvo i zdravlje ljudi	32
3.10	Kulturno-povijesna baština	32
3.11	Infrastruktura	32
3.12	Gospodarenje otpadom	34
4	UTJECAJI PROVEDBE II. IZMJENA I DOPUNA PROSTORNOG PLANA UREĐENJA OPĆINE MARINA	35
5	GLAVNA OCJENA PRIHVATLJIVOSTI ZA EKOLOŠKU MREŽU.....	38
5.1	Prijedlog mjera ublažavanja negativnih utjecaja na ekološku mrežu i program praćenja ekološke mreže.....	39
6	MJERE ZAŠTITE OKOLIŠA I PROGRAM PRAĆENJA STANJA OKOLIŠA	42
6.1	Prijedlozi mjera / smjernica za ublažavanje utjecaja na okoliš.....	42
6.2	Program praćenja stanja okoliša	45
7	VARIJANTNA RJEŠENJA ZAHVATA.....	45
8	IZVORI PODATAKA	46
9	POPIS PROPISA	47
10	PRILOZI.....	48



1 UVOD

Strateška procjena utjecaja na okoliš (u daljnjem tekstu SPUO) je postupak kojim se procjenjuju vjerojatno značajni utjecaji na okoliš koji mogu nastati provedbom strategije, plana ili programa. Provedba postupka strateške procjene definirana je Zakonom o zaštiti okoliša („Narodne novine“, br. 80/13, 153/13 i 78/15) i Uredbom o strateškoj procjeni utjecaja plana i programa na okoliš („Narodne novine“, br. 03/17), u daljnjem tekstu Uredba.

Ova strateška studija određuje, opisuje i procjenjuje očekivane značajne učinke na okoliš koje može uzrokovati provedba **II. Izmjena i dopuna Prostornog plana uređenja Općine Marina** (u daljnjem tekstu ID PPU).

Općina Marina je nositelj izrade i donošenja ID PPU-a, a ujedno i tijelo nadležno za provedbu postupka strateške procjene ID PPU-a te je donesena Odluka o izradi (objavljena u „Službenom glasniku Općine Marina“, br. 17/2015)¹. Izrađivač ID PPU-a je tvrtka ARHEO d.o.o. iz Zagreba.

Na osnovu mišljenja nadležnog tijela, Upravnog odjela za komunalne poslove, komunalnu infrastrukturu i zaštitu okoliša² (Klasa: 351-01/16-01/0431, Ur. broj: 2181/1-10-16-3 od 10. listopada 2016.) potrebno je provesti postupak strateške procjene utjecaja II. Izmjena i dopuna PPU Općine Marina.

Nadležno tijelo, Uprava za zaštitu prirode, Ministarstvo zaštite okoliša i energetike donijelo je Rješenje prema kojem je za II. Izmjene i dopune PPU Općine Marina obavezna provedba Glavne ocjene prihvatljivosti za ekološku mrežu³ (Klasa: UP/I-612-07/16-71/631, Ur. broj: 517-07-2-2-16-6 od 19. prosinca 2016.). Postupak Glavne ocjene prihvatljivosti II. ID PPU provesti će se u sklopu postupka SPUO i obraditi u ovoj strateškoj studiji.

Općina Marina je donijela Odluku o započinjanju postupka strateške procjene utjecaja na okoliš II. Izmjena i dopuna Prostornog plana uređenja Općine Marina⁴. (Klasa: 350-02/15-20/12, Ur. broj: 2184/02-03/01-16-263), koja je objavljena u „Službenom glasniku Općine Marina“, br. 31/16).

Na internetskim stranicama Općine Marina objavljena je Informacija o započinjanju postupka strateške procjene te je objavljen je Poziv za uključivanje javnosti u svrhu određivanja sadržaja strateške studije⁵ (Klasa: 350-02/15-20/12, Ur. broj: 2184/02-02/01-16-266, od 28. prosinca

¹ Prilog 1. – Odluka o izradi II. Izmjena i dopuna Prostornog plana uređenja Općine Marina

² Prilog 2. – Mišljenje o potrebi provedbe postupka strateške procjene II. Izmjena i dopuna Prostornog plana uređenja Općine Marina

³ Prilog 3. – Rješenje o prihvatljivosti II. Izmjena i dopuna Prostornog plana uređenja Općine Marina za ekološku mrežu

⁴ Prilog 4. – Odluka o započinjanju postupka strateške procjene utjecaja na okoliša II. Izmjena i dopuna Prostornog plana uređenja Općine Marina

⁵ Prilog 5. – Poziv za uključivanje javnosti u određivanje sadržaja strateške studije



**Strateška procjena utjecaja na okoliš II. Izmjena i dopuna
Prostornog plana uređenja Općine Marina
NE-TEHNIČKI SAŽETAK
(Radna verzija)**

2016. godine), nakon čega je nadležno tijelo donijelo Odluku o sadržaju strateške studije⁶ (Klasa: 350-02/15-20/12, Ur. broj: 2184/02-03/01-17-282, od 06. veljače 2017. godine).

U roku od osam dana od dana donošenja Odluke o sadržaju strateške studije, odabran je ovlaštenik Zeleni servis d.o.o. te mu je dostavljena odluka o sadržaju strateške studije i nacrt prijedloga II. ID PPU Općine Marina koji je razmatran u nastavku.

2 PREGLED SADRŽAJA I GLAVNIH CILJEVA IZRADE II. IDPPU OPĆINE MARINA I ODNOSA S DRUGIM ODGOVARAJUĆIM PLANOVIMA ILI PROGRAMIMA

Svrha i opći cilj te programska polazišta II. ID PPU Općine Marina je osiguravanje razvoja Općine na načelima održivog razvoja. Ovaj cilj će se ostvarivati na način da se propiše, omogući i potiče:

- Prostorni razvoj zasnovan na demografskom razvitku koji se temelji na prirodnom priraštaju stanovništva, doseljavanju i povratku stanovnika, uspostavi ravnoteže između takvog demografskog razvitka i prostornog razvoja Općine,
- Zaštita vrijednih područja, posebno obalnog pojasa sa otočićima, ugroženih dijelova prirode, arheoloških i spomeničkih zona i lokaliteta, te vrijednih krajolika,
- Gospodarski razvoj zasnovan na turizmu, poljoprivredi te industriji sa čistim tehnologijama, proizvodnim pogonima manjeg kapaciteta (mala i srednja poduzeća) i značajnom udjelu servisnih djelatnosti,
- Osiguranje prostora i lokacija za infrastrukturne i ostale objekte i sadržaje državnog i županijskog značaja u skladu sa realnim potrebama,
- Ustanovljenje planskih kriterija i mjera koje će potaknuti povezivanje obalnog područja Općine sa zaleđem i osiguravanje jednakomjernog razvoja cijelog prostora Općine te pritom nastojati sačuvati specifične značajke i identitet pojedinih naselja.

Izrada Izmjena i dopuna PPU Općine Marina jednim dijelom je inicirana od strane stanovnika Općine Marina, što je sukladno odredbi čl. 85. st. 1. Zakona o prostornom uređenju („Narodne novine“, br. 153/13), a odnosi se na sljedeće:

- usklađenje s Prostornim planom uređenja Splitsko-Dalmatinske županije,
- izmjenu granica građevinskog područja naselja u skladu sa zahtjevima građana te mogućnostima proizašlim iz Zakona o prostornom uređenju („Narodne novine“ br. 153/13) i Prostornog plana Splitsko-dalmatinske županije,
- usklađenje sa Zakonom o prostornom uređenju („Narodne novine“ br. 153/13),
- revizija granica šuma i šumskog područja,
- revizija granica područja zaštićene prirodne baštine,
- planiranje lokacije za novo groblje u Marini,

⁶ Prilog 6. – Odluka o sadržaju strateške studije za II. Izmjene i dopune Prostornog plana uređenja Općine Marina



**Strateška procjena utjecaja na okoliš II. Izmjena i dopuna
Prostornog plana uređenja Općine Marina
NE-TEHNIČKI SAŽETAK
(Radna verzija)**

- planiranje novih i izmjena granica postojećih zona gospodarske namjere u skladu s mogućnostima proizašlim iz Zakona o prostornom uređenju („Narodne novine“ br. 153/13) i Prostornog plana uređenja Splitsko-dalmatinske županije,
- uskladiti odnos izgrađenih i neizgrađenih građevinskih područja naselja sa stanjem na terenu,
- usklađenje sa zahtjevima i podacima nadležnih tijela iz čl. 90 Zakona o prostornom uređenju („Narodne novine“ br. 153/13).

2.1 Nacrt prijedloga II. Izmjene i dopune PPU Općine Marina

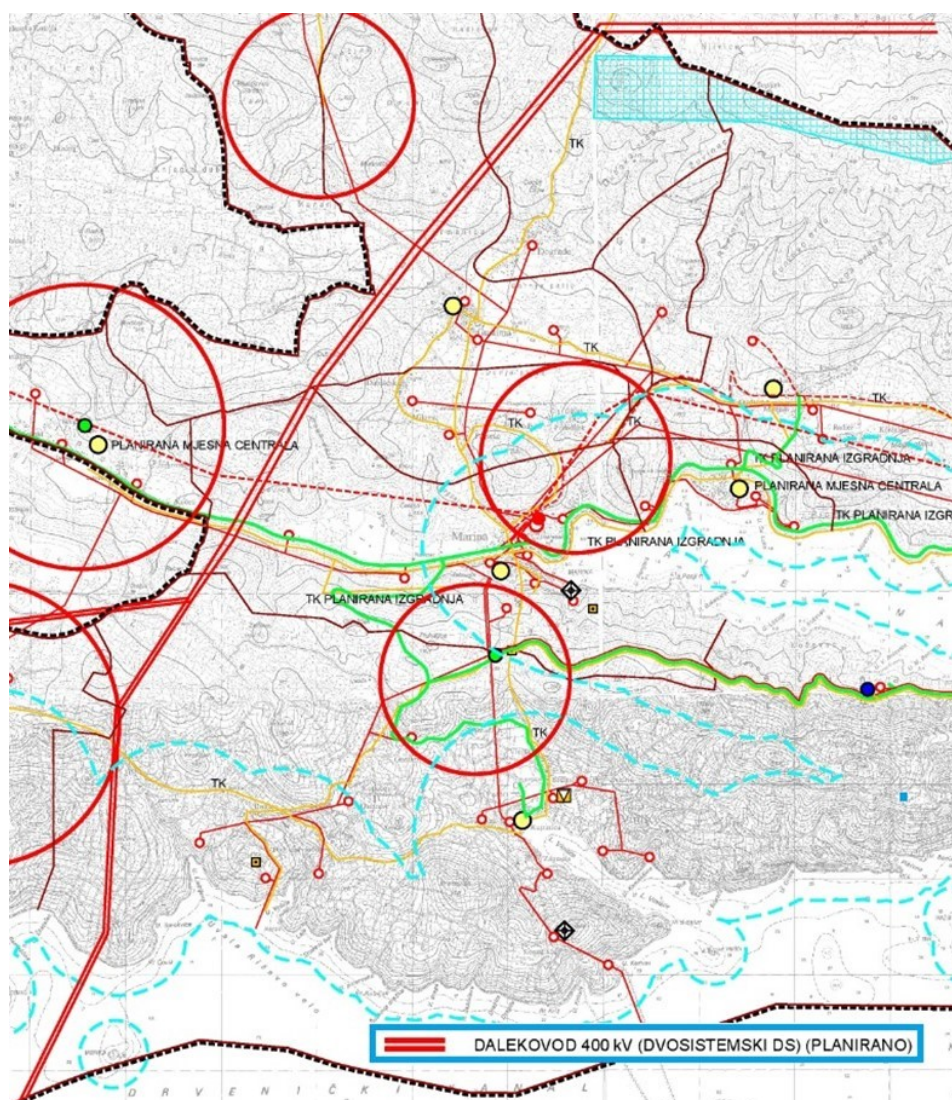
Nacrt II. izmjena i dopuna Prostornog plana uređenja Općine Marina odnosi se na slijedeće:

- 1) Izmjena trase dalekovoda 400 kV – usklađenje s PPSDŽ;
- 2) Uvrštenje turističke zone T2 Lisičine - usklađenje s PPSDŽ;
- 3) Sportsko-rekreacijska zona Svinca unutar GP naselja;
- 4) Uvrštenje površina uzgajališta (akvakultura) Kluda i Kobiljak - usklađenje s PPSDŽ;
- 5) Morska luka za posebne namjene- LN nautički turizam u Vinišću - usklađenje s PPSDŽ;
- 6) Trasa planiranog vodovoda od Vinišća prema Velom i Malom Drveniku;
- 7) Osobito vrijedan predjel - prirodni krajobraz (Rt Artatur);
- 8) Novo groblje u Marini;
- 9) Proširenje plaže u Marini i Sevidu na moru;
- 10) Planiranje benzinske postaje;
- 11) Uvrštenje zone ugostiteljsko-turističke namjene Ošljak u naselju Pozorac – usklađenje s PPSDŽ;
- 12) Izmjene građevinskih područja u svim naseljima unutar iste površine;
- 13) Proširenje građevinskog područja u Sevidu na moru za cca 6,5 ha;
- 14) Izmjena granica luke nautičkog turizma Agana – usklađenje s PPSDŽ.



2.1.1 Nova trasa dalekovoda 400 kV - usklađenje s PPSDŽ

Prostornim planom SDŽ planirana je trasa dalekovoda 2x400 kV za priključenje potencijalne termoelektrane Turski Bok. II. ID PPUO Marina trasa dalekovoda na području Općine se usklađuje sa trasom planiranom PPSDŽ. Trasa će prelaziti preko većeg dijela Općine u smjeru sjever-jug. Planirani dalekovod 2x 400kV je građevina od državne važnosti.



Slika 2.1.1.-1.: Trasa dalekovoda 400 kV

2.1.2 Uvrštenje turističke zone T2 Lisičine - usklađenje s PPSDŽ

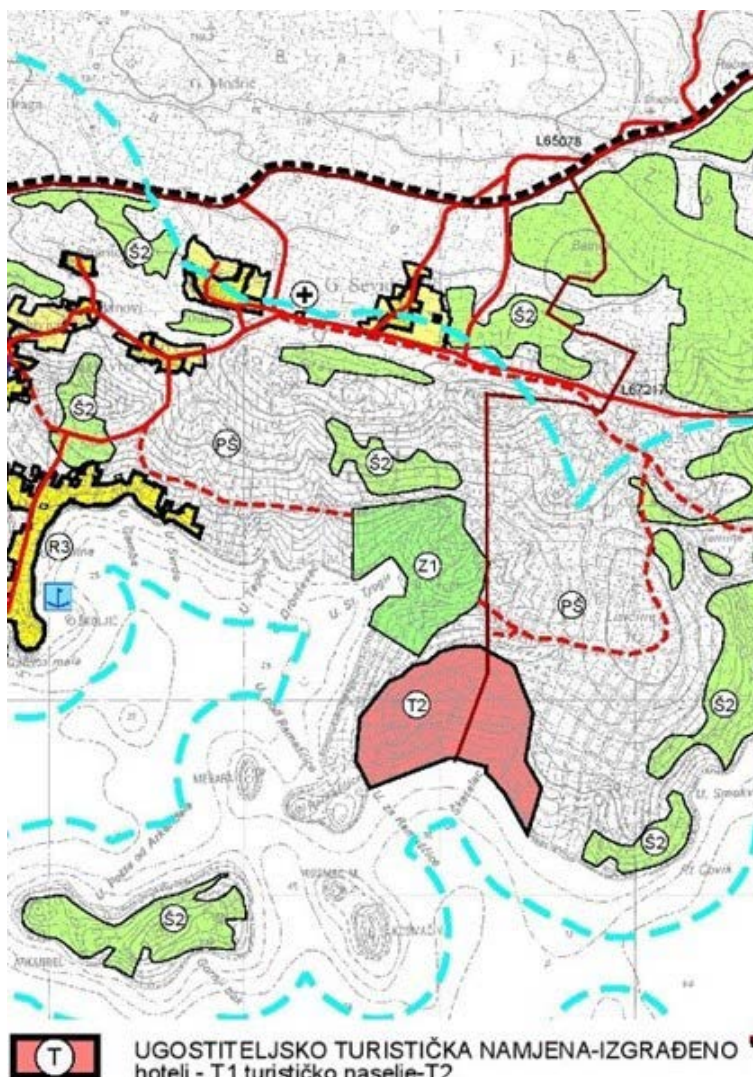
Izmjenama i dopunama Prostornog plana Općine Marina određene su površine ugostiteljsko-turističke namjene izvan naselja.



**Strateška procjena utjecaja na okoliš II. Izmjena i dopuna
Prostornog plana uređenja Općine Marina
NE-TEHNIČKI SAŽETAK
(Radna verzija)**

Tablica 2.1.2.-1.: Površine ugostiteljsko-turističke namjene izvan naselja

Naselje	Naziv	Vrsta	Kapacitet	Površina (ha)	ZOP
Vinišće	Vela Borovica	T1-hoteli	1.200 kreveta	18	Unutar prostora ograničenja ZOP-a
Sevid / Vinišće	Lisičine	T2-turističko naselje	2.220 kreveta	50	Unutar prostora ograničenja ZOP-a
Pozorac	Ošljak	T2-turističko naselje	200 kreveta	6	<50% izvan prostora ograničenja ZOP-a



Slika 2.1.2.-1.: Turistička zona Lisičine

Izdvojeno građevinsko područje ugostiteljsko-turističke namjene - T2 turističko naselje Lisičine, planirati će se na način da smještajne građevine i prateći sadržaji (otvoreni športski, rekreacijski, ugostiteljski, trgovački, uslužni, zabavni i sl.) budu više kategorije (4 i 5 zvjezdica).

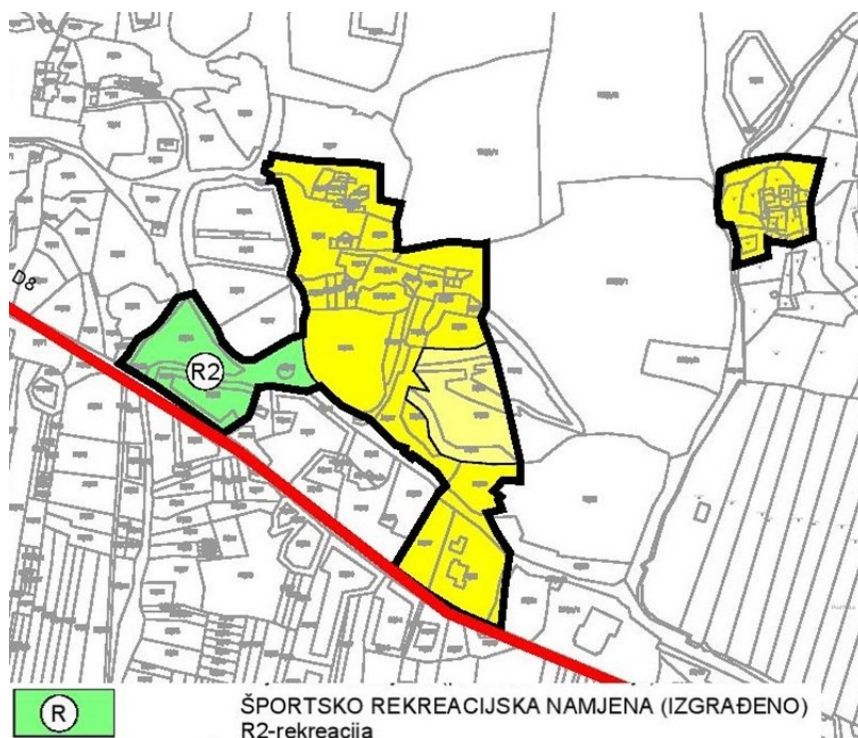


Smještajne građevine planiraju se izvan pojasa od najmanje 100 m od obale crte mora. Ukoliko budu postojali prostorni i prirodni uvjeti, u sklopu turističkog naselja mogu se planirati i graditi privezi za brodove. Broj vezova može biti do 20% smještajnog kapaciteta, pri čemu se mora sačuvati postojeća kvaliteta obale i mora.

2.1.3 Sportsko-rekreacijska zona Svinca- unutar GP naselja

Djelomično izgrađena zona sportsko-rekreacijske namjene R2, unutar građevinskog područja naselja Svinca, planirana je uz državnu cestu D8, površine cca 0,7 ha. Dozvoljava se gradnja otvorenih sportskih terena s pratećim građevinama (svlačionice, klupske prostorije, ugostiteljski sadržaji, gledališta, tribine, garaže) i sportske dvorane u skladu sa slijedećim lokacijskim uvjetima:

- Najveći dozvoljeni koeficijent izgrađenosti čestice (kig) je 0,2
- Najveći dozvoljeni koeficijent iskoristivosti čestice (kis) je 0,4
- Najveća dozvoljena visina građevine je 18 m
- Respektirati i sačuvati postojeće kvalitetno zelenilo.



Slika 2.1.3.-1.: Sportsko-rekreacijska zona (R2) Svinca



2.1.4 Uvrštenje površina uzgajališta (akvakultura) Kluda i Kobiljak- usklađenje s PPSDŽ

Tablica 2.1.4.-1.: Zone uzgajališta akvakulture predviđene na području Općine Marina

Vrsta zone	1	2	3
Ime	Stipan Jaz	Kobiljak	Kluda
Glavna uzgojna vrsta	Školjkaši	Bijela riba	Velika plava riba
Max. Kapacitet (t) max količine konzumne ribe	/	/	/
Vrsta u polikulturi	Bijela riba	Školjkaši	Školjkaši
Max. Kapacitet(t) vrste u polikulturi (t) max. Količine konzumne ribe	100	50	45
Površine okvirnog prostornog obuhvata (ha)	7,0	30,0	46,0

Predmetne izmjene i dopune PP Općine Marina se odnosi na izmjenu lokacije (izvan ZOP-a) uzgajališta velike plave ribe u akvatoriju otočića Kluda u Prostorni plan Općine i uvrštenje lokacije uzgajališta bijele ribe Kobiljak (Slika 2.1.4.-1).

Prema vrsti zone uzgajališta - akvakulture se dijele na:

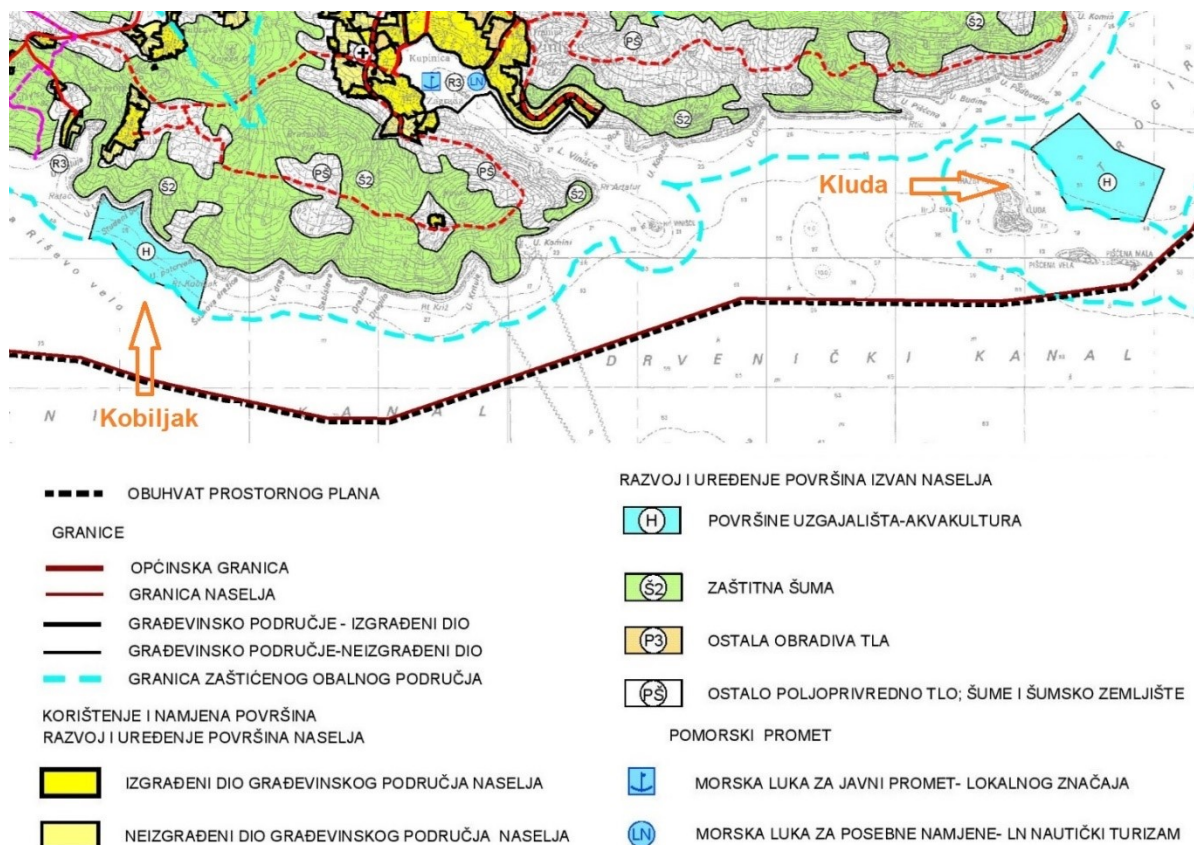
- 1) Zone više prirodne trofičnosti, potvrđene pogodnosti za uzgoj filtrirajućih organizama (u prvom redu školjkaša)
- 2) Zone pogodne za kavezni uzgoj ranijih razvojnih faza bijele ribe ili manja uzgajališta bijele ribe (i uzgoj filtrirajućih organizama u polikulturi u zoni kao proizvodnom području za uzgoj školjkaša), u zaklonjenijim područjima uvala, u područjima gdje je njihovo korištenje u namjenu kaveznog uzgoja u prethodnom razdoblju dokazalo njihovu prihvatljivost za okoliš, te uklopljenost u integralni lokalni razvoj.
- 3) Zone pogodne za uzgoj velike plave ribe (i uzgoj filtrirajućih organizama u polikulturi u zoni kao proizvodnom području za uzgoj školjkaša; ili bijele ribe u polikulturi s školjkašima) tehnologijom za polu-pučinski uzgoj, čija pogodnost je potvrđena provedenom procedurom Procjene utjecaja na okoliš, te njom propisanim praćenjem stanja okoliša tijekom uzgoja.

Uz zonu pod 3), u susjednom obalnom područja kopna maksimalne površine do 500 m², na lokaciji s koje je vidljiva površina sa uzgajalištem, dopušta se gradnja prizemnog objekta maksimalne površine 40 m², s funkcijom smještaja za čuvarsku službu na uzgajalištu.

Uz sve zone nositelju koncesije dopušta se gradnja privremenog pristana maksimalne dužine 10 m, na način da se ne mijenja obalna linija nasipavanjem. Pristan je potrebno ukloniti nakon prestanka aktivnog legalnog obavljanja djelatnosti, a područje gradnje rekultivirati.



Strateška procjena utjecaja na okoliš II. Izmjena i dopuna
Prostornog plana uređenja Općine Marina
NE-TEHNIČKI SAŽETAK
(Radna verzija)



Slika 2.1.4.-1.: Lokacije predviđenih uzgajališta bijele ribe Kobiljak i velike plave ribe Kluda

2.1.5 Morska luka za posebne namjene-LN nautički turizam u Vinišću - usklađenje s PPSDŽ

Luka nautičkog turizma kapaciteta 100 vezova, planira se na sjevernoj obali u zaljevu Vinišće. U luci nautičkog turizma mogu se planirati sadržaji ugostiteljske, trgovačke, uslužne i športsko-rekreacijske namjene. Površina morskog dijela je 1,5 ha.

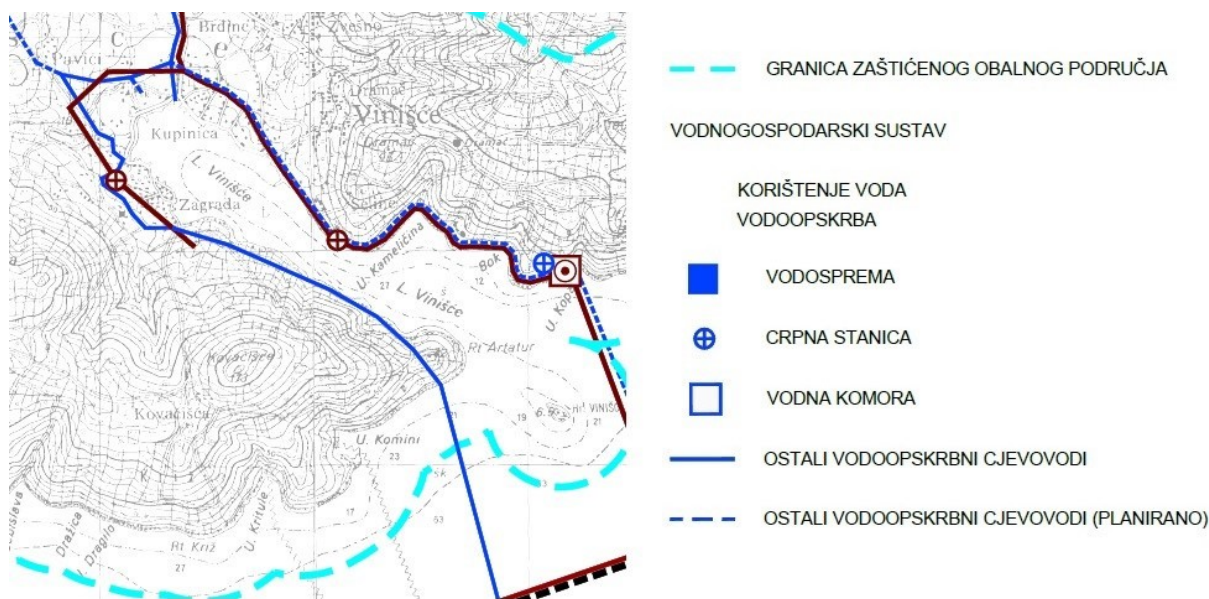


**Strateška procjena utjecaja na okoliš II. Izmjena i dopuna
Prostornog plana uređenja Općine Marina
NE-TEHNIČKI SAŽETAK
(Radna verzija)**



Slika 2.1.5.-1.: Planirana Luka nautičkog turizma u Vinišću

2.1.6 Trasa planiranog vodovoda od Vinišća prema Velom i Malom Drveniku



Slika 2.1.6.-1.: Planirana trasa vodoopskrbe sa sjeverne strane i južne strane uvale Vinišće prema Velom i Malom Drveniku

Predloženo rješenje vodoopskrbe Općine Marina se zasniva na dovodu potrebnih količina vode iz Vodoopskrbnog sustava Grada Šibenika. Ovaj smjer opskrbe predviđen je kao glavni smjer dovoda vode za područje Sevid-Stari Trogir-Vinišće-otoci Drvenik Veli i Mali, što obuhvaća izgradnju dovodnog cjevovoda iz smjera Šibenika do granice Općine Marina, te u nastavku svih dovodno-opskrbnih cjevovoda s lokalnim vodospremama na području Sevid-



**Strateška procjena utjecaja na okoliš II. Izmjena i dopuna
Prostornog plana uređenja Općine Marina
NE-TEHNIČKI SAŽETAK
(Radna verzija)**

Stari Trogir i izgradnju ogranka cjevovoda do obale, za potrebe kasnijeg spajanja otoka Drvenik Veliki podmorskim cjevovodom na kopneni sustav.

Predložena su dva rješenja za planirani vodovod sa kopna prema Velom i Malom Drveniku; trasa koja prolazi sjevernom stranom uvale Vinišće i trasa koja prolazi južnom stranom uvale Vinišće (preko Rta Artatur).

2.1.7 Osobito vrijedan predjel- prirodni krajobraz (Rt Artatur)

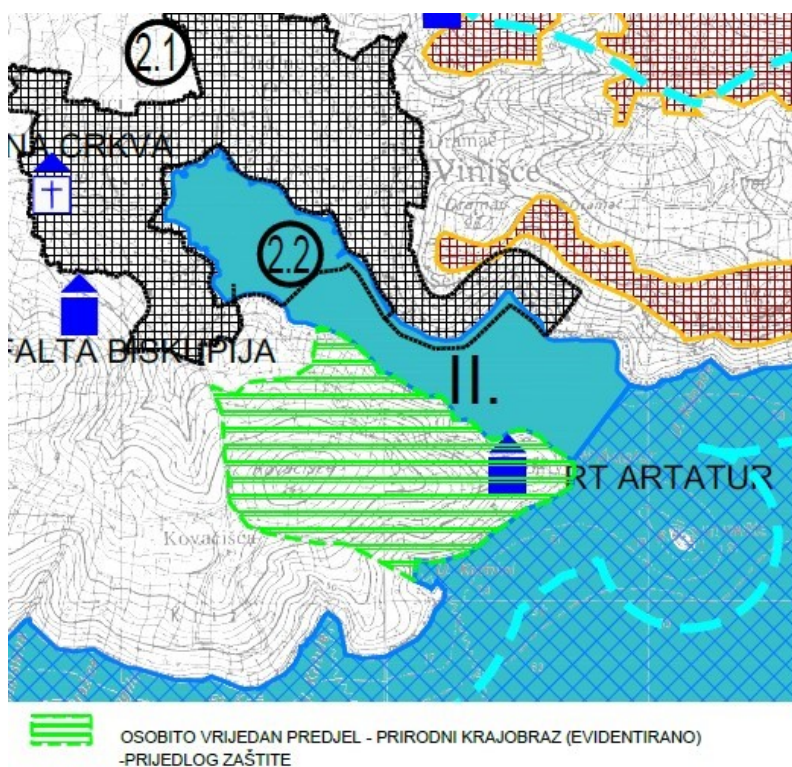
Na području Općine Marina predlaže se zaštita lokaliteta Rt Artatur (Vinišće) u kategoriji značajnog krajobraza. Zaštita se predlaže uz zahtjev mještana kao vrijedna vizura iz naselja Vinišće.



Slika 2.1.7.-1.: Predloženo područje za zaštitu u kategoriji značajnog krajobraza – označeno crvenom bojom (prikaz na DOF karti)

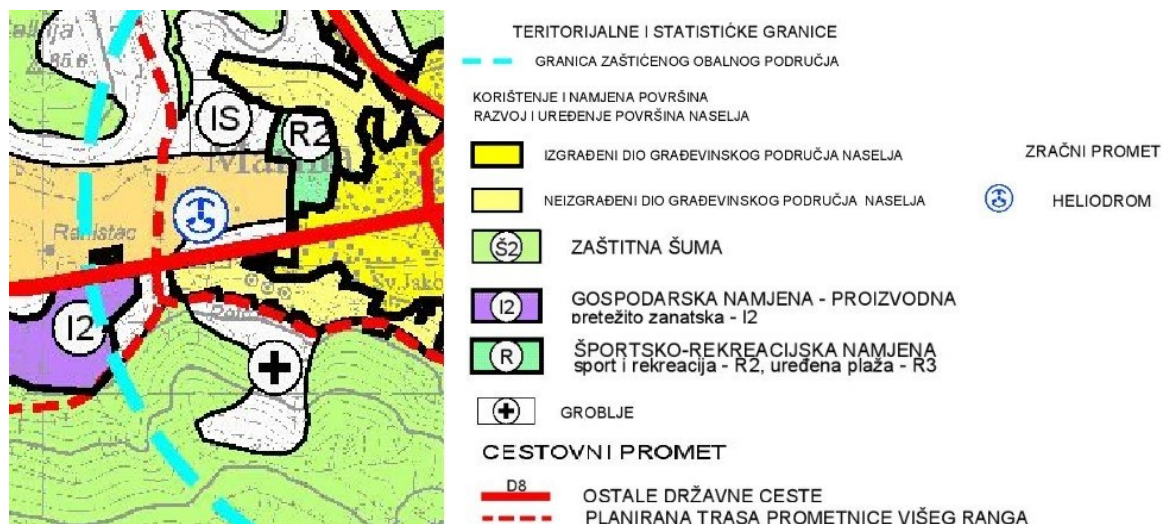


Strateška procjena utjecaja na okoliš II. Izmjena i dopuna
Prostornog plana uređenja Općine Marina
NE-TEHNIČKI SAŽETAK
(Radna verzija)



Slika 2.1.7.-2.: Predloženo područje zaštite značajnog krajobraza

2.1.8 Novo groblje u Marini



Slika 2.1.8.-1.: Lokacija planiranog groblja u Marini

Na jugozapadnom dijelu naselja Marina planirano je novo groblje površine 4,2 ha. Površine za ukop potrebno je udaljiti 50 m od građevinskog područja naselja. U zaštitnom pojasu mogu se uređivati parkirališta, zelene površine, trgovački sadržaji nužno vezani uz groblje i sl.

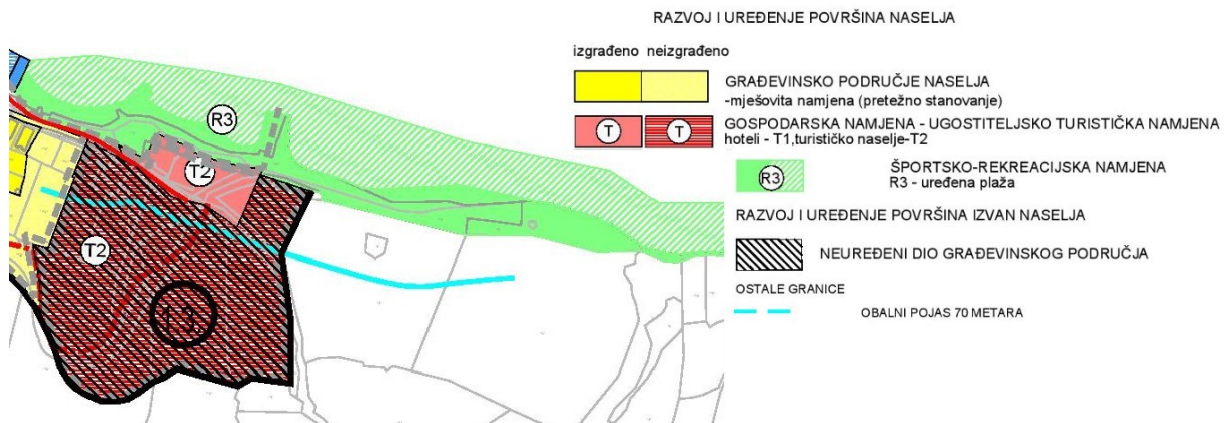


Strateška procjena utjecaja na okoliš II. Izmjena i dopuna Prostornog plana uređenja Općine Marina NE-TEHNIČKI SAŽETAK (Radna verzija)

2.1.9 Proširenje plaže u Marini i Sevidu na moru

Proširenje plaže je na rubu naselja Marina u dužini od cca 250 m u odnosu na važeći plan. Plaža je već djelomično uređena, ali nema nikakvih sadržaja.

Prema PPUO Marina uređena plaža – R3 je nadzirana i pristupačna svima pod jednakim uvjetima s kopnene i morske strane uključivo i osobama smanjene pokretljivosti. Većim dijelom je uređenog i izmijenjenog prirodnog obilježja, te infrastrukturno i sadržajno (tuševi, kabine i sanitarni uređaji) uređen kopneni prostor neposredno povezan s morem, označen i zaštićen s morske strane. Izvan granice pomorskog dobra dozvoljena je postava privremenih građevina ugostiteljske namjene.



Slika 2.1.9.-1.: Proširenje plaže u Marini

U naselju Sevid na moru planirano je proširenje plaža na tri lokacije (slika 2.1.9.-2.).



Slika 2.1.9.-2.: Proširenje plaže u Sevidu na moru



2.1.10 Planiranje benzinske postaje

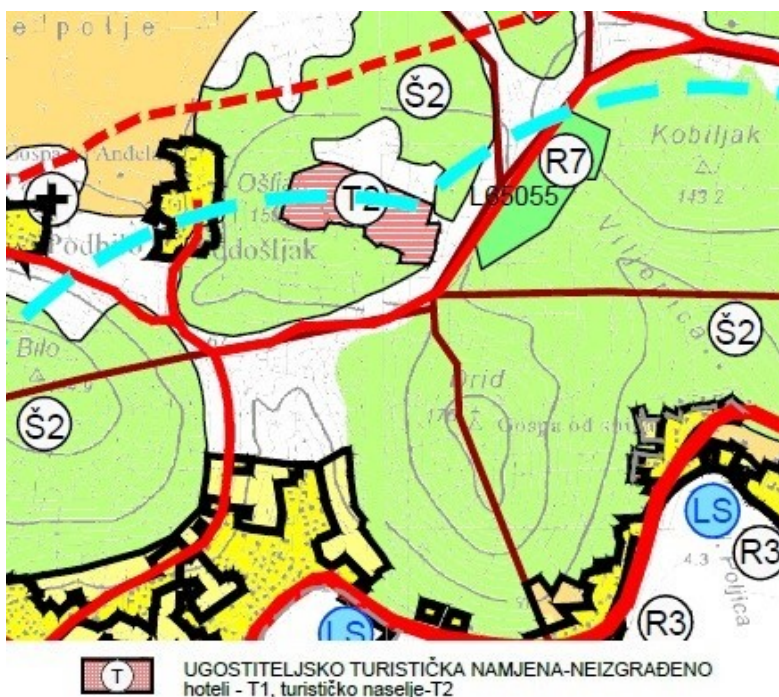
II. ID PPUO Marina uz državnu cestu D8, planirana je površina za gradnju benzinske postaje na kojoj je moguće graditi prizemnu građevinu visine 6 m, maksimalne tlocrtnne površine 1.500 m². Lokacija se nalazi u blizini sportsko-rekreacijske zone.



Slika 2.1.10.-1.: Planirana benzinska postaja

2.1.11 Uvrštenje zone ugostiteljsko-turističke namjene Ošljak u naselju Pozorac - sukladno PPSDŽ

U naselju Pozorac planirana je zona ugostiteljsko-turističke namjene Ošljak površine 6 ha i maksimalnog kapaciteta 300 kreveta. Turističko naselje „Ošljak“ planirano je u važećem Prostornom planu Splitsko-dalmatinske županije. S obzirom na konfiguraciju terena zona se planira realizirati na način da se iskoriste sve prednosti ruralnog područja Marine.



Slika 2.1.11.-1.: Planirana zona Ošljak

2.1.12 Izmjene građevinskih područja u svim naseljima unutar iste površine

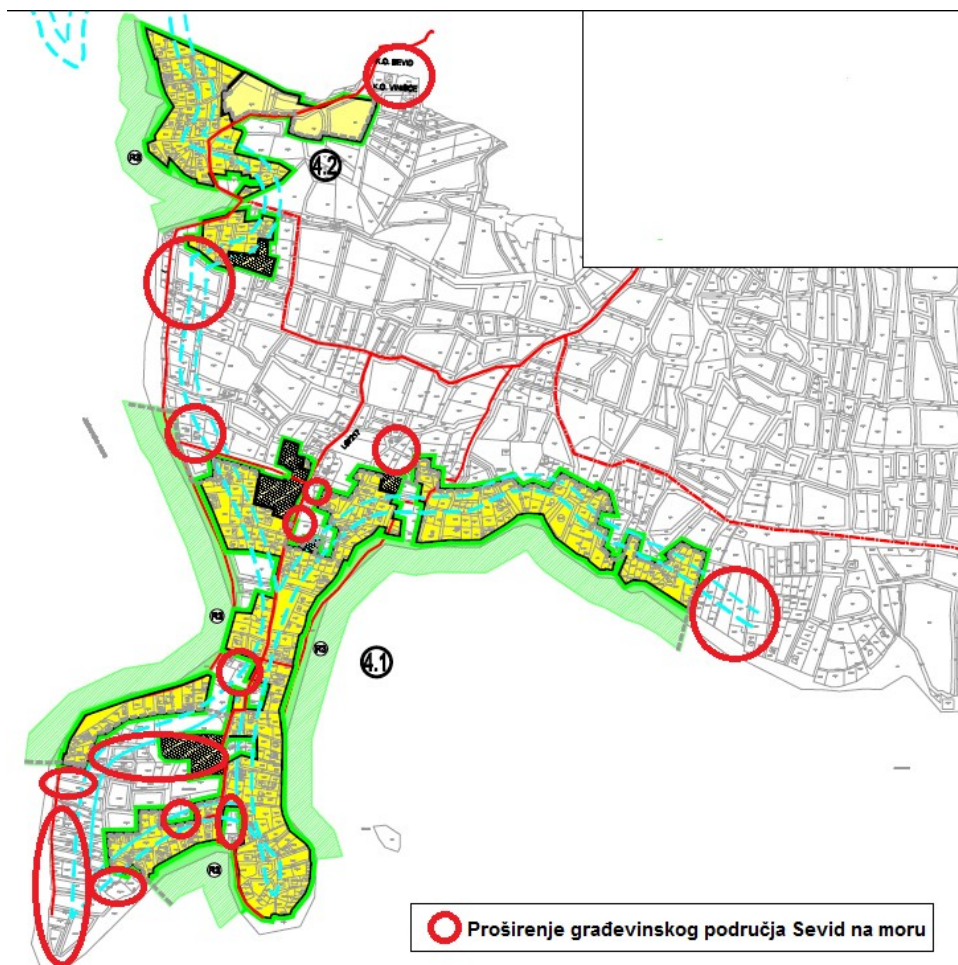
Ovom aktivnosti se mijenja dosadašnji planirani izgled građevinskih područja u naseljima Općine, ali unutar iste površine. Izmjene se odnose na naselja: Marina, Vrsine i Poljica, Vinišće, Sevid, Blizna gornja, Blizna donja, Mitlo, Vinovac i Rastovac, Dograda, Gustirna, Pozorac, Najevi i Svinca.

Unutar naselja Sevid, Blizna gornja, Mitlo, Rastovac i Pozorac se planira proširenje postojećih groblja.



2.1.13 Proširenje građevinskog područja u Sevidu na moru za cca. 6,5 ha

U naselju Sevid na moru izgrađenost građevinskog područja prelazi 80% površine ukupnog građevinskog područja, te se planira proširenje (ne veće od 20%) postojećeg. Proširenjem postojećih građevinskih područja utvrditi će se mjere i kriteriji za opremanje građevinskih zemljišta temeljem Programa opremanja građevinskog zemljišta komunalnom infrastrukturom te sukladno tome utvrditi režime i uvjete izrade planova užeg područja i ograničenja građenja do njihovog donošenja.

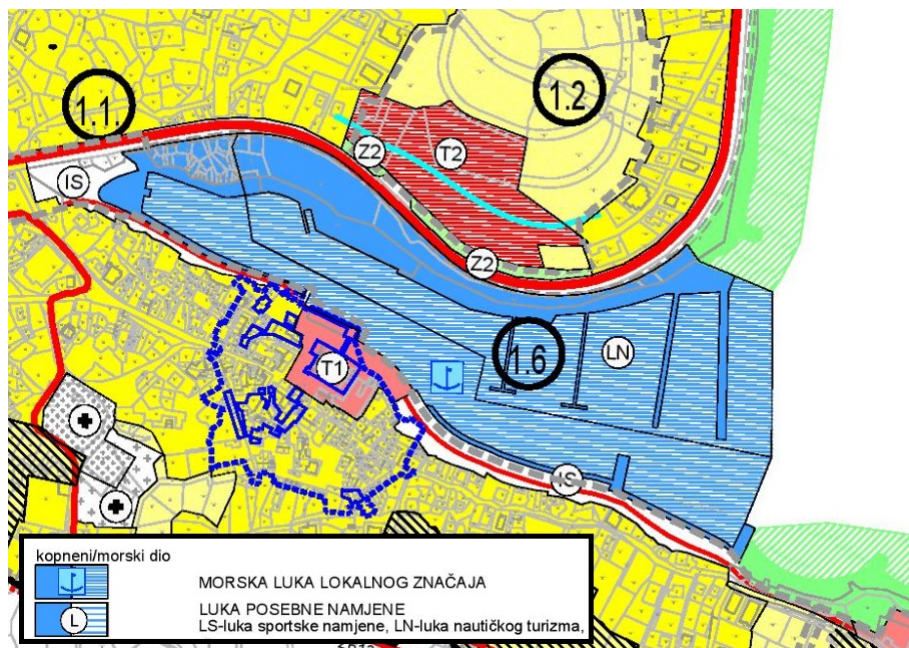


Slika 2.1.13.-1.: Proširenje građevinskog područja Sevid na moru



2.1.14 Izmjena granica luke nautičkog turizma Agana s PPSDŽ

Postojeća luka nautičkog turizma Agana u Marini se usklađuje sa PPSDŽ , prema kojem je maksimalne površine akvatorija 3 ha, a maksimalni kapacitet (broj vezova u moru) je 120.



Slika 2.1.14.-1.: Luka nautičkog turizma Agana



Strateška procjena utjecaja na okoliš II. Izmjena i dopuna
Prostornog plana uređenja Općine Marina
NE-TEHNIČKI SAŽETAK
(Radna verzija)

2.2 Odnos II. IDPPU Općine Marina s drugim odgovarajućim planovima i programima

Naziv SPP ⁷ -a	Ciljevi strategije/plana/programa	II. ID PPU Općine Marina	Komentar
Nacionalna strategija i plan djelovanja na okoliš („Narodne novine“, br. 46/02)	<p><u>Globalni i opći dugoročni ciljevi zaštite okoliša:</u></p> <ol style="list-style-type: none">1. Održavati i poboljšavati sveukupnu kakvoću života,2. Održavati trajan pristup prirodnim izvorima,3. Izbjeći svaku trajnu štetu na okolišu,4. Smatrati da k održivom ide onaj razvoj koji zadovoljava sadašnje potrebe, a bez ugrožavanja budućih naraštaja i mogućnosti da zadovolje vlastite potrebe. <p><u>Dugoročni nacionalni ciljevi u zaštiti okoliša:</u></p> <ol style="list-style-type: none">1. Sačuvati i unaprijediti kakvoću voda, mora, zraka i tla u RH,2. Održati postojeću biološku raznolikost u RH,3. Sačuvati prirodne zalihe, a osobito integritet i značajke područja posebnih prirodnih vrijednosti (more, obala i otoci, planinski dio RH itd.)	<p>Opći ciljevi II. ID PPU Općine Marina su:</p> <ol style="list-style-type: none">1. Održivi razvitak Općine Marina2. Jačanje gospodarstva kroz ulaganje u razvoj a posebno u turizam3. Unaprjeđenje i održivo korištenje infrastrukture, prostora i resursa4. Poboljšanje kvalitete života i socijalne uključenosti	<p>Jedan od ciljeva II. ID PPU Općine Marina je održivi razvitak Općine čime će se nastojati izbjeći trajne štete u okolišu. Također, održivim korištenjem prostora i resursa sačuvati će se prirodne zalihe te u što većoj mjeri održati postojeća bioraznolikost u RH, što je u skladu s Nacionalnom strategijom i planom djelovanja na okoliš.</p>
Strategija održivog razvitka Republike Hrvatske („Narodne novine“, br. 30/09)	<ol style="list-style-type: none">1. Stabilni gospodarski razvitak2. Pravedna raspodjela socijalnih mogućnosti3. Zaštita okoliša		

⁷ Strateški plan i program



**Strateška procjena utjecaja na okoliš II. Izmjena i dopuna
Prostornog plana uređenja Općine Marina
NE-TEHNIČKI SAŽETAK
(Radna verzija)**

<p>Strategija prostornog uređenja Republike Hrvatske (Sabor srpanj 1997., „Narodne novine“, br. 76/13)</p>	<ol style="list-style-type: none">1. Ubrzani ali održivi razvoj prema svjetskim mjerilima gospodarske učinkovitosti i zaštite okoliša, a u skladu s nacionalnim interesima.2. Osnaživanje prostorno-razvojne strukture Države kroz uravnotežen i realno policentričan razvitak, uspostavu snažnih okosnica i težišta razvitka temeljenih na definiranim i potencijalnim prometnim pravcima, mreži gradova (osobito srednjih i malih) i unaprjeđenje opremljenosti infrastrukturom kao uvjetom za kvalitetan razvoj.3. Kvalitetna preobrazba prostornog razvoja koja će uvažiti svjetska mjerila, ali i osobitost hrvatskog prostora, posebno prirodnu i kulturnu baštinu, smatrajući ih razvojnim potencijalom i ključnim čimbenikom postizanja nacionalnog prostornog identiteta.		<p>Jedan od ciljeva II. ID PPU Općine Marina je jačanje gospodarstva kroz ulaganje u razvoj čime će se unaprijediti infrastrukturna opremljenost Općine što je preduvjet u skladu s ciljevima Strategije prostornog uređenja RH.</p>
<p>Program prostornog uređenja Republike Hrvatske („Narodne novine“, br. 50/99, 84/13)</p>	<ol style="list-style-type: none">1. Osnažiti prostorno razvojnu strukturu Države2. Povećati vrijednost i kvalitetu prostora i okoliša,3. Racionalno koristiti i zaštititi nacionalna dobra,4. Uvažiti zajednička obilježja i osobitosti područja,5. Razvijati infrastrukturne sustave,6. Osigurati učinkovitost sustava prostornog uređenja,7. Usmjeriti prostorno razvojne prioritete		<p>Jedan od ciljeva II. ID PPU Općine Marina je unaprjeđenje i održivo korištenje infrastrukture, prostora i resursa čime će se povećati vrijednost i kvaliteta prostora i okoliša, što je u skladu s ciljevima Programa prostornog uređenja RH.</p>



**Strateška procjena utjecaja na okoliš II. Izmjena i dopuna
Prostornog plana uređenja Općine Marina
NE-TEHNIČKI SAŽETAK
(Radna verzija)**

<p>Strategija upravljanja vodama („Narodne novine“, br. 91/08)</p>	<ol style="list-style-type: none">1. Osiguranje dovoljnih količina kvalitetne pitke vode za vodoopskrbu stanovništva;2. Osiguranje potrebnih količina vode odgovarajuće kakvoće za različite gospodarske namjene;3. Zaštita ljudi i materijalnih dobara od poplava i drugih vidova štetnog djelovanja voda;4. Zaštita i unapređenje ekološkog stanja voda i o vodi ovisnih ekosustava.5. pridonijeti ublažavanju posljedica poplava i suša.		<p>Jedni od ciljeva II. ID PPU Općine Marina su unapređenje i održivo korištenje infrastrukture, prostora i resursa te poboljšanje kvalitete života čime će se povećati zaštita ljudi i materijalnih dobara na području Općine što je u skladu s ciljevima Strategije upravljanja vodama.</p>
<p>Plan upravljanja vodnim područjima 2016.-2021. („Narodne novine“, br. 66/16)</p>	<ol style="list-style-type: none">1. Sprječati daljnje pogoršanje, zaštititi i poboljšati stanje vodnih ekosustava te, s obzirom na potrebe za vodom, kopnenih ekosustava i močvarnih područja izravno ovisnih o vodnim ekosustavima;2. Promicati održivo korištenje voda na osnovi dugoročne zaštite raspoloživih vodnih resursa;3. Bolje zaštititi i poboljšati stanje vodnog okoliša, među ostalim i putem specifičnih mjera za postupno smanjenje ispuštanja, emisija i rasipanja opasnih tvari s prioritetne liste te prekid ili postupno ukidanje ispuštanja, emisija ili rasipanja opasnih tvari s prioritetne liste;4. Osigurati postupno smanjenje onečišćenja podzemnih voda i sprječavati njihovo daljnje onečišćenje te5. Pridonijeti ublažavanju posljedica poplava i suša.		<p>Jedan od ciljeva II. ID PPU Općine Marina je unapređenje i održivo korištenje prostora i resursa čime će se promicati održivo korištenje voda na osnovi dugoročne zaštite raspoloživih vodnih resursa što je u skladu s ciljevima Plana upravljanja vodnim područjima 2016-2021.</p>



**Strateška procjena utjecaja na okoliš II. Izmjena i dopuna
Prostornog plana uređenja Općine Marina
NE-TEHNIČKI SAŽETAK
(Radna verzija)**

<p>Strategija i akcijski plan zaštite biološke i krajobrazne raznolikosti Republike Hrvatske („Narodne novine“, br. 143/08)</p>	<ol style="list-style-type: none">1. Očuvati sveukupnu biološku, krajobraznu i geološku raznolikost kao temeljnu vrijednost i potencijal za daljnji razvitak Republike Hrvatske2. Ispuniti sve obveze koje proizlaze iz procesa pridruživanja Europskoj uniji i usklađivanja zakonodavstva s relevantnim direktivama i uredbama EU (Direktivom o staništima, Direktivom o pticama, CITES uredbama)3. Ispuniti obveze koje proizlaze iz međunarodnih ugovora na području zaštite prirode, biološke sigurnosti, pristupa informacijama i dr.4. Osigurati integralnu zaštitu prirode kroz suradnju s drugim sektorima5. Utvrditi i ocijeniti stanje biološke, krajobrazne i geološke raznolikosti, uspostaviti informacijski sustav zaštite prirode s bazom podataka povezanom u informacijski sustav države6. Poticati unaprjeđivanje institucionalnih i izvaninstitucionalnih načina obrazovanja o biološkoj raznolikosti i sudjelovanje javnosti u postupcima odlučivanja7. Razvijati mehanizme provedbe propisa kroz jačanje zakonodavnih i institucionalnih kapaciteta, obrazovanjem, razvojem znanstvenih resursa, obavješćivanjem, razvojem mehanizama financiranja.		<p>Jedan od ciljeva II. ID PPU Općine Marina je unaprjeđenje i održivo korištenje prostora i resursa čime će se doprinijeti očuvanju biološke, krajobrazne i geološke raznolikosti kao temeljnoj vrijednosti i potencijalu za daljnji razvitak Republike Hrvatske a što je u skladu s ciljevima Strategije i akcijskim planom zaštite biološke i krajobrazne raznolikost Republike Hrvatske.</p>
<p>Strategija poljoprivrede i ribarstva Republike Hrvatske</p>	<ol style="list-style-type: none">1. Podizanje razine konkurentnosti poljoprivredno-prehrambenog i ribarskog sektora		<p>Jedan od ciljeva II. ID PPU Općine Marina je</p>



**Strateška procjena utjecaja na okoliš II. Izmjena i dopuna
Prostornog plana uređenja Općine Marina
NE-TEHNIČKI SAŽETAK
(Radna verzija)**

<p>(„Narodne novine“, br. 89/02)</p>	<p>razini EU kako bi se smanjile razlike u negativnim pokazateljima proizvodnje u sektoru u odnosu na EU</p> <ol style="list-style-type: none">2. Zaštita zdravlja ljudi, životinja i bilja, te zaštita interesa potrošača3. Poboljšanje uvjeta života na ruralnom prostoru4. Održivi razvoj šumarstva, lovstva i drvne industrije5. Održivi razvoj vodnog gospodarstva		<p>unaprjeđenje i održivo korištenje prostora i resursa čime će se doprinijeti zaštiti zdravlja ljudi, životinja i bilja što je u skladu sa ciljevima Strategije poljoprivrede i ribarstva Republike Hrvatske</p>
<p>Strategija energetskog razvoja Republike Hrvatske („Narodne novine“, br. 130/09)</p>	<ol style="list-style-type: none">1. Iskorištavanje tržišta za ostvarenje sigurne i cjenovno prihvatljive opskrbe energijom2. Obuzdavanje emisije stakleničkih plinova iz energetskog sektora,3. Poticanje obnovljivih izvora energije,4. Poticanje istraživanja, razvoja i primjene okolišno održivih energijskih tehnologija.		<p>Jedan od ciljeva II. ID PPU Općine Marina je održivi razvitak Općine i održivo korištenje resursa što će utjecati na obuzdavanje emisija stakleničkih plinova te je u skladu s ciljevima Strategije energetskog razvoja Republike Hrvatske.</p>
<p>Strategija prometnog razvoja Republike Hrvatske</p>	<p>Glavni prioriteti sektora pomorstva:</p> <ul style="list-style-type: none">- specijalizacija luka u skladu s mogućom potražnjom,- povećanje održivosti sustava reorganizacijom sektora, unapređenjem učinkovitosti održavanja, smanjenjem utjecaja na okoliš i uvođenjem mjera za povećanje sigurnosti i interoperabilnosti sustava.		<p>Jedan od ciljeva II. ID PPU Općine Marina je unaprjeđenje infrastrukture, prostora i resursa što je u skladu s ciljevima Strategije prometnog razvoja Republike Hrvatske.</p>



**Strateška procjena utjecaja na okoliš II. Izmjena i dopuna
Prostornog plana uređenja Općine Marina
NE-TEHNIČKI SAŽETAK
(Radna verzija)**

	<p>- unapređenje pristupa lukama i njihovo povezivanje s drugim prijevoznim sredstvima kako bi se potaknuo razvoj intermodalnog prometa.</p>		
<p>Strategija razvoja turizma Republike Hrvatske do 2020. godine (Zagreb, veljača 2013.)</p>	<ul style="list-style-type: none">- Povećanje atraktivnosti i konkurentnosti turizma,- Pобољшavanje strukture i kvalitete smještaja,- Novo zapošljavanje,- Investicije,- Povećanje turističke potrošnje.		<p>Jedan od ciljeva II. ID PPU Općine Marina je poboljšanje kvalitete života i socijalne uključenosti te jačanje gospodarstva kroz ulaganje u razvoj a posebno u turizam što će utjecati na povećanje atraktivnosti i konkurentnosti turizma te kroz investicije i utjecati na povećanje stope zapošljavanja u Općini a što je u skladu s ciljevima Strategije razvoja turizma Republike Hrvatske do 2020. godine.</p>
<p>Glavni plan razvoja turizma Splitsko-dalmatinske županije (Službeni glasnik SDŽ, br. 4a/07)</p>	<p>Glavni plan razvoja turizma ima dva temeljna cilja:</p> <ol style="list-style-type: none">1. Stvaranje regulatornog okvira za ravnotežu ekonomskog napretka i održivosti razvoja,2. Stvaranje osnove za osiguranje suglasnosti javnog i privatnog sektora oko razvojnih usmjerenja i projekata u turizmu kao novog modela upravljanja turizmom županije.		<p>Jedan od ciljeva II. ID PPU Općine Marina je održivi razvitak Općine te jačanje gospodarstva kroz ulaganje u razvoj a posebno u turizam što će omogućiti razvoj profesionalnih karijera</p>



**Strateška procjena utjecaja na okoliš II. Izmjena i dopuna
Prostornog plana uređenja Općine Marina
NE-TEHNIČKI SAŽETAK
(Radna verzija)**

Pri tome su definirani ključni ciljevi:

1. Smanjiti sezonalnost turističkog poslovanja smanjenjem udjela tradicionalnog proizvoda "sunca i mora" u ukupnom turističkom prometu za najmanje 35 do 40% do 2015. godine,
2. Udvostručiti stvarnu zaposlenost i omogućiti razvoj profesionalnih karijera menadžmenta i zaposlenih unutar turističke i hotelske industrije,
3. Podići standardne performanse profitabilnosti hotelske i ugostiteljske ponude za najmanje 80% u odnosu na današnje stanje,
4. Razviti nove proizvode, usluge i cjelovit lanac vrijednosti destinacije na razini svjetskih konkurentskih standarda i najboljih praksi
5. Održati i unaprijediti današnje kapitalne prirodne, kulturne i infrastrukturne vrijednosti srednje Dalmacije.

menadžmenta i zaposlenih unutar turističke i hotelske industrije a što je u skladu s ciljevima Glavnog plana razvoja turizma Splitsko-dalmatinske županije.



**Strateška procjena utjecaja na okoliš II. Izmjena i dopuna
Prostornog plana uređenja Općine Marina
NE-TEHNIČKI SAŽETAK
(Radna verzija)**

2.3 Odnos II. ID PPU Općine Marina s Prostornim planom Splitsko- dalmatinske županije i prostornim planovima uređenja jedinica lokalne samouprave s kojima Općina Marina graniči

Granična JLS	II. ID PPU Općine Marina	Komentar
Splitsko-dalmatinska županija	II. ID PPU Općine Marina se vrši usklađenje s Prostornim planom Splitsko-dalmatinske županije: aktivnosti 1., 2., 4., 5., 11. i 14.	Usklađeno s PPSDŽ. Ostale aktivnosti nisu u konfliktu u odnosu na PPSDŽ.
Grad Trogir	Grad Trogir graniči morskim (Drvenik Veli i Drvenik Mali) akvatorijem s Općinom Marina. II. ID PPU Općine Marina se odnose na trasu vodoopskrbe kopnenog dijela Vinišće prema otoku Veliki Drvenik.	Nema konflikta aktivnosti u odnosu na PPUO Grada Trogira. Trasa vodoopskrbnog sustava je prema otoku Veliki Drvenik je u skladu s vodoopskrbom Veliki Drvenik odnosno s Gradom Trogirom.
Općina Seget	Općina Marina na istočnom dijelu graniči s Općinom Seget većim dijelom kopnu i manjim dijelom na moru-	Planirana izmjena trase dalekovoda na području Općine Marina se nastavlja na planiranu trasu na području Općine Seget
Grad Šibenik	Općina Marina graniči krajnjim sjevernim dijelom (naselje Blizna Gornja) s Gradom Šibenikom. II. ID PPU Općine Marina se odnose u ovim naseljima na izmjene građevinskih područja unutar iste površine.	II. ID PPU Općine Marina nemaju konfliktnih aktivnosti u graničnom dijelu prema Gradu Šibeniku. Ovim Izmjena prostornog plana na području naselja Gornja Blizna su izmjene građevinskih područja unutar iste površine.



**Strateška procjena utjecaja na okoliš II. Izmjena i dopuna
Prostornog plana uređenja Općine Marina
NE-TEHNIČKI SAŽETAK
(Radna verzija)**

Općina Primošten	Općina Marina graniči s sjeverozapadnim dijelom (naselja Blizna Gornja i naselje Vinovac) s Općinom Marina. II. ID PPU Općine Marina se odnose u ovim naseljima na izmjene građevinskih područja unutar iste površine.	II. ID PPU Općine Marina nemaju konfliktnih aktivnosti u graničnom dijelu prema Općini Primošten. Prema kartama korištenja i namjena površina, u graničnom dijelu Općina su područja zaštićene šume, ostalo poljoprivredno tlo, šume i šumsko zemljište te građevinska područja
Općina Rogoznica	Općina Marina ima zapadnu kopnenu (naselja Vinovac, Mitlo, Rastovac, Sevid) granicu i morsku granicu (naselje Sevid i Sevid na moru). II. ID PPU Općine Marina se odnose u ovim naseljima na izmjene građevinskih područja unutar iste površine, te na proširenje plaža.	U graničnom dijelu Općine Rogoznica i Općine Marina nema konfliktnih situacija između buduće namjene prostora. Vodoopskrbni cjevovod kojim se rješava vodoopskrba naselja Rogozničke zagore, Dvornice, Kanica dalje se planira prema naseljima južnog dijela Općine Marina. Cjevovod se polaže u trasama prometnica.



3 POSTOJEĆI OKOLIŠNI PROBLEMI I MOGUĆI RAZVOJ OKOLIŠA BEZ PROVEDBE

3.1 Kvaliteta zraka

Postojeći problemi

Postojeći problem kvalitete zraka je nedostatak mjernih postaja, a vezano za to i nemogućnost precizne ocjene kvalitete zraka. Najbliže mjerne postaje uspostavljene u aglomeracijama su HR ST- postaja Kaštel Sućurac i HR ST- postaja Split-3. Za detaljniju analizu mogućeg utjecaja pojedinih izvora onečišćenja na kvalitetu zraka potrebna je uspostava mjernih postaja što zahtijeva značajno financiranje. Na području Općine, najveći izvori onečišćenja zraka su cestovni promet i kućna ložišta.

Mogućí razvoj bez provedbe II. Izmjena i dopuna PPU

Bez provedbe predmetnih izmjena i dopuna prostornog plana Općine Marina, kvaliteta zraka na području Općine ostala bi na istoj razini.

3.2 Krajobraz

Postojeći problemi

Prostor naglašene krajobrazne vrijednosti je južni dio obale od uvale Sičenica do rta Jelinak, sa otočićima. Zaobalni dio karakterizira rijetka naseljenost, a s tim i mali postotak izgrađenosti površina i manji pritisak na samu površinu. Vrijednost krajobraza je umanjena zbog eksploatacijskih polja i neplanske gradnje.

Mogućí razvoj bez provedbe II. Izmjena i dopuna PPU

Bez provedbe predmetnih ID PPU Općine Marina ne bi se zaštitilo područje Rt Artatur (Vinišće).

3.3 Tlo i poljoprivreda

Postojeći problemi

Kao problemi po pitanju tla i poljoprivrede na području Općine Marina ističu se rascjepkanost posjeda, nedovoljna opskrbljenost vodom i nepristupačnost poljoprivrednih površina što kao posljedicu ima nedovoljnu iskorištenost obradivih tala na ovom području.



Mogući razvoj bez provedbe II. Izmjena i dopuna PPU

Bez provedbe predmetnih ID PPU Općine Marina stanje poljoprivrede će ostati na postojećoj razini.

3.4 Šumarstvo

Postojeći problemi

Šumska vegetacija na području Općine je u velikoj mjeri degradirana i pretvorena u šikare. Postojeće šume imaju lošu kvalitetu biljnog pokrova, a jedina gospodarski značajnija šuma je na području Blizne Gornje.

Mogući razvoj okoliša bez provedbe II. Izmjena i dopuna PPU

Bez provedbe predmetnih izmjena prostornog plana Općine Marina stanje šuma, posebno šuma definiranih kao zaštitne šume ostalo bi na postojećoj razini.

3.5 Lovstvo

Postojeći problemi

Lovačke udruge financiraju se uglavnom vlastitim sredstvima od članarina što predstavlja problem za ostvarivanje raznih aktivnostima kojima se udruge bave.

Osim unaprjeđenja odgoja i obrazovanja lovaca, nabave i nastanjivanja divljači (zeca i fazana), organiziranje lovočuvarske službe u sprječavanju krivolova, udruge sudjeluju u brojnim akcijama za zaštitu prirode i okoliša (održavanje šumskih puteva, čišćenje prirodnih lokvi i obnavljanje zapuštenih livada).

Mogući razvoj okoliša bez provedbe II. Izmjena i dopuna PPU

Bez provedbe predmetnih ID PPU Općine Marina stanje aktivnosti lovstva na području Općine ovisiti će i dalje o poštivanju dobre lovne prakse, običaja i brizi o divljači.

3.6 Vode

Postojeći problemi

Na području Općine nema površinskih vodotoka. Bujice se javljaju prilikom jačih oborina, posebno u naselju Marina

Postojeći problemi vezani uz kakvoću podzemnih voda vezani su za kemijsko i fizikalno – kemijsko opterećenje u vidu ispuštanja nepročišćenih otpadnih voda.



Mogući razvoj bez provedbe II. Izmjena i dopuna PPU

Bez provedbe predmetnih ID PPU Općine Marina stanje podzemnih voda kao i priobalnih ovisiti će o ljudskom djelovanju na njih.

3.7 More

Postojeći problemi

Najugroženiji prirodni medij na području Općine Marina je more, kao konačni recipijent sanitarnih otpadnih i oborinskih voda. Ne postoji jedinstveni i cjeloviti kanalizacijski sustav, kao ni centralni uređaj za pročišćavanje otpadnih voda. Gospodarske aktivnosti koje koriste morske resurse kao što su pomorski promet, turizam te komunalne aktivnosti su evidentni pritisci na ugrožavanje morskog okoliša.

Stanje izgrađenosti, koncentracije prometa i turističkih smještajnih kapaciteta sami po sebi pridonose povećanom zagađenju mora kao prijemnika svog zagađenja pripadajućeg slivnog (bujičnog) područja.

Jedan od osnovnih preduvjeta za rješavanje nastalog problema je izgradnja kanalizacijske mreže, uređenje bujičnih tokova te izgradnja uređaja za pročišćavanje otpadnih voda

Mogući razvoj bez provedbe II. Izmjena i dopuna PPU

Bez provedbe predmetnih ID PPU Općine Marina, stanje kvalitete mora će i dalje ovisiti o ljudskom djelovanju i o realizaciji sustava odvodnje i uređaja za pročišćavanje otpadnih voda.

3.8 Flora, fauna, ekološka mreža i zaštićena područja

Postojeći problemi

Pod aktivnosti za koje se smatra da najviše utječu na ovo područje navodi se napuštanje tradicionalnog stočarstva, prestanak korištenja pašnjaka za ispašu te gradnja vjetroelektrana dok postavljanje vodova za struju i telefon predstavlja prijetnju umjerenog tipa.

Pritisci i prijetnje na morskome području odnose se na nasipanje obalnog pojasa, ribolov i sakupljanje morskih proizvoda te općenito zagađenje mora.

Na ovom području je jako razvijen turizam sa svojim negativnim posljedicama (fragmentacija staništa izgradnjom cesta, urbanizacija...).

Mogući razvoj bez provedbe II. Izmjena i dopuna PPU

Bez provedbe II. ID PPU rasprostranjenost i očuvanost prirodnih i antropogeniziranih staništa kao i biljnih i životinjskih vrsta bi se vjerojatno zadržala na sadašnjoj razini ili bi se mogla pogoršati, uslijed požara ili neadekvatnog korištenja prirodnih vrijednosti područja Općine Marina.



Također, ukoliko se ne provede zaštita Rta Artatur kao vrijednog krajobraza neće se ograničiti ljudsko djelovanje na tom području, te se njegove vrijednosti neće očuvati na sadašnjoj razini.

3.9 Stanovništvo i zdravlje ljudi

Postojeći problemi

Općina Marina ima nepovoljnu dobnu strukturu; prosječna starost stanovnika je 45,1 godina te ima više starog (60 i više godina) nego mladog (0-19 godina) stanovništva. Nepovoljna demografska slika utječe na društveno i gospodarski razvoj Općine.

Na području Općine nisu organizirane jaslice, a najbliže srednjoškolsko obrazovanje je u Trogiru, Kaštelima i Splitu.

S obzirom na sportske aktivnosti nedostaje infrastrukturnih sportskih sadržaja.

Mogući razvoj bez provedbe II. Izmjena i dopuna PPU

Bez provedbe predmetnih ID PPU Općine Marina, za očekivati je da će se nastaviti nepovoljni demografski trendovi, a to se može odraziti na sve strukture stanovništva (dobno-spolna i gospodarska). Navedeni trend može dovesti i do sve veće disproporcije između dobnih skupina (mlado, zrelo i staro stanovništvo), reprodukcije stanovništva, a to sve posredno može utjecati na društveno-gospodarski razvoj Općine.

3.10 Kulturno-povijesna baština

Postojeći problemi

Područje Općine Marina karakterizira bogato povijesno-kulturno nasljeđe i tradicijska baština koja je nedovoljno iskorištena u svrhu razvoja turističke ponude. Nepostojanje Plana upravljanja kulturnim dobrima i Programa zaštite kulturno-povijesne baštine jedan je od glavnih postojećih problema. Napuštanje tradicijskih obrta i običaja uzrokovalo je gubitak dijela nematerijalne kulturne baštine.

Mogući razvoj okoliša bez provedbe II. Izmjena i dopuna PPU

Bez provedbe predmetnih ID PPU Općine Marina, ali uz poštivanje mjera zaštite okoliša iz važećeg Prostornog plana kao i poštivanja zakonskih propisa, neće doći do značajnijih utjecaja na kulturno-povijesnu baštinu.

3.11 Infrastruktura

Cestovni prometni sustav



Postojeći problemi

Većina županijskih i lokalnih cesta ne udovoljava minimalnim uvjetima za ove vrste prometnica:

- U naseljenim područjima su ujedno i ulice duž kojih se gradi, sa ili bez pločnika za pješake i bicikliste;
- Ograničena brzina i znakovi upozorenja nisu dovoljna garancija sigurnosti prometa za tu vrstu prometnica
- Ne udovoljavaju traženim elementima, usponi, horizontalna i vertikalna zakrivljenja, zaštitni pojasevi uz ceste te osiguranja na težim dionicama.

Glavni problemi za provedbu rekonstrukcije nerazvrstanih cesta su neriješeni imovinsko-pravni odnosi. Za pojedine županijske i lokalne razvrstane ceste planirano je potrebno razmještanje i rekonstrukcija koja se još nije provela. Također, jedan od problema je loša cestovna povezanost turističkih naselja te opterećenje državne ceste D8.

Odvodnja

Postojeći problemi

Sustav javne odvodnje nije izgrađen. Problem predstavljaju neodgovarajuće septičke jame te nepostojanje pročištača za prihvatanje sadržaja iz septičkih jama. Problem slijevanja oborinskih voda postaje veći tijekom obilnih padalina jer površine pod asfaltiranim cestama ne mogu zaprimiti vodu.

Vodoopskrba

Postojeći problemi

Potrebno je izgraditi objekte vodoopskrbnog sustava za priključenje naselja sjevernog dijela Općine (Milito, Blizna Donja i Blizna Gornja). Jedan od problema je i neadekvatno održavanje vodoopskrbne mreže što što uzrokuje velike gubitke u vodoopskrbnom sustavu.

Mogući razvoj bez provedbe II. Izmjena i dopuna PPU

Bez provedbe predmetnih ID PPU Općine Marina nastaviti će se detektirani problemi, a infrastrukturni sustav razvijati će se kao i do sada u skladu sa pojedinom državnim Strategijom, planom ili programom građenja i održavanja pojedine vrste infrastrukture (promet – cestovni, energetika – elektroenergetika, vodnogospodarstvo – vodoopskrba, odvodnja otpadnih voda), što ne teče zadovoljavajućom dinamikom.



3.12 Gospodarenje otpadom

Postojeći problemi

Postojeći sustav gospodarenja otpadom na području Općine Marina ne zadovoljava potrebe korisnika i ne provode se aktivnosti u skladu s Zakonom o održivom gospodarenju otpadom („Narodne novine“, br. 94/13). Na području Općine ne postoji službeno odlagalište otpada pa se sav sakupljeni otpad s područja Općine odvozi na odlagalište otpada u Gradu Trogiru, što predstavlja znatno financijsko opterećenje.

Sustav odvojenog sakupljanja otpada je potrebno nadograditi u skladu sa zakonskim propisima (Plan gospodarenja otpadom Republike Hrvatske za razdoblje 2017-2022 godine („Narodne novine“, br.03/17)), što zahtijeva provođenje aktivnosti na smanjenju količina komunalnog i biorazgradivog otpada kako bi se ostvarili ciljevi:

- unaprijediti sustav gospodarenja komunalnim otpadom:
 - smanjiti ukupnu količinu komunalnog otpada za 5%
 - odvojeno prikupiti 60% mase proizvedenog komunalnog otpada
 - odložiti na odlagalište manje od 25% mase proizvedenog komunalnog otpada

U 2015. godini sakupljeno je 1.708,36 t miješanog komunalnog otpada koje se odlaže na odlagalište Vučje brdo - Plano.

Mogući razvoj bez provedbe II. Izmjena i dopuna PPU

Bez provedbe predmetnih ID PPU Općine Marina sustav gospodarenja otpadom na ovom području će ostati na postojećoj razini, koja nije zadovoljavajuća.



4 UTJECAJI PROVEDBE II. IZMJENA I DOPUNA PROSTORNOG PLANA UREĐENJA OPĆINE MARINA

Prilikom izrade strateške procjene utjecaja na okoliš, a u svrhu procjene mogućih utjecaja koje bi planirane aktivnosti mogle imati na okoliš, korišten je GIS alat. Provedena je analiza utjecaja koje aktivnosti planirane II. ID PPU Općine Marina mogu imati na sastavnice okoliša. Utjecaji pojedinih planiranih aktivnosti su pojedinačno opisani te su im dodijeljene brojčane ocjene (tablica 4.-1.).

Tablica 4.-1.: Raspon ocjena za procjenu stupnja utjecaja na pojedine sastavnice okoliša

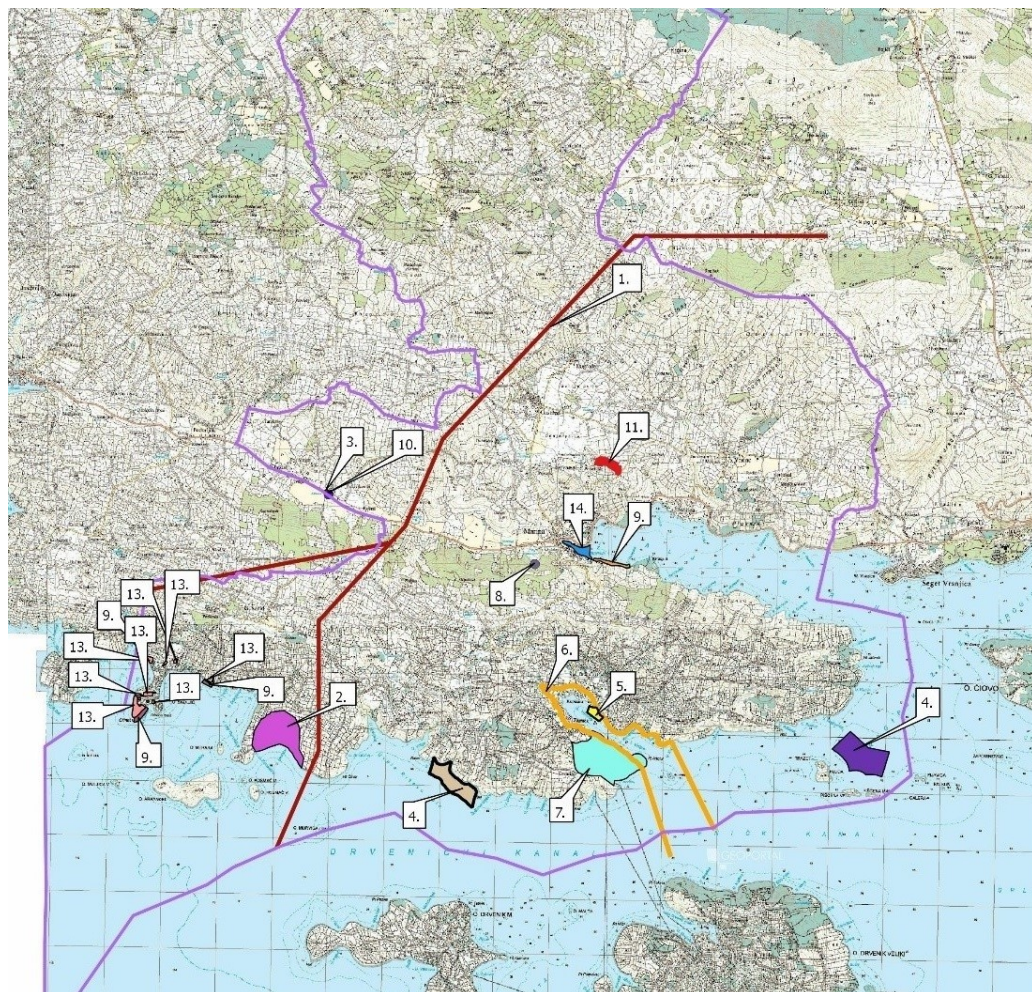
-2	Značajno negativan utjecaj	Trajno negativan utjecaj na okoliš. Utjecaj bitno remeti sastavnice okoliša.
-1	Umjereno negativan utjecaj	Manje negativan utjecaj na sastavnice okoliša. Utjecaj je lokalnog karaktera i prihvatljiv za okoliš.
0	Bez značaja	Zanemariv utjecaj koji neće dovesti do značajnijih promjena u okolišu.
+1	Umjereno pozitivan utjecaj	Umjereno pozitivan utjecaj na sastavnice okoliša. Manje poboljšanje okolišnih uvjeta, uređenje područja i poboljšanje vizura prostora.
+2	Značajno pozitivan utjecaj	Značajno poboljšanje okoliša i ekoloških uvjeta na mjestu zahvata.

Popis planiranih aktivnosti dobiven je od izrađivača II. Izmjena i dopuna PPU, a korištene su i karte PPU Općine Marina.

Prema postojećim podacima i dokumentaciji, pojedine planirane aktivnosti su locirane na preglednoj topografskoj karti područja Općine Marina prikazanoj na slici 4.-1..



**Strateška procjena utjecaja na okoliš II. Izmjena i dopuna
Prostornog plana uređenja Općine Marina
NE-TEHNIČKI SAŽETAK
(Radna verzija)**



Legenda

- Granica Općine Marina
- 1. Trasa dalekovoda
- 2. Turistička zona T2 Lisičine
- 3. Sportsko-rekreacijska zona Svinca
- 4. Uvrštenje površine uzgajališta Kobiljak
- 4. Uvrštenje površine uzgajališta Kluda
- 5. LN nautički turizam u Vinišću
- 6. Trasa planiranog vodovoda
- 7. Rt Artatur
- 8. Novo groblje u Marini
- 9. Proširenje plaže u Marini
- 9. Proširenje plaža u Sevid na moru
- 10. Planiranje benzinske postaje
- 11. Zona ugostiteljsko-turističke namjene Ošljak
- 13. Proširenje građevinskog područja u Sevid na moru
- 14. LN nautički turizam u Marini - Agana

SPUO II. Izmjena i dopuna PPU
Općine Marina
Pregledna karta planiranih aktivnosti



Mjerilo 1:85000



Izradio: Zeleni servis d.o.o.
dipl.ing.biol. i ekol.mora Marin Perčić

Datum:
30.01.2017.



Slika 4.-1.: Prikaz lokacija pojedinih aktivnosti planiranih II. ID PPU Općine Marina



**Strateška procjena utjecaja na okoliš II. Izmjena i dopuna
Prostornog plana uređenja Općine Marina
NE-TEHNIČKI SAŽETAK
(Radna verzija)**

Procjenom mogućih utjecaja na okoliš, aktivnosti predviđenih II. ID PPU ustanovljeno je sljedeće:

- **Flora, fauna i zaštićena područja;** Provedbom dijela planiranih aktivnosti može se očekivati dugotrajan utjecaj na floru i staništa, ali manjeg značaja. Provedbom dijela aktivnosti neće biti utjecaja jer se radi o područjima koja su već duže vrijeme pod antropogenim utjecajem. Provedbom nekih aktivnosti prilikom izvođenja građevinskih radova može se očekivati privremeni utjecaj na lokalnu kopnenu faunu. Također, prilikom izvođenja radova u moru očekuju se utjecaji ograničenog vremenskog trajanja na zoobentos. Zaštitom osobito vrijednog predjela - prirodnog krajobraza (Rt Artatur) očekuje se značajno pozitivan utjecaj na zaštićena područja.
- **Tlo;** Aktivnosti koje bi mogle imati manji negativan utjecaj na tlo su trasa dalekovoda, turistička zona Lisičine i zona Ošljak. Planirane lokacije su na područjima zemljišta ostala poljoprivredna tla, šume i šumsko zemljište (PŠ) i području zaštitna šuma (Š2). Budući da se ne zauzimaju površine vrijednog i obradivog tla utjecaj nije značajan.
- **Vode/more;** Cijeli kopneni dio Općine nalazi se na području podzemnog vodnog tijela JKGI_11 – CETINA (ukupna ocjena stanja: dobro) a obalni i morski dio na području vodnog tijela priobalne vode O423-MOP, O423-KOR, O313-KA SP, O423-BSK (ukupna ocjena stanja: dobro, dobro, umjereno i dobro). Provedbom većine planiranih aktivnosti utjecaja neće biti, dok se provedbom aktivnosti (turističke zone) uslijed povećanja broja korisnika može očekivati negativan utjecaj na kvalitetu vode koji će biti umanjeno adekvatnim rješenjima odvodnje. Također negativan utjecaj manjeg značaja na kvalitetu mora može se očekivati izgradnjom LN u Vinišću jer se očekuje povećanje broja plovila.
- **Zrak;** Mogu se očekivati utjecaj na kvalitetu zraka od manjih izvora onečišćenja (uređaji za pročišćavanje otpadnih voda, povećanje prometa) no uz pridržavanje mjera zaštite do negativnih utjecaja na kvalitetu zraka neće doći.
- **Stanovništvo i zdravlje ljudi;** Provedbom većine planiranih aktivnosti može se očekivati pozitivan utjecaj na stanovništvo i zdravlje ljudi, poboljšanjem komunalne infrastrukture i kvalitete života te društveno-ekonomskog statusa stanovništva.
- **Krajobraz;** Provedbom većine planiranih aktivnosti može se očekivati umjereno negativan, ali prihvatljiv utjecaj na krajobraz područja Općine Marina. Projektiranje i izvedbu planiranih građevina potrebno je provoditi na način da se što bolje uklapi u vizure postojećeg krajobraza. Provedba aktivnosti zaštite područja Rta Artatur kao značajnog krajobraza imati će pozitivan na očuvanje i zaštitu krajobraznih vrijednosti Općine.
- **Kulturno-povijesna baština;** Provedbom planiranih aktivnosti ne očekuju se utjecaji na elemente kulturno-povijesne baštine ukoliko se prilikom građevinskih radova bude pridržavalo mjera zaštite te ukoliko se naiđe na arheološka nalazišta potrebno je obavijestiti nadležne službe.
- **Otpad;** Realizacijom dijela planiranih aktivnosti doći će do stvaranja novih količina otpada, no ovaj utjecaj se ne smatra značajnim uz uvjet da se nastali otpad prikuplja, razvrstava i zbrinjava sukladno zakonskim propisima.
- **Infrastruktura;** Većina planiranih aktivnosti će doprinijeti poboljšanju infrastrukture na području Općine.



Na temelju procijenjenih utjecaja, definirane su mjere kojih se preporučeno pridržavati tijekom daljnje izrade projektne dokumentacije i provođenja planiranih aktivnosti.

Smatra se da provedba aktivnosti planiranih II. ID PPU Općine Marina može imati dugoročno pozitivan utjecaj na društveno-ekonomski razvoj ovog područja, uz uvjet adekvatnog planiranja i rješavanja svih pitanja vezano za zaštitu okoliša i prirode pridržavanjem svih zakonskih propisa RH kao i uz provedbu mjera preporučenih ovim dokumentom, čime se predviđene utjecaje na okoliš pokušava umanjiti.

5 GLAVNA OCJENA PRIHVATLJIVOSTI ZA EKOLOŠKU MREŽU

Izmjena trase dalekovoda 400kV

Analizom značajki područja ekološke mreže *POP HR1000027-Mosor, Kozjak i Trogirska zagora*, zaključuje se da samo oko 11,5% ovog područja nalazi unutar Općine Marina te da se ne može sa sigurnošću odrediti stvarni broj jedinki ciljnih vrsta (Tablica 2.3.10.-2) navedenog područja EM.

Izgradnjom dalekovoda može se očekivati utjecaj manjeg značaja na ptice, koje gnijezde i obitavaju na tlu, obzirom na veličinu područja, koje predstavlja potencijalno stanište za gnijezdeće populacije. Od ciljnih vrsta, dvije vrste preletnica i velike grabljivice, mogu direktno biti ugrožene izgradnjom elektroenergetske infrastrukture, zbog mogućnosti elektrokcije. Pridržavajući se mjera propisanih Pravilnikom (tablica 9.3.-1), smatra se da je utjecaj budućeg dalekovoda moguće umanjiti na prihvatljivu razinu za ciljne svojte područja ekološke mreže *POP HR1000027-Mosor, Kozjak i Trogirska zagora*.

Izgradnjom dalekovoda može se očekivati utjecaj manjeg značaja na ciljne vrste područja ekološke mreže *POVS HR2001363 Zaleđe Trogira*, obzirom da se izgradnjom dalekovoda i uspostavom zaštitnog sloja neće zauzeti značajnije površine.

Uvrštenje zone ugostiteljsko turističke namjene Ošljak u naselju Pozorac

Analizom utjecaja izgradnje zone Ošljak na područje ekološke mreže *POP HR1000027-Mosor, Kozjak i Trogirska zagora*, zaključuje se kako će tijekom izgradnje nastati privremeni utjecaj, koji će biti ograničen na vrijeme trajanja radova.

Izgradnjom zone može se očekivati trajan utjecaj na stanišni tip (NKS kôd C.3.6.) kamenjarski pašnjaci i suhi travnjaci eu- i stenomediterana.u površini od 5 ha (Natura stanište 6220*) (Slika 9.2.-3.).

Izračunom površina koje će se zauzeti (0.12% područja ekološke mreže), smatra se da je utjecaj prihvatljiv za ciljno stanište područja EM te se ne očekuje da će značajno utjecati na cjelokupnost ovog Natura staništa, unutar područja HR2001363 Zaleđe Trogira.

Utjecaj od zauzimanja staništa prilikom izgradnje dalekovoda i turističke zone Ošljak može se umanjiti provedbom mjera zaštite i pravilnom organizacijom gradilišta, bez širenja manipulativnih površina i bespotrebnog uklanjanja autohtone vegetacije te korištenjem autohtonog raslinja pri uređenju okoliša objekata.



Planiranje benzinskih postaja

Analizom utjecaja zaključuje se da izgradnja benzinske postaje neće značajno utjecati na vrste i staništa područja ekološke mreže POP HR1000027-Mosor, Kozjak i Trogirska zagora i POVS HR2001363 Zaleđe Trogira.

Sportsko-rekreacijska zona Svinca unutar GP naselja

Analizom utjecaja, zaključuje se je izgradnja sportsko-rekreacijske zona Svinca planirana unutar građevinskog dijela naselja, koje je djelomično izgrađeno te se utjecaj na vrste i stanišne tipove područja ekološke mreže mreže POP HR1000027-Mosor, Kozjak i Trogirska zagora i POVS HR2001363 Zaleđe Trogira ne očekuje.

Uvrštenje površine uzgajališta (akvakultura) Kluda i Kobiljak

Zaključuje se, da bi utjecaj planiranog uzgajališta Kluda, na planiranoj lokaciji mogao biti manjeg značaja za stanišni tip naselja posidonije (*Posidonion oceanicae*) 1120, koje je zbog rada ranijeg tunogojilišta s tog područja gotovo nestalo, nego da se lokacija uzgajališta premjesti na novu lokaciju.

Ponovnim postavljanjem uzgajališta Kluda na ovom području, postojeća livada posidonije neće se obnoviti, ali na taj način će se izbjeći nastanak dodatnog negativnog utjecaja na nova područja livada posidonije, koja se nalaze na POVS području HR3000108 Fumija I – podmorje, a koja su do sada bila očuvana.

Zaključuje se kako je moguć značajno negativan utjecaj uzgajališta Kobiljak na naselja posidonije, obzirom da se lokacija najvećim dijelom nalazi iznad livada vrste *P. oceanica*. Zbog navedenog, predlaže se izmještanje površine uzgajališta na lokaciju izvan naselja posidonije. Utjecaj na stanišni tip Grebeni (1170) se procjenjuje kao manje značajan, jer je monitoring tog staništa na području bivšeg uzgajališta (za period od 2006.-2009. godine) pokazao utjecaj, koji je nestao nakon promjene ishrane.

5.1 Prijedlog mjera ublažavanja negativnih utjecaja na ekološku mrežu i program praćenja ekološke mreže

1. Izmjena trase dalekovoda 400 Kv

1. Prilikom građenja dalekovoda poštivati mjere propisane Pravilnikom o ciljevima očuvanja i osnovnim mjerama za očuvanje ptica u području ekološke mreže („Narodne novine“, br. 88/14), navedene u tablici, u nastavku:

Tablica 5.1.-1.: Ciljne vrste područja ekološke mreže POP HR1000027- Mosor, Kozjak i Trogirska zagora s ciljevima očuvanja i osnovnim mjerama propisanim Pravilniku o ciljevima očuvanja i osnovnim mjerama za očuvanje ptica u području ekološke mreže („Narodne novine“, br. 88/14)

Kategorija	Znanstveni naziv vrste	Hrvatski naziv vrste	Status	Cilj očuvanja	Osnovne mjere
1	<i>Alectoris graeca</i>	jarebica kamenjarka	G	Očuvana staništa (otvoreni kamenjarski travnjaci) za	- A



**Strateška procjena utjecaja na okoliš II. Izmjena i dopuna
Prostornog plana uređenja Općine Marina
NE-TEHNIČKI SAŽETAK
(Radna verzija)**

				održanje gnjezdeće populacije od 300- 400 p.	- Ostalo: ne ispuštati druge vrste roda <i>Alectoris</i> u prirodu
1	<i>Anthus campestris</i>	primorska trepteljka	G	Očuvana staništa (otvoreni suhi travnjaci) za održanje gnjezdeće populacije od 200-300 p.	-A
1	<i>Aquila chrysaetos</i>	suri orao	G	Očuvana staništa (stjenovita područja, planinski i kamenjarski travnjaci) za održanje gnježđenja najmanje 2 p.	- A - B - Ostalo: ne provoditi sportske rekreacijske aktivnosti, te građevinske radove od 01.01. do 31.07.
1	<i>Bubo bubo</i>	ušara	G	Očuvana staništa (stjenovita područja, kamenjarski travnjaci) za održanje gnjezdeće populacije od 30-50 p.	- A - B -Ostalo: ne provoditi sportske i rekreacijske aktivnosti od 01.02. do 15.06. u krugu od 150 m oko poznatih gnijezda
1	<i>Caprimulgus europaeus</i>	leganj	G	Očuvana staništa (garizi, mozaična staništa s ekstenzivnom poljoprivredom); za održanje gnjezdeće populacije od 200- 300 p.	- A - Ostalo: osigurati povoljan udio gariga
1	<i>Circaetus gallicus</i>	zmijar	G	Očuvana pogodna staništa (stjenovita područja, kamenjarski travnjaci ispresijecani šumama, šumarcima, makijom ili garigom) za održanje gnjezdeće populacije od 4-6 p.	- A - B - Ostalo: ne provoditi sportske aktivnosti te građevinske radove od 15.04. do 15.08. u krugu od 200-600 m oko poznatih gnijezda
1	<i>Cirrus cyaneus</i>	eja strnjarica	Z	Očuvana staništa (otvoreni travnjaci, otvorena mozaična staništa) za održanje značajne zimujuće populacije	- A - B



**Strateška procjena utjecaja na okoliš II. Izmjena i dopuna
Prostornog plana uređenja Općine Marina
NE-TEHNIČKI SAŽETAK
(Radna verzija)**

1	<i>Emberiza hortulana</i>	vrtna strnadica	G	Očuvana staništa (kamenjarski travnjaci) za održanje gnijezdeće populacije	- A
1	<i>Falco peregrinus</i>	sivi sokol	G	Očuvana staništa za gniježđenje (visoke stijene, strme litice) za održanje gnijezdeće populacije od 6-7 p.	- B -Ostalo: ne provoditi sportske i rekreacijske aktivnosti od 15.02. do 15.06. u krugu od 750 m oko poznatih gnijezda
1	<i>Grus grus</i>	ždral	P	Omogućen nesmetani prelet tijekom selidbe	- B
1	<i>Hippolais olivetorum</i>	voljić maslinar	G	Očuvana staništa (otvorene niske listopadne šume/šumarci; stari maslinici) za održanje gnijezdeće populacije od 20-50 p.	- A
1	<i>Lanius colluris</i>	rusi svračak	G	Očuvana staništa (otvorena mozaična staništa) za održanje gnijezdeće populacije od 5000-7000 p.	- A
1	<i>Lanius minor</i>	sivi svračak	G	Očuvana staništa (otvorena mozaična staništa, naročito uz vodu) za održanje gnijezdeće populacije od 50-100 p.	- A
1	<i>Lullula arborea</i>	ševa krunica	G	Očuvana otvorena mozaična staništa za održanje gnijezdeće populacije od 200-400 p.	- A
1	<i>Pernis apivorus</i>	škanjac osaš	P	Omogućen nesmetani prelet tijekom selidbe	- B - Ostalo: cilj se ostvaruje kroz provedbu mjera za druge vrste na području

Oznake

1	međunarodno značajna vrsta za koju su područja izdvojena temeljem članka 3. i članka 4. stavka 1 Direktive 2009/147/EZ
G	gnjezdarica
P	preletnica



**Strateška procjena utjecaja na okoliš II. Izmjena i dopuna
Prostornog plana uređenja Općine Marina
NE-TEHNIČKI SAŽETAK
(Radna verzija)**

Z	<i>zimovalica</i>
A	<i>očuvati povoljne stanišne uvjete kroz mjeru Agrookoliš-klima u sklopu Programa ruralnog razvoja</i>
B	<i>Elektroenergetsku infrastrukturu planirati i graditi na način da se spriječe kolizije ptica na visokonaponskim (VN) dalekovodima i elektrokucije ptica na srednje naponskim (SN) dalekovodima, na dionicama postojećih dalekovoda na kojima se na temelju praćenja potvrdi povećani rizik od kolizije i elektrokucije provesti tehničke mjere sprečavanja daljnjih stradanja ptica.</i>

- Prilikom planiranja trase dalekovoda, izbjegavati staništa, koja se nalaze na Popisu II i III, Pravilnika o popisu stanišnih tipova, karti staništa te ugroženim i rijetkim stanišnim tipovima („Narodne novine“, br. 88/14)).

2. Uvrštenje površine uzgajališta (akvakultura) Kluda i Kobiljak

Kako bi se umanjio mogući utjecaj na stanišni tip Grebeni (1170) u dijelu supralitorala i mediolitorala potrebno je:

- Ishranu tune u akvatoriju otoka Kluda u većoj mjeri vršiti jadranskom srdelom.

Kako bi se umanjio mogući utjecaj na naselja posidonije (*Posidonion oceanicae*) 1120*, potrebno je:

- Površinu predviđenu za ribogojilište Kluda maksimalno držati u gabaritima starog ribogojilišta i ne povećavati ga značajnije, kako bi se zaštitilo naselje posidonije.
- Izmjestiti površine predviđene za uzgajalište Kobiljak izvan područja pod livadom posidonije.
- Prilikom izrade Programa praćenja utjecaja uzgajališta na morski okoliš, uvrstiti obavezu monitoringa najbližih naselja posidonije.

6 MJERE ZAŠTITE OKOLIŠA I PROGRAM PRAĆENJA STANJA OKOLIŠA

6.1 Prijedlozi mjera / smjernica za ublažavanje utjecaja na okoliš

Zaštićena područja, ekološka mreža, flora i fauna:

- Prilikom izvođenja planiranih zahvata, a posebno onih koji su planirani na neizgrađenom i šumskom području ekološke mreže POP HR100027-Mosor, Kozjak i Trogirska zagora preporuča se provoditi radove sukladno mjerama za očuvanje ptica u području ekološke mreže („Narodne novine“, br. 15/14).
- U svrhu očuvanja postojeće vegetacije, koristiti autohtone vrste biljaka prilikom hortikulturnog uređivanja okoliša turističkih i ostalih objekata.
- Prilikom izrade projekata potrebno je obratiti pozornost na staništa morske obale unutar ekološke mreže kako bi se izbjegli značajni negativni utjecaji.



**Strateška procjena utjecaja na okoliš II. Izmjena i dopuna
Prostornog plana uređenja Općine Marina
NE-TEHNIČKI SAŽETAK
(Radna verzija)**

4. Tijekom građenja i korištenja, provoditi mjere sprječavanja uznemiravanja, prikupljanja i ubijanja jedinki ciljnih vrsta ekološke mreže, veliki potkovnjak *Rhinolophus ferrumequinum*, četveroprugog kravosasa (*Elaphe quatuorlineata*), kopnenu kornjaču (*Testudo hermanni*), dalmatinskog okaša (*Proterebia afra dalmata*)
5. Preporuča se planiranje i projektiranje pristupnih i ostalih cesta na način da se osigura povezanost staništa (planiranje prijelaza za male životinje).

Tlo:

1. Zahvat u prirodi planirati na način da se izbjegnu ili na najmanju mjeru svedu oštećenja tla, a po završetku zahvata uspostaviti ili približiti onom stanju koje je bilo prije zahvata.
2. Poduzimati odgovarajuće mjere zaštite tla od erozije vodom te osigurati stabilnost padina kako bi se spriječile erozije tla.
3. Prilikom građenja ne širiti manipulativne površine izvan neophodnih, na područjima obradivih površina i šumskih tala.

Vode:

1. Odvodnju oborinskih voda riješiti na način da ne ugrožavaju promet ili susjedna područja.
2. Kod projektiranja sadržaja i objekata turističkog razvoja, obavezno riješiti pitanje prikupljanja, odvodnje i pročišćavanja otpadnih voda, kako se ne bi pogoršalo sadašnje stanje vodnih tijela.
3. Odvodnju pojedinačnih objekata riješiti putem nepropusnih sabirnih jama te odvozom prikupljenog efluenta putem ovlaštene osobe ili izgradnjom uređaja za pročišćavanje sanitarnih otpadnih voda i ispuštanjem pročišćenih sanitarnih otpadnih voda u prirodni prijemnik, a sve ovisno o količini otpadnih voda i uvjetima na terenu.
4. Kontrolirati nepropusnost septičkih jama, u naseljima gdje nije moguće priključenje na sustav odvodnje, u svrhu zaštite kvalitete podzemnih voda i priobalnog mora, sukladno zakonskim propisima.
5. Za veća naselja potrebno je napraviti tehno-ekonomsku analizu isplativosti izgradnje zajedničkog sustava prikupljanja i pročišćavanja otpadnih voda.
6. Potrošačima koji ispuštaju otpadne vode kvalitete različite od standarda otpadnih komunalnih voda propisati obavezu izrade predtretmana otpadnih voda sukladno važećem Pravilniku o graničnim vrijednostima emisija otpadnih voda („Narodne novine“, br. 80/13, 43/14, 27/15, 03/16) prije ispuštanja istih u interni sustav sanitarne odvodnje ili sustav javne sanitarne odvodnje gospodarske zone.

More:

1. Kod projektiranja sadržaja i objekata turističkog razvoja, obavezno riješiti pitanje prikupljanja, odvodnje i pročišćavanja otpadnih voda, kako se ne bi pogoršalo sadašnje stanje priobalnog mora.
2. Predvidjeti mogućnost prikupljanja i obrade te zbrinjavanja otpadnih voda s plovila.
3. Prilikom uređenja obalne šetnice i mjesnih plaža držati se u što je moguće većoj mjeri postojećih gabarita i ne širiti radove bespotrebno na obalni pojas u prirodnom stanju i na podmorje.



Zrak:

1. Kod planiranih objekata i zahvata (sustavi odvodnje, uređaji za pročišćavanje otpadnih voda, reciklažno dvorište za građevinski otpad) projektom dokumentacijom na odgovarajući način riješiti obradu plinova kod uređaja za pročišćavanje otpadnih voda i prašine kod reciklažnog dvorišta za građevinski otpad.

Stanovništvo i zdravlje ljudi:

1. Prilikom radova voditi računa da se ne prekorače zakonom dopuštene razine buke, propisane Pravilnikom o najvišim dopuštenim razinama buke u sredini u kojoj ljudi rade i borave („Narodne novine“ broj 145/04).
2. U svrhu zaštite zdravlja ljudi potrebno je riješiti na zakonom propisan način vodoopskrbu, odvodnju, pročišćavanje otpadnih voda i zbrinjavanje otpada na svim lokacijama planiranih aktivnosti.

Krajobraz:

1. Prilikom izrade projektne dokumentacije, sve objekte i sadržaje maksimalno uklopiti u okolni prostor, da bi se zaštitile postojeće krajobrazne vizure i omogućila minimalna ranjivost prostora.
2. Objekte i sadržaje planirane unutar postojećih urbanih cjelina projektirati na način da se uklope u postojeći prostor.
3. Provesti pregled i ocjenu stanja kulturno-povijesne i krajobrazne baštine uz pomoć etnologa-konzervatora.

Kulturno-povijesna baština:

1. Sve radove revitalizacije postojećih objekata kulturne baštine obavezno provoditi prema uputama konzervatora.
2. Poticati povezivanje održivog turističkog razvoja s ruralnim razvojem, održivim korištenjem kulturne baštine
3. Voditi računa o mogućem prihvatnom kapacitetu objekata kulturne baštine, namijenjenih posjećivanju na dnevnoj i godišnjoj razini, kako bi se osigurala adekvatna zaštita objekata i pozitivan doživljaj posjetitelja.
4. Provesti pregled i ocjenu stanja kulturno-povijesne i krajobrazne baštine uz pomoć etnologa-konzervatora.

Otpad:

1. Sukladno zakonskim propisima, na svim lokacijama predviđenim za posjećivanje i zadržavanje većeg broja ljudi osigurati adekvatan način prikupljanja, razvrstavanja i zbrinjavanja otpada
2. Na području cijele Općine Marina osigurati zadovoljavajući način prikupljanja, razvrstavanja i odvoza otpada.
3. Prilikom izvođenja građevinskih radova nastali otpad zbrinjavati na zakonom propisani način.



Infrastruktura:

1. Građevine projektirati i izgraditi tako da konstrukcija bude otporna na rušenje od elementarnih nepogoda.
2. Pri izradi projektne dokumentacije, pridržavati se mjera propisanih prostorno-planskim dokumentima i uvjeta nadležnih institucija (uvjeti konzervatora, zaštite prirode i okoliša, Hrvatskih voda itd.).
3. Trase komunalne infrastrukture planirati unutar trase prometnica i kolnih puteva.

6.2 Program praćenja stanja okoliša

Na području Općine Marina sukladno planu nadležne institucije Hrvatskog zavoda za javno zdravstvo Splitsko-dalmatinske županije se redovito prati kvaliteta mora za kupanje.

Ostale mjere praćenja stanja okoliša definirati će se sukladno procijenjenim utjecajima tijekom Procjene utjecaja zahvata na okoliš za planirane aktivnosti, u skladu s važećim zakonskim propisima.

7 VARIJANTNA RJEŠENJA ZAHVATA

Ovim Izmjenama i dopunama prostornog plana predložena su dva rješenja za trasu vodovoda prema otocima Veli i Mali Drvenik. Jedna trasa (predložena ovim Izmjenama) bi išla sjevernom stranom uvale Vinišće kako je prikazano na slici 2.1.6.-1. dok je prema Vodoopskrbnom planu SDŽ druga trasa planirana preko Rta Artatur.

Obzirom da je vodoopskrba u naselju Vinišće već izvedena cijevima užeg profila iz tog razloga nije moguće provesti trasu preko sjeverne strane koja je predložena Izmjenama i dopunama.



8 IZVORI PODATAKA

Prostorno-planska dokumentacija:

- Prostorni plan Splitsko-dalmatinske županije, „Službeni glasnik Splitsko–dalmatinske županije“, br. 01/03, 08/04, 05/05, 05/06 i 13/07, 09/13 i 147/15;
- Prostorni plan uređenja Općine Marina („Službeni glasnik Općine Marina, br.05/02, 03/12, 17/15)
- Prostorni plan Šibensko-kninske županije, („Službeni glasnik Šibensko-kninske županije“, br. 08/13, 02/14)
- PPU Grada Šibenika („Službeni glasnik Šibensko-kninske županije“, br. 08/15)

Ostalo:

- www.marina.hr
- <https://lovistarh.mps.hr>
- slika sa naslovne stranice;
<http://www.marina.hr/multimedia/fotogalerije/nggallery/fotogalerija/marina>
- www.medp.unist.hr/moduli/pedologija/predavanja/Klasa-Kambicna_tla.pdf
- www.nzjz-split.hr
- www.dsz.hr
- Vodoopskrbni plan Splitsko-dalmatinske županije, Split, Hrvatske vode, 2008.
- Informativno-stručni časopis Hrvatskih voda broj 197
- Praćenje stanja okoliša-monitoring: Uzgajalište tuna na lokaciji Kluda, Oikon 2006., 2007., 2008. i 2009.
- Elaborat o usporedbi stanja okoliša na lokaciji uzgajališta tuna kod otoka Kluda sa stanjem prije zahvata i prijedlog programa praćenja stanja okoliša od 01.01.2009., Oikon, 2009.
- Praćenje stradavanja populacije ptica tijekom korištenja ve Jelinak – izvješće monitoringa za 2013. - 2014. godinu vjetroelektrana Jelinak, Eurus d.o.o., Split, lipanj, 2015.
- Smjernice za izradu studija utjecaja na okoliš za zahvate vjetroelektrana, Ministarstvo zaštite okoliša, prostornog uređenja i graditeljstva, APO d.o.o., listopad 2010.
- Strateška studija utjecaja na okoliš Plana korištenja obnovljivih izvora energije na području Dubrovačko-neretvanske županije, IRES EKOLOGIJA d.o.o. za zaštitu prirode i okoliša, 2015.
- Guidelines on How to Avoid or Mitigate Impact of Electricity Power Grids on Migratory Birds in the African-Eurasian Region, May 2012.



9 POPIS PROPISA

Zakoni i propisi:

- Zakon o zaštiti prirode („Narodne novine“, br. 80/13)
- Zakon o zaštiti okoliša („Narodne novine“, br. 80/13, 153/13, 78/15)
- Uredba o strateškoj procjeni utjecaja plana i programa na okoliš („Narodne novine“, br. 3/17)
- Zakon o regionalnom razvoju Republike Hrvatske („Narodne novine“, br. 147/14)
- Strategija gospodarenja otpadom Republike Hrvatske („Narodne novine“, br. 130/05)
- Zakon o zaštiti zraka („Narodne novine“, br. 130/11)
- Uredba o razini onečišćujućih tvari u zraku („Narodne novine“, br. 117/12)
- Pravilnik o najvišim dopuštenim razinama buke u sredini u kojoj ljudi rade i borave („Narodne novine“, br. 145/04)
- Uredba o određivanju zona i aglomeracija prema razinama onečišćenosti zraka na teritoriju Republike Hrvatske („Narodne novine“, br. 01/14)
- Program mjerenja razine onečišćenosti u državnoj mreži za trajno praćenje kvalitete zraka („Narodne novine“, br. 73/16)
- Uredba o utvrđivanju mjernih mjesta pojedinih onečišćujućih tvari u zraku i lokacija mjernih postaja u državnoj mreži za trajno praćenje kvalitete zraka („Narodne novine“, br. 65/16)
- Strategija upravljanja vodama („Narodne novine“, br. 91/08)
- Odluka o određivanju osjetljivih područja („Narodne novine“, br. 141/15)
- Odluka o granicama vodnih područja („Narodne novine“, br. 79/10)
- Pravilnik o uvjetima za utvrđivanje zona sanitarne zaštite izvorišta („Narodne novine“, br. 66/11 i 47/13)
- Odluka o određivanju ranjivih područja u Republici Hrvatskoj („Narodne novine“, br. 130/12)
- Uredba o kakvoći mora za kupanje („Narodne novine“, br. 73/08)
- Pravilnik o popisu stanišnih tipova, karti staništa te ugroženim i rijetkim stanišnim tipovima („Narodne novine“, br. 88/14)
- Pravilnik o izmjenama i dopunama pravilnika o strogo zaštićenim vrstama („Narodne novine“, br. 73/16)
- Uredba o ekološkoj mreži („Narodne novine“, br. 124/2013, 105/15)
- Pravilnik o ciljevima očuvanja i osnovnim mjerama za očuvanje ptica na području ekološke mreže („Narodne novine“, br. 15/14)
- Zakon o zaštiti i očuvanju kulturnih dobara („Narodne novine“, br. 69/99, 151/03, 157/03, 87/09, 88/10, 61/11, 25/12, 136/12, 157/13, 152/14)



10 PRILOZI

- Prilog 10.1.** Odluka o izradi II. Izmjena i dopuna Prostornog plana uređenja Općine Marina
- Prilog 10.2.** Mišljenje o potrebi provedbe postupka strateške procjene II. Izmjena i dopuna Prostornog plana uređenja Općine Marina
- Prilog 10.3.** Rješenje o prihvatljivosti II. Izmjena i dopuna Prostornog plana uređenja Općine Marina za ekološku mrežu
- Prilog 10.4.** Odluka o započinjanju postupka strateške procjene utjecaja na okoliša II. Izmjena i dopuna Prostornog plana uređenja Općine Marina
- Prilog 10.5.** Poziv za uključivanje javnosti u određivanje sadržaja strateške studije
- Prilog 10.6.** Odluka o sadržaju strateške studije za II. Izmjene i dopune Prostornog plana uređenja Općine Marina
- Prilog 10.7.** Mišljenje MUP-a Policijske uprave splitsko-dalmatinske o sadržaju strateške procjene utjecaja plana i programa na okoliš II. ID PPUO Marina
- Prilog 10.8.** SDŽ Upravni odjel za komunalne poslove, komunalnu infrastrukturu i zaštitu okoliša, Mišljenje o sadržaju strateške studije
- Prilog 10.9.** Hrvatske vode, Vodnogospodarski odjel za slivove južnog Jadrana, Mišljenje o sadržaju i razini obuhvata podataka u postupku određivanja sadržaja strateške studije
- Prilog 10.10.** Hrvatske šume, društvo s ograničenom odgovornošću, Mišljenje o sadržaju strateške studije za II. ID PPUO Marina
- Prilog 10.11.** Šibensko-kninska županija, Općina Primošten, Jedinostveni upravni odjel, Mišljenje o sadržaju strateške studije za II. ID PPUO Marina
- Prilog 10.12.** Splitsko-dalmatinska županija, Upravni odjel za turizam i pomorstvo, Mišljenje o sadržaju strateške studije

Na temelju članka 86., 87., 88. i 89. Zakona o prostornom uređenju (Narodne novine 153/13), te članka 30. Statuta Općine Marina („Službeni glasnik Općine Marina“ 11/14), Općinsko vijeće Općine Marina na svojoj 13. Sjednici održanoj dana 15.07.2015.g.

ODLUKU O IZRADI IZMJENA I DOPUNA PROSTORNOG UREĐENJA OPĆINE MARINA

UVODNE ODREDBE

Članak 1.

Donosi se Odluka o izradi Izmjena i dopuna Prostornog uređenja Općine Marina (u daljnjem tekstu: Plan).

PRAVNA OSNOVA

Članak 2.

Pravna osnova za izradu Plana proizlazi iz Zakona o prostornom uređenju (NN 153/13).

RAZLOZI IZRADE PLANA

Članak 3.

Razlozi za izradu Plana su slijedeći:

- usklađenje s Prostornim planom Splitsko-dalmatinske županije.
- izmjena granica građevinskog područja naselja u skladu sa zahtjevima građana te mogućnostima proizašlim iz Zakona o prostornom uređenju (NN 153/13) i Prostornog plana Splitsko-dalmatinske županije
- usklađenje s Zakonom o prostornom uređenju (NN 153/13)
- revizija granica šuma i šumskog područja
- revizija granica područja zaštićene prirodne baštine
- planiranje lokacije za novo groblje u Marini
- planiranje novih i izmjena granica postojećih zona gospodarske namjene u skladu s mogućnostima proizašlim iz Zakona o prostornom uređenju (NN 153/13) i Prostornog plana Splitsko-dalmatinske županije
- uskladiti odnos izgrađenih i neizgrađenih građevinskih područja naselja sa stanjem na terenu
- usklađenje sa zahtjevima i podacima nadležnih tijela iz članka 90. Zakona o prostornom uređenju (NN 153/13.),
- planiranje kamp odmorišta
- revizija zona ugostiteljsko turističke namjene unutar naselja (namjena, površina, kapacitet i ostalo)
- korekcije dijela odredbi za provođenje koje su se kroz provedbu važećeg plana pokazale potrebnima
- određivanje statusa legaliziranih objekata kroz utvrđivanje građevinskih područja i/ili kroz odredbe za provođenje Plana

OBUHVAT PLANA

Članak 4.

Plan obuhvaća cijelo područje Općine Marina.

OCJENA STANJA U OBUHVATU PLANA

Članak 5.

Dosadašnji prostorni razvoj odlikuje se stalnim širenjem izgradnje uz istovremeno opadanje broja stalnih stanovnika. Posljedica je rijetka naseljenost, znatan broj povremenih stanovnika, disperzna, te neracionalna i skupa izgradnja, koju ne može pratiti odgovarajuća komunalna i infrastrukturna opremljenost.

CILJEVI I PROGRAMSKA POLAZIŠTA

Članak 6.

Ciljevi i programska polazišta izrade Plana obuhvaćaju:

Svrha i opći cilj te programska polazišta Plana je osiguranje razvoja Općine na načelima održivog razvoja. Ovaj cilj će se ostvarivati na način da se propiše, omogući i potiče:

- Prostorni razvoj zasnovan na demografskom razvitku, koji se temelji na prirodnom priraštaju stanovništva, doseljavanju i povratku stanovnika, u uspostavi ravnoteža između takovog demografskog razvitka i prostornog razvoja Općine.
- Zaštita vrijednih područja, posebno obalnog pojasa sa otočićima, ugroženih dijelova prirode, arheoloških i spomeničkih zona i lokaliteta, te vrijednih krajolika
- Gospodarski razvoj zasnovan na turizmu, poljoprivredi, te industriji sa čistim tehnologijama, proizvodnim pogonima manjeg kapaciteta (mala i srednja poduzeća) i značajnom udjelu servisnih djelatnosti
- Osiguranje prostora i lokacija za infrastrukturne i ostale objekte i sadržaje državnog i Županijskog značaja u skladu sa njihovim realnim potrebama.
- Ustanovljenje planskih kriterija i mjera koje će potaknuti povezivanje obalnog područja Općine sa zaleđem i osiguranje jednakomjernog razvoja cijelog prostora Općine, pritom nastojati na čuvanju specifičnih značajki i identiteta pojedinih naselja

POPIS STRUČNIHN PODLOGA POTREBNIH ZA IZRADU PLANA

Članak 7.

Stručne podloge za izradu Plana naručivati će se po potrebi.

NAČIN PRIBAVLJANJA STRUČNIH RJEŠENJA

Članak 8.

Stručna rješenja za izradu Plana naručivati će se po potrebi.

VRSTA I NAČIN PRIBAVLJANJA KATASTARSKIH PLANOVA I ODGOVARAJUĆIH POSEBNIH GEODETSKIH PODLOGA

Članak 9.

Plan će se izraditi na službenim topografskim i katastarskim podlogama koje će se pribaviti od Državne geodetske uprave.



REPUBLIKA HRVATSKA
SPLITSKO-DALMATINSKA ŽUPANIJA
Upravni odjel za komunalne poslove,
komunalnu infrastrukturu
i zaštitu okoliša

KLASA: 351-01/16-01/0431

URBROJ: 2181/1-10-16-3

Split, 10. listopada 2016.

SPLITSKO-DALMATINSKA ŽUPANIJA		
OPĆINA MARINA		
Primalo:	17. 10. 2016	
Klasifikacija:	351-02/15-20/12	Općinsko vijeće
Uredništvo:	2181/1-10-16-259	Općinski načelnik

OPĆINA MARINA
JEDINSTVENI UPRAVNI ODJEL

Ante Rudana 47

21222 Marina

Predmet: Izmjene i dopune Prostornog plana uređenja Općine Marina
- mišljenje o potrebi provođenja postupka strateške procjene
utjecaja predmetnog plana na okoliš, daje se

Veza Vaš predmet KLASA: 351-02/15-20/12 od 14. rujna 2016.

Poštovani,

Postupajući po Vašem zahtjevu, ovo Upravno tijelo je izvršilo uvid u sljedeću dokumentaciju:

- Odluku o izradi Izmjena i dopuna Prostornog uređenja Općine Marina, koju je dana 15.07.2015. donijelo Općinsko vijeće Općine Marina;
- Odluku o započinjanju postupka ocjene o potrebi procjene utjecaja na okoliš Izmjena i dopuna Prostornog uređenja Općine Marina, koju je dana 14.09.2016. donio Općinski načelnik Općine Marina;
- Popunjeni Obrazac o ocjeni o potrebi strateške procjene utjecaja strategije, plana ili programa na okoliš.
- Očitovanje ovog Upravnog tijela, klasa gornja, od 30. svibnja 2016.

Napominjemo da je člankom 63. Zakona o zaštiti okoliša (NN 80/13, 153/13 i 78/15) određeno da se strateška procjena obvezno provodi za:

- strategije, planove i programe, uključujući njihove izmjene i dopune koji se donose na državnoj, područnoj (regionalnoj) te na lokalnoj razini, iz područja: poljoprivrede, šumarstva, ribarstva, energetike, industrije, rudarstva, prometa, elektroničkih komunikacija, turizma, prostornog planiranja, regionalnog razvoja, gospodarenja otpadom i vodnog gospodarstva kada daju okvir za zahvate koji podliježu ocjeni o potrebi procjene utjecaja na okoliš, odnosno procjeni utjecaja na okoliš;

- strategije, planove i programe uključujući njihove izmjene i dopune čija se provedba financira iz sredstava Europske unije;

- strategije, planove i programe za koje se prema posebnom propisu iz područja zaštite prirode utvrdi da moгу imati značajan negativan utjecaj na ekološku mrežu.

Nakon izvršenog uvida u dostavljenu dokumentaciju utvrđeno je da se predmetnim Izmjenama i dopunama PPU-a planiraju određeni zahvati (turistička zona, površine za akvakulturu, morska luka, proširenje plaže, izgradnja sustava odvodnje i pročišćivača), a koji zahvat po svojoj naravi podliježu postupku ocjene o potrebi procjene utjecaja na okoliš, odnosno procjene utjecaja na okoliš, sve sukladno Uredbi o procjeni utjecaja zahvata na okoliš (NN 61/14).

Isto tako važno je istaći činjenicu da se određeni dio površine Općine Marina (i kopneni i morski dio) nalazi unutar granica Ekološke mreže RH.

S obzirom na navedeno, ovo Upravno tijelo mišljenja je da za predmetne Izmjene i dopune Prostornog uređenja Općine Marina, treba provesti postupak strateške procjene budući isti sadržava zahvate koji podliježu postupcima ocjene o potrebi procjene i procjene utjecaja na okoliš, te se dio tih zahvata nalazi i unutar granica Ekološke mreže RH.

Sukladno članku 26. stavak 2. Zakona o zaštiti prirode (NN 80/13), potrebno provesti postupak prethodne ocjene predmetnog plana za ekološku mrežu. prije započinjanja postupka strateške procjene za navedeni planski dokument.





REPUBLIKA HRVATSKA
MINISTARSTVO ZAŠTITE OKOLIŠA
I ENERGETIKE

10000 Zagreb, Radnička cesta 80,
tel: +385 1 3717 111, faks: +385 1 4866 100

KLASA: UP/I-612-07/16-71/631

URBROJ: 517-07-2-2-16-6

Zagreb, 19. prosinca 2016.

Ministarstvo zaštite okoliša i energetike, temeljem članka 48. stavak 6. Zakona o zaštiti prirode (Narodne novine, broj 80/2013), povodom zahtjeva Općine Marina za provedbu Prethodne ocjene prihvatljivosti za ekološku mrežu II. Izmjena i dopuna Prostornog plana uređenja Općine Marina, nakon provedenog postupka donosi

R J E Š E N J E

da je za planirane II. Izmjene i dopune Prostornog plana uređenja Općine Marina obvezna provedba Glavne ocjene prihvatljivosti za ekološku mrežu.

Obrazloženje

Općina Marina, kao nositelj izrade II. Izmjena i dopuna Prostornog plana uređenja Općine Marina, podnijela je zahtjev za provedbu Prethodne ocjene prihvatljivosti za ekološku mrežu za predmetni plan. Uz zahtjev su skladno članku 48. stavku 2. Zakona o zaštiti prirode, dostavljeni podaci o razlozima donošenja plana, mišljenje Splitsko - dalmatinske županije, Upravnog odjela za komunalne poslove, komunalnu infrastrukturu i zaštitu okoliša (KLASA:351-01/16-01/0431, URBROJ:2181/1-10-16-3 od 10. 10. 2016.) o potrebi provedbe postupka strateške procjene i Odluka o izradi II. Izmjena i dopune Prostornog plana uređenja Općine Marina (KLASA:350-02/15-20/12, URBROJ:2184/02-01/62-15-2 od 15. 07. 2015.).

Sukladno Odluci o izradi II. ID PPUO Marina razlozi za izradu Plana odnose se na usklađenje s Prostornim planom Splitsko - dalmatinske županije i sa Zakonom o prostornom uređenju, izmjenu granica građevinskog područja naselja, reviziju granica šuma i šumskog područja, reviziju granica zaštićene prirodne baštine, planiranje lokacije za novo groblje, planiranje novih i izmjena granica postojećih zona gospodarske namjene, planiranje kamp odmorišta i reviziju zona ugostiteljsko turističke namjene unutar naselja. Obuhvat izmjena i dopuna Plana odnosi se na administrativno područje Općine Marina.

U sklopu postupka Prethodne ocjene prihvatljivosti za ekološku mrežu Ministarstvo zaštite okoliša i energetike, sukladno članku 48. stavak 3. zatražilo je dopisom mišljenje Hrvatske agencije za okoliš i prirodu (KLASA:UPI/612-07/16-71/631, URBROJ:517-07-2-2-16-2, od 16. 11. 2016.) o mogućnosti značajnih negativnih utjecaja na ciljeve očuvanja i cjelovitost područja ekološke mreže. Traženo mišljenje HAOP-a zaprimljeno je 16. 12 2016. godine (KLASA:612-07/16-42/157, URBROJ:427-07-20-16-2).

Slijedom provedenog postupka Prethodne ocjene prihvatljivosti za ekološku mrežu, razmatrani su mogući utjecaji provedbe II. ID PPUO Marina na ciljeve očuvanja i cjelovitost područja ekološke mreže.

Obuhvat izmjena i dopuna Plana preklapa se s područjem ekološke mreže značajnim za ptice (POP), HR1000027 - Mosor, Kozjak i Trogirska zagora i područjem značajnim za vrste i stanišne tipove (POVS), HR2001363, Zaleđe Trogira te se nalazi u neposrednoj blizini

područja ekološke mreže u moru, HR3000108 - Fumija I – podmorje, sukladno Uredbi o ekološkoj mreži (Narodne novine, broj 124/2013 i 105/2015).

Analizom mogućih utjecaja provedbe II. Izmjena i dopuna PPUO Marina na ciljeve očuvanja i cjelovitost područja ekološke mreže te razmatrajući gore navedeno mišljenje Hrvatske agencije za okoliš i prirodu ocijenjeno je da se ne može isključiti mogućnost značajnog negativnog utjecaja izgradnje visokonaponskog dalekovoda na ciljeve očuvanja područja ekološke mreže značajnog za ptice, HR1000027 - Mosor, Kozjak i Trogirski zagora. Mogući su značajni negativni utjecaji uzgajališta tuna kod otoka Kluda na ciljeve očuvanja područja ekološke mreže HR3000108 - Fumija I – podmorje.

Slijedom provedenog postupka Prethodne ocjene prihvatljivosti za ekološku mrežu, ocijenjeno je da se ne može isključiti mogućnost značajnih negativnih utjecaja II. Izmjena i dopuna Plana na cjelovitost i ciljeve očuvanja područja ekološke mreže te je rješeno kao u izreci.

U skladu sa člankom 26. stavak 2. Zakona o zaštiti prirode za strategije, planove i programe za koje je posebnim propisom kojim se uređuje zaštita okoliša određena obveza strateške procjene, Prethodna ocjena obavlja se prije pokretanja postupka strateške procjene utjecaja strategije, plana ili programa na okoliš.

Člankom 46. Zakona o zaštiti prirode propisano je da za strategije, planove i programe za koje je posebnim propisom kojim se uređuje zaštita okoliša određena obveza strateške procjene ili ocjene o potrebi strateške procjene, Ocjenu provodi Ministarstvo u skladu sa člankom 26. Zakona.

Nadalje, člankom 48. stavkom 6. Zakona o zaštiti prirode propisano je da ukoliko Ministarstvo ne isključi mogućnost značajnih negativnih utjecaja strategije, plana ili programa na ciljeve očuvanja i cjelovitost područja ekološke mreže, donosi rješenje da je za strategiju plan ili program obvezna Glavna ocjena.

U skladu sa člankom 51. stavak 3. Zakona o zaštiti prirode ovo Rješenje objavljuje se na internetskoj stranici Ministarstva.

Nositelj izrade Plana, Općina Marina oslobođena je plaćanja upravne pristojbe temeljem članka 6. Zakona o upravnim pristojbama (Narodne novine br. 8/1996, 77/1996, 95/1997, 131/1997, 68/1998, 66/1999, 145/1999, 30/2000, 116/2000, 163/2003, 17/2004, 110/2004, 141/2004, 150/2005, 153/2005, 129/2006, 117/2007, 25/2008, 60/2008, 20/2010, 69/2010, 126/2011, 112/2012, 19/2013, 80/2013, 40/2014, 69/2014, 87/2014 i 94/2014).

UPUTA O PRAVNOM LIJEKU

Ovo Rješenje je izvršno u upravnom postupku te se protiv njega ne može izjaviti žalba, ali se može pokrenuti upravni spor pred upravnim sudom na području kojeg tužitelj ima prebivalište, odnosno sjedište. Upravni spor pokreće se tužbom koja se podnosi u roku od 30 dana od dana dostave ovog Rješenja.

Tužba se predaje nadležnom upravnom sudu neposredno u pisanom obliku, usmeno na zapisnik ili se šalje poštom, odnosno dostavlja elektronički.

Dostaviti:

1. Općina Marina, Ante Rudana 47, 21 222 Marina
2. U spis predmeta, ovdje



Na temelju članka 63. Zakona o zaštiti okoliša („Narodne novine, br. 80/13, 153/13 i 78/15), članka 4. stavka 4 Uredbe o strateškoj procjeni utjecaja plana i programa na okoliš („Narodne novine“, br. 64/08) i članka 50. Statuta Općine Marina („Službeni glasnik“, br. 11/14,20/15) Općinski načelnik Općine Marina donosi

ODLUKU

o započinjanju postupka strateške procjene utjecaja na okoliš II. Izmjena i dopuna prostornog plana uređenja Općine Marina

Članak 1.

Donošenjem ove Odluke započinje postupak strateške procjene utjecaja II. Izmjena i dopuna prostornog plana uređenja Općine Marina (u daljnjem tekstu II. ID PPU-a Općine Marina) na okoliš.

Stratešku procjenu utjecaja na okoliš (u daljnjem tekstu: SPUO) iz stavka 1. ove Odluke provodi Jedinstveni upravni odjel Općine Marina u suradnji sa Upravnim odjelom za komunalne poslove, komunalnu infrastrukturu i zaštitu okoliša Splitsko-dalmatinske županije.

Nacrt prijedloga II. ID PPU-a Općine Marina izrađuje tvrtka Arheo d.o.o. iz Zagreba.

Sukladno Rješenju Ministarstva zaštite okoliša i okoliša od 19. prosinca 2016. godine, KLASA: UP/I 612-07/16-71/631, URBROJ: 517-07-2-2-16-6, za II. ID PPU-a Općine Marina obavezna je provedba Glavne ocjene prihvatljivosti za ekološku mrežu koja će se provesti kao sastavni dio strateške studije.

Članak 2.

Izrada Izmjena i dopuna PPU Općine Marina jednim dijelom je inicirana od strane stanovnika Općine Marina, što je sukladno odredbi čl. 85. st. 1. Zakona o prostornom uređenju („Narodne novine“, br. 153/13), a odnosi se na sljedeće:

- usklađenje s Prostornim planom uređenja Splitsko-Dalmatinske županije,
- izmjenu granica građevinskog područja naselja u skladu sa zahtjevima građana te mogućnostima proizašlim iz Zakona o prostornom uređenju („Narodne novine“ br. 153/13) i Prostornog plana Splitsko-dalmatinske županije,
- usklađenje sa Zakonom o prostornom uređenju („Narodne novine“ br. 153/13),
- revizija granica šuma i šumskog područja,
- revizija granica područja zaštićene prirodne baštine,
- planiranje lokacije za novo groblje u Marini,
- planiranje novih i izmjena granica postojećih zona gospodarske namjere u skladu s mogućnostima proizašlim iz Zakona o prostornom uređenju („Narodne novine“ br. 153/13) i Prostornog plana uređenja Splitsko-dalmatinske županije,
- uskladiti odnos izgrađenih i neizgrađenih građevinskih područja naselja sa stanjem na terenu,
- usklađenje sa zahtjevima i podacima nadležnih tijela iz čl. 90 Zakona o prostornom uređenju („Narodne novine“ br. 153/13),
- planiranje kamp odmorišta,
- revizija zona ugostiteljsko turističke namjene unutar naselja (namjena, površina, kapacitet i ostalo),
- korekcije dijela odredbi za provođenje koje su se kroz provedbu važećeg plana pokazale potrebnima,

- određivanje statusa legaliziranih objekata kroz utvrđivanje građevinskih područja i/ili kroz odredbe za provođenje Plana.

Osnovni razlozi za izradu i donošenje Izmjena i dopuna PPU Općine Marina su sljedeći:

- usklađivanje Prostornog plana uređenja sa Zakonom o prostornom uređenju („Narodne novine“ broj 153/13) te drugim primjenjivim propisima i izrada pročišćenog teksta odredbi za provedbu prostornog plana i grafičkog dijela prostornog plana (prema čl. 113 Zakona o prostornom uređenju

Ciljevi i programska polazište su: stvaranje planske osnove za razvoj površina gospodarske namjene, stvaranje uvjeta za kvalitetniji razvoj komunalne infrastrukture te usklađivanje sa Zakonom.

Članak 3.

U postupku ove SPUO provest će se radnje u skladu sa odredbama Zakona o zaštiti okoliša („Narodne novine“, br. 80/13, 153/13 i 78/15), Uredbe o strateškoj procjeni utjecaja plana i programa na okoliš („Narodne novine“, br. 64/08) i posebnih propisa iz područja za koje se II. ID PPU-a donosi.

Članak 4.

Redoslijed radnji koje će se provesti u postupku SPUO II. ID PPU-a Općine Marina naveden je u Prilogu I. ove Odluke.

Članak 5.

U postupku SPUO, prema ovoj Odluci, sudjelovat će javnopravna tijela navedena u Prilogu II. ove Odluke.

Članak 6.

Jedinstveni upravni odjel Općine Marina će o ovoj Odluci informirati javnost u skladu sa odredbama Zakona o zaštiti okoliša i Uredbe o informiranju i sudjelovanju javnosti i zainteresirane javnosti u pitanjima zaštite okoliša („Narodne novine“, br. 64/08).

Članak 7.

Ova Odluka stupa na snagu danom donošenja, a objavit će se u „Službenom glasniku“ Općine Marina.

KLASA: 300-02/15-20/12
URBAG: 2184/02-03/01-16-263
Marina, 20.12.2016.



OPĆINSKI NAČELNIK

Ante Mamut

Prilog I. Redoslijed radnji

Prilog II. Javnopravna tijela koja sudjeluju u postupku SPUO

PRILOG I.

Redoslijed radnji koje će se provesti u postupku strateške procjene utjecaja

II. ID PPU-a Općine Marina na okoliš

1. Jedinствeni upravni odjel Općine Marina će u roku 8 dana od dana donošenja ove Odluke započeti postupak određivanja sadržaja strateške studije.
2. U postupku određivanja sadržaja strateške studije Jedinствeni upravni odjel će od tijela i/ili osoba nadležnih prema posebnim propisima za pojedine sastavnice okoliša i opterećenja za okoliš, zatražiti mišljenje o sadržaju i razini obuhvata podataka kojima se obavezni sadržaj strateške studije dopunjuje kao posebni zahtjev vezano za područje iz djelokruga tog tijela i/ili osoba. Rok za dostavu mišljenja o potrebnom sadržaju strateške studije je 30 dana od primitka zahtjeva Jedinствenog upravnog odjela. U svrhu usuglašavanja mišljenja o potrebnom sadržaju strateške studije tijekom navedenog roka Jedinствeni upravni odjel će koordinirati i provesti javnu raspravu sa gore navedenim tijelima.
Ove radnje provode se sukladno odredbama članaka 6. do 9. Uredbe o strateškoj procjeni utjecaja plana i programa na okoliš („Narodne novine“, br. 64/08) - u daljnjem tekstu Uredba.
3. U postupku utvrđivanja sadržaja strateške studije Jedinствeni upravni odjel će sukladno člancima 5., 6. i 12. Uredbe o informiranju i sudjelovanju javnosti i zainteresirane javnosti u pitanjima zaštite okoliša („Narodne novine“, br. 64/08) na internetskoj stranici Općine Marina objaviti Odluku o izradi II. ID PPU-a Općine Marina, programska polazišta i ciljeve II. ID PPU-a Općine Marina te informirati javnost o načinu sudjelovanja u postupku strateške procjene.
4. Nakon zaprimanja mišljenja tijela i/ili osoba i javnosti Jedinствeni upravni odjel utvrđuje konačni sadržaj strateške studije i donosi Odluku o sadržaju strateške studije, koju će objaviti na internetskoj stranici Općine Marina sukladno člancima 9. i 10. Uredbe.
5. Općinski načelnik u roku od 8 dana od dana donošenja Odluke o utvrđivanju sadržaja strateške studije istu dostavlja odabranom ovlašteniku, koji će izraditi Stratešku studiju, sukladno članku 11. Uredbe.
6. Za potrebe ocjene strateške studije Općinski načelnik imenuje Povjerenstvo za stratešku procjenu u roku od 8 dana od donošenja odluke o sadržaju strateške studije. Postupak imenovanja i rad Povjerenstva propisan je odredbama Pravilnika o povjerenstvu za stratešku procjenu („Narodne novine“, br. 70/08) - u daljnjem tekstu Pravilnik.
7. Jedinствeni upravni odjel u roku od 8 dana od dana primitka strateške studije od ovlaštenika, istu zajedno s nacrtom prijedloga II. ID PPU-a Općine Marina dostavlja Povjerenstvu za stratešku procjenu. Nakon što u postupku sukladno člancima 9. i 10. Pravilnika ocijeni da je strateška studija cjelovita i stručno utemeljena, Povjerenstvo donosi mišljenje o rezultatima strateške studije u odnosu na nacrt prijedloga II. ID PPU-a Općine Marina.
8. Nakon što razmotri mišljenje Povjerenstva, Općinski načelnik donosi Odluku o upućivanju strateške studije i nacrta prijedloga II. ID PPU-a Općine Marina na javnu raspravu, sukladno članku 15. Uredbe, koju Odluku objavljuje na internetskoj stranici Općine Marina. Postupak sudjelovanja javnosti u javnoj raspravi o strateškoj studiji i nacrtu prijedloga II. ID PPU-a Općine Marina provodi se prema odredbama članka 5., 6. i 12. Uredbe o informiranju i sudjelovanju javnosti i zainteresirane javnosti u pitanjima zaštite okoliša.

9. Istodobno s upućivanjem na javnu raspravu, Jedinstveni upravni odjel dostavlja stratešku studiju i nacrt prijedloga IV. ID PPU-a Općine Marina na mišljenje tijelima i/ili osobama od kojih je zatraženo mišljenje za utvrđivanje sadržaja strateške studije.
10. Nakon provedene javne rasprave, Jedinstveni upravni odjel sva mišljenja, primjedbe i prijedloge iz javne rasprave svih sudionika (tijela/osoba/javnosti) dostavlja na očitovanje ovlašteniku, odnosno izrađivaču strateške studije i izrađivaču nacrt prijedloga II. ID PPU-a. Svojim očitovanjem izrađivač strateške studije će predložiti konačne mjere zaštite okoliša i program praćenja stanja okoliša vezano za II. ID PPU-a. Jedinstveni upravni odjel nakon toga priprema nacrt konačnog prijedloga II. ID PPU-a Općine Marina.
11. Prije upućivanja nacrt konačnog prijedloga II. ID PPU-a na usvajanje, Jedinstveni upravni odjel pribavlja, sukladno članku 18. Uredbe, mišljenje od Upravnog odjela za komunalne poslove, komunalnu infrastrukturu i zaštitu okoliša Splitsko-dalmatinske županije o provedenoj strateškoj procjeni i ocjeni prihvatljivosti II. ID PPU-a na ekološku mrežu, a navedeno je tijelo u roku od 30 dana od dana primitka dokumentacije u obvezi dostaviti mišljenje Jedinstvenom upravnom odjelu.
12. Nakon što Jedinstveni upravni odjel donese Izvješće o provedenoj strateškoj procjeni (članak 19. Uredbe), potrebno je izraditi Program praćenja stanja okoliša i način provjere provedbe mjera zaštite okoliša pri provedbi II. ID PPU-a Općine Marina, sukladno članku 20. Uredbe.

PRILOG II.

Popis javnopravnih tijela koja su dužna sudjelovati u postupku strateške procjene

1. Ministarstvo kulture, Uprava za zaštitu kulturne baštine, Konzervatorski odjel u Splitu, Porinova 1, 21000 Split
2. Upravni odjel za komunalne poslove, komunalnu infrastrukturu i zaštitu okoliša Splitsko-dalmatinske županije, Bihaćka 1, 21000 Split
3. Upravni odjel za graditeljstvo i prostorno uređenje Splitsko-dalmatinske županije, Domovinskog rata 2/IV, 21000 Split
4. Upravni odjel za turizam i pomorstvo Splitsko-dalmatinske županije, Domovinskog rata 2/IV, 21000 Split
5. Javna ustanova Zavod za prostorno uređenje Splitsko-dalmatinske županije, Domovinskog rata 2, 21000 Split
6. Lučka uprava Splitsko-dalmatinske županije, Prilaz braće Kaliterna 10, 21000 Split,
7. Hrvatske vode, Vodnogospodarski odjel za slivove južnog Jadrana, Vukovarska 35, p.p. 475, 21000 Split
8. Hrvatske šume, UŠP Split, Kralja Zvonimira 35/III, 21 000 Split
9. Županijska uprava za ceste na području Splitsko-dalmatinske županije, Ruđera Boškovića 22, 21000 Split
10. Hrvatske ceste, Ruđera Boškovića 22, Split
11. HEP – Operator prijenosnog sustava d.o.o., Prijenosno područje Split, Ulica kneza Ljudevita Posavskog 5, 21000 Split
12. MUP – Policijska uprava Splitsko-dalmatinska, Sektor upravnih, inspeksijskih i poslova civilne zaštite, Trg Hrvatske bratske zajednice 9, 21000 Split
13. Nastavni Zavod za javno zdravstvo Splitsko-dalmatinske županije, Vukovarska ulica 46, Split
14. Vodovod i kanalizacija d.o.o., Biokovska 3, 21000 Split
15. Vodovod i odvodnja d.o.o., Kralja Zvonimira 50, 22 000 Šibenik
16. Grad Šibenik, Trg Palih Branitelja Domovinskog rata I, 22 000 Šibenik
17. Općina Rogoznica, Obala Hrvatske Mornarice bb, 22 203 Rogoznica
18. Općina Seget, Trg Hrvatskog Viteza Špiro Ševo Frzelin 1, 21218 Seget Donji
19. Općina Primošten, Svetog Josipa 7, 22 202 Primošten
20. Općina Okrug, Bana Josipa Jelačića 17, 21223 Okrug

REPUBLIKA HRVATSKA
SPLITSKO-DALMATINSKA ŽUPANIJA
OPĆINA MARINA
OPĆINSKI NAČELNIK

Poziv za uključivanje javnosti u određivanje sadržaja strateške studije

Općinski Načelnik na temelju članka 160. stavak 1. i članka 161. Zakona o zaštiti okoliša (Narodne novine, brojevi 80/13 i 153/13), Uredbe o strateškoj procjeni utjecaja strategije, plana i programa na okoliš (Narodne novine, broj 64/08) i članka 12. stavak 1. točka 1. Uredbe o informiranju i sudjelovanju javnosti i zainteresirane javnosti u pitanjima zaštite okoliša (Narodne novine, broj 64/08) daje sljedeću

INFORMACIJU

o provedbi postupka određivanja sadržaja Strateške studije za II. Izmjene i dopune Prostornog plana uređenja Općine Marina

I.

Tijelo nadležno za provedbu postupka je Jedinstveni upravni odjel Općine Marina.

II.

Nositelj izrade II. Izmjena i dopuna Prostornog plana uređenja Općine Marina je Jedinstveni upravni odjel Općine Marina.

III.

Postupak se provodi na temelju članka 68. stavak 3. Zakona o zaštiti okoliša i članaka i Uredbe o strateškoj procjeni utjecaja strategije, plana i programa na okoliš.

IV.

U postupku određivanja sadržaja strateške studije sudjeluju sljedeća tijela i/ili osobe određene posebnim propisima:

1. Ministarstvo kulture, Uprava za zaštitu kulturne baštine, Konzervatorski odjel u Splitu, Porinova 1, 21000 Split
2. Upravni odjel za komunalne poslove, komunalnu infrastrukturu i zaštitu okoliša Splitsko-dalmatinske županije, Bihaćka 1, 21000 Split
3. Upravni odjel za graditeljstvo i prostorno uređenje Splitsko-dalmatinske županije, Domovinskog rata 2/IV, 21000 Split
4. Upravni odjel za turizam i pomorstvo Splitsko-dalmatinske županije, Domovinskog rata 2/IV, 21000 Split
5. Javna ustanova Zavod za prostorno uređenje Splitsko-dalmatinske županije, Domovinskog rata 2, 21000 Split
6. Lučka uprava Splitsko-dalmatinske županije, Prilaz braće Kaliterna 10, 21000 Split,
7. Hrvatske vode, Vodnogospodarski odjel za slivove južnog Jadrana, Vukovarska 35, p.p. 475, 21000 Split
8. Hrvatske šume, UŠP Split, Kralja Zvonimira 35/III, 21 000 Split

9. Županijska uprava za ceste na području Splitsko-dalmatinske županije, Ruđera Boškovića 22, 21000 Split
10. Hrvatske ceste, Ruđera Boškovića 22, Split
11. HEP – Operator prijenosnog sustava d.o.o., Prijenosno područje Split, Ulica kneza Ljudevita Posavskog 5, 21000 Split
12. MUP – Policijska uprava Splitsko-dalmatinska, Sektor upravnih, inspekcijskih i poslova civilne zaštite, Trg Hrvatske bratske zajednice 9, 21000 Split
13. Nastavni Zavod za javno zdravstvo Splitsko-dalmatinske županije, Vukovarska ulica 46, Split
14. Vodovod i kanalizacija d.o.o., Biokovska 3, 21000 Split
15. Vodovod i odvodnja d.o.o., Kralja Zvonimira 50, 22 000 Šibenik
16. Grad Šibenik, Trg Palih Branitelja Domovinskog rata I, 22 000 Šibenik
17. Općina Rogoznica, Obala Hrvatske Mornarice bb, 22 203 Rogoznica
18. Općina Seget, Trg Hrvatskog Viteza Špiro Ševo Frzelin 1, 21218 Seget Donji
19. Općina Primošten, Svetog Josipa 7, 22 202 Primošten
20. Općina Okrug, Bana Josipa Jelačića 17, 21223 Okrug

V.

U svrhu informiranja javnosti, ova informacija objavljuje se na internetskim stranicama Općine Marina. Javnost može dostaviti mišljenje i prijedloge na sadržaj strateške studije. Mišljenja se dostavljaju u pisanom obliku na adresu nadležnog tijela i to u roku od 30 dana od dana objave ove informacije, pozivom na gornju klasu. Prije donošenja Odluke o sadržaju strateške studije, nadležno tijelo razmotrit će pristigla mišljenja i prijedloge javnosti, tijela i/ili osoba određenih posebnim propisima i jedinica područne (regionalne) samouprave.

VI.

Jedinstveni upravni odjel Općine Marina će Odluku o sadržaju strateške studije objaviti na web stranici Općine Marina.

KLASA: 350-02/15-20/12
UR.BROJ:2184/02-02/01-16-266
Marina, 28.12.2016.



Općinski načelnik
Ante Mamut

Na temelju članka 68. stavka 3. Zakona o zaštiti okoliša („Narodne novine“ broj 80/13,153/13 i 78/15, u daljnjem tekstu Zakon) i članka 11. Uredbe o strateškoj procjeni utjecaja strategije, plana i programa na okoliš („Narodne novine“ broj 03/17, u daljnjem tekstu Uredba) Općinski načelnik Općine Marina donosi

ODLUKU

o sadržaju strateške studije za II. Izmjene i dopune Prostornog plana uređenja Općine Marina (u daljnjem tekstu II. ID PPU)

I. Programska polazišta, obuhvat i ciljevi II. ID PPU Općine Marina

Ciljevi i programska polazišta su: stvaranje planske osnove za razvoj površina gospodarske namjene, stvaranje uvjeta za kvalitetniji razvoj komunalne infrastrukture te usklađivanje sa Zakonom o prostornom uređenju („Narodne novine“ br. 153/13).

Navedeni ciljevi ostvarivati će se na način da se omogući sljedeće:

- prostorni razvoj zasnovan na demografskom razvitku koji se temelji na prirodnom priraštaju stanovništva, doseljavanju i povratku stanovnika, u uspostavi ravnoteže između navedenog demografskog razvitka i prostornog razvoja Općine,
- zaštita vrijednih područja, posebno obalnog pojasa sa otočićima, ugroženih dijelova prirode, arheoloških i spomeničkih zona i lokaliteta te vrijednih krajolika,
- gospodarski razvoj zasnovan na turizmu, poljoprivredi te industriji sa čistim tehnologijama, proizvodnim pogonima manjeg kapaciteta i značajnom udjelu servisnih djelatnosti,
- osiguranje prostora i lokacija za infrastrukturne i ostale objekte i sadržaje od državnog i županijskog značaja u skladu sa njihovim realnim potrebama,
- ustanovljenje planskih kriterija i mjera koje će potaknuti povezivanje obalnog područja Općine sa zaleđem i osiguranje jednakomjernog razvoja cijelog prostora Općine, pri čemu će se nastojati na sačuvati specifične značajke i identitet pojedinih naselja.

Obuhvat II. ID PPU Općine Marina je cijelo područje Općine Marina.

Izrada Izmjena i dopuna PPU Općine Marina odnosi se na sljedeće:

- usklađenje s Prostornim planom uređenja Splitsko-dalmatinske županije,
- izmjenu granica građevinskog područja naselja u skladu sa zahtjevima građana te mogućnostima proizašlim iz Zakona o prostornom uređenju i Prostornog plana Splitsko-dalmatinske županije,
- usklađenje sa Zakonom o prostornom uređenju,
- revizija granica šuma i šumskog područja,
- revizija granica područja zaštićene prirodne baštine,
- planiranje lokacije za novo groblje u Marini,
- planiranje novih i izmjena granica postojećih zona gospodarske namjene u skladu s mogućnostima proizašlim iz Zakona o prostornom uređenju i Prostornog plana uređenja Splitsko-dalmatinske županije,
- uskladiti odnos izgrađenih i neizgrađenih građevinskih područja naselja sa stanjem na terenu,

- usklađenje sa zahtjevima i podacima nadležnih tijela iz čl. 90 Zakona o prostornom uređenju,
- planiranje kamp odmorišta,
- revizija zona ugostiteljsko turističke namjene unutar naselja (namjena, površina, kapacitet i ostalo),
- korekcije dijela odredbi za provođenje koje su se kroz provedbu važećeg plana pokazale potrebnima,
- određivanje statusa legaliziranih objekata kroz utvrđivanje građevinskih područja i/ili kroz odredbe za provođenje Plana.

II. Konačno utvrđen sadržaj strateške studije procjene utjecaja na okoliš za II. ID PPU Općine Marina

Strateška studija sadrži:

- kratki pregled sadržaja i glavnih ciljeva II. ID PPU i odnosa s drugim odgovarajućim strategijama, planovima i programima
- podatke o postojećem stanju okoliša i mogućí razvoj okoliša bez II. IDPPU
- okolišne značajke područja na koja provedba II. ID PPU može značajno utjecati
- postojeće okolišne probleme koji su važni za II. ID PPU, posebno uključujući one koji se odnose na područja posebnog ekološkog značaja, primjerice područja određena u skladu s posebnim propisima o zaštiti prirode
- ciljeve zaštite okoliša uspostavljene po zaključivanju međunarodnih ugovora i sporazuma, koji se odnose na strategiju, plan odnosno program, te način na koji su ti ciljevi i druga pitanja zaštite okoliša uzeti u obzir tijekom izrade II ID PPU,
- vjerojatno značajne utjecaje (sekundarne, kumulativne, sinergijske, kratkoročne, srednjoročne i dugoročne, stalne i privremene, pozitivne i negativne) na okoliš, uključujući bioraznolikost, stanovništvo i zdravlje ljudi, tlo, vodu, more, zrak, klimu, materijalnu imovinu, kulturno-povijesnu baštinu, krajobraz, uzimajući u obzir njihove međuodnose
- mjere zaštite okoliša uključujući mjere sprječavanja, smanjenja i ublažavanja nepovoljnih utjecaja provedbe II. ID PPU na okoliš
- kratki prikaz razloga za odabir razmotrenih razumnih alternativí, obrazloženje najprihvatljivije razumne alternative II. ID PPU na okoliš uključujući i naznaku razmatranih razumnih alternativí i opis provedene procjene, uključujući i poteškoće (primjerice tehničke nedostatke ili nedostatke znanja i iskustva) pri prikupljanju potrebnih podataka
- opis predviđenih mjera praćenja.
- poglavlje glavne ocjene s prihvatljivosti za ekološku mrežu koje sadrži:
- podatke o ekološkoj mreži:
- opis ekološke mreže na koje provedba II. ID PPU može utjecati
- kartografski prikaz područja ekološke mreže u odgovarajućem mjerilu sukladno mjerilu kartografskog prikaza II. ID PPU.
- opis mogućih značajnih utjecaja provedbe II. ID PPU na ekološku mrežu:
- vjerojatnost, trajanje, učestalost, jačina i kumulativna priroda (procjena rizika) mogućih utjecaja provedbe II. ID PPU na ekološku mrežu
- prijedlog mjera ublažavanja negativnih utjecaja provedbe II. ID PPU na ekološku mrežu
- zaključak:
- konačna ocjena prihvatljivosti II. ID PPU za ekološku mrežu uz primjenu predloženih mjera ublažavanja iz točke 3.
- ne-tehnički sažetak podataka uključujući sažetak glavne ocjene prihvatljivosti II. ID PPU za ekološku mrežu.

III. Popis i mišljenja tijela i/ili osoba određenih posebnim propisima koja su sudjelovala u postupku

1. Ministarstvo kulture, Uprava za zaštitu kulturne baštine, Konzervatorski odjel u Splitu, Porinova 1, 21000 Split
2. Upravni odjel za komunalne poslove, komunalnu infrastrukturu i zaštitu okoliša Splitsko-dalmatinske županije, Bihaćka 1, 21000 Split
3. Upravni odjel za graditeljstvo i prostorno uređenje Splitsko-dalmatinske županije, Domovinskog rata 2/IV, 21000 Split
4. Upravni odjel za turizam i pomorstvo Splitsko-dalmatinske županije, Domovinskog rata 2/IV, 21000 Split
5. Javna ustanova Zavod za prostorno uređenje Splitsko-dalmatinske županije, Domovinskog rata 2, 21000 Split
6. Lučka uprava Splitsko-dalmatinske županije, Prilaz braće Kaliterna 10, 21000 Split,
7. Hrvatske vode, Vodnogospodarski odjel za slivove južnog Jadrana, Vukovarska 35, p.p. 475, 21000 Split
8. Hrvatske šume, UŠP Split, Kralja Zvonimira 35/III, 21 000 Split
9. Županijska uprava za ceste na području Splitsko-dalmatinske županije, Ruđera Boškovića 22, 21000 Split
10. Hrvatske ceste, Ruđera Boškovića 22, Split
11. HEP – Operator prijenosnog sustava d.o.o., Prijenosno područje Split, Ulica kneza Ljudevita Posavskog 5, 21000 Split
12. MUP – Policijska uprava Splitsko-dalmatinska, Sektor upravnih, inspekcijskih i poslova civilne zaštite, Trg Hrvatske bratske zajednice 9, 21000 Split
13. Nastavni Zavod za javno zdravstvo Splitsko-dalmatinske županije, Vukovarska ulica 46, Split
14. Vodovod i kanalizacija d.o.o., Biokovska 3, 21000 Split
15. Vodovod i odvodnja d.o.o., Kralja Zvonimira 50, 22 000 Šibenik
16. Grad Šibenik, Trg Palih Branitelja Domovinskog rata I, 22 000 Šibenik
17. Općina Rogoznica, Obala Hrvatske Mornarice bb, 22 203 Rogoznica
18. Općina Seget, Trg Hrvatskog Viteza Špiro Ševo Frzelin 1, 21218 Seget Donji
19. Općina Primošten, Svetog Josipa 7, 22 202 Primošten
20. Općina Okrug, Bana Josipa Jelačića 17, 21223 Okrug

U svrhu informiranja javnosti, informacija o provedbi postupka određivanja sadržaja Strateške studije objavljena je na internetskoj stranici Općine Marina (www.marina.hr) u razdoblju od 28. prosinca 2016. do 27.01.2017. godine.

U vremenu trajanja roka za dostavu mišljenja i prijedloga za sadržaj strateške studije, mišljenja i prijedloge o sadržaju strateške studije dostavili su kako slijedi:

1. Upravni odjel za komunalne poslove, komunalnu infrastrukturu i zaštitu okoliša Splitsko-dalmatinske županije (mišljenje zaprimljeno 10.siječnja 2017., KLASA: 351-02/17-02/0002, URBROJ: 2181/1-10-17-2 od 05. siječnja 2017.) kojim se traži prilikom izrade strateške studije obraćanje pozornosti na moguće utjecaje ID PPU na područje ekološke mreže, sagledavanje kumulativnog utjecaja izgradnje svih predviđenih zahvata i njihove komunalne infrastrukture na sve sastavnice okoliša sa osobitim naglaskom na morsku obalu i podmorje, odnosno kvalitetu čistoće mora, predvidjeti mjere kojima se neće narušiti krajobrazne značajke predmetnog područja. Odrediti mjere koje se odnose na zbrinjavanje otpada sa posebnim naglaskom na građevinski otpad koji bi nastao tijekom izvođenja planiranih zahvata i sagledati utjecaj razvojnih planova i programa susjednih gradova i općina, posebice općine Rogoznica i Seget te grada Trogira.
2. Ministarstvo unutarnjih poslova, Policijska uprava Splitsko-Dalmatinska (mišljenje zaprimljeno 12. siječnja 2017. Broj: 511-12-21-16565/2-2016-M.P. od 04. siječnja 2017.) kojim se traži pridržavanje svih propisanih mjera zaštite od požara te je u tom smislu potrebno voditi računa da građevine u kojima se obavlja proizvodnja ili skladištenje ili promet zapaljivim tekućinama i plinovima, eksplozivima, pirotehničkim sredstvima i streljivom moraju biti udaljene od susjednih građevina prema posebnom propisu. Radi omogućavanja spašavanja osoba iz građevine i gašenja požara na građevini i otvorenom prostoru, građevina mora imati vatrogasni prilaz određen prema posebnom propisu. Prilikom gradnje ili rekonstrukcije vodoopskrbnih mreža mora se, ukoliko ne postoji, predvidjeti vanjska hidrantska mreža. Potrebno je dosljedno se pridržavati važeće zakonske regulative i prijedloga tehničkih i organizacijskih mjera Procjene ugroženosti Općine Marina, a kod projektiranja građevina za koje ne postoje hrvatski propisi primijeniti odgovarajuće inozemne propise kao priznata pravila tehničke struke.
3. Hrvatske šume, Uprava šuma podružnica Split (mišljenje zaprimljeno 19. siječnja 2017., URBROJ: ST-06-09-VN-375/43 od 16. siječnja 2017.) kojim se traži, prilikom izrade strateške studije, da se uzme u obzir općekorisne funkcije šuma posebno zaštita i unaprjeđenje čovjekova okoliša te rekreativna, turistička i zdravstvena funkcija. Sve ostale preporuke iz navedenog mišljenja odnose se na obavezni sadržaj strateške studije koji je već gore naveden.
4. Općina Primošten, Jedinstveni upravni odjel (mišljenje zaprimljeno 19. siječnja 2017., KLASA: 351-03/16-03/04, URBROJ: 2182/02-03/08-17-1 od 16. siječnja 2017.) u kojem je navedeno da Općina Primošten nema nikakvih posebnih uvjeta vezanih za zaštitu okoliša koje je potrebno uvažiti prilikom izrade strateške studije utjecaja na okoliš II. ID PPU.
5. Hrvatske vode, Vodnogospodarski odjel za slivove južnoga Jadrana (mišljenje zaprimljeno 19. siječnja 2017.) u kojem je navedeno da je potrebno obuhvatiti sve kategorije voda na tom dijelu vodnog područja (površinske i podzemne vode) kao i zaštićena područja, ocjenu postojećeg stanja tih vodnih tijela sukladno važećem Planu upravljanja vodnim područjima. Potrebno je odrediti ciljeve u zaštiti voda kao kombinacije ekološkog i kemijskog stanja za površinske vode, odnosno količinskog i kemijskog stanja za podzemne vode kao i mjere za postizanje ciljeva. Definirati ciljeve predmetne strateške studije, ocijeniti utjecaj istih na stanje vodnih tijela, na zaštićena područja, na područja pod opasnošću od poplava te uskladiti ciljeve s vodnogospodarskim interesima, posebno sa obzirom na zaštitu voda od onečišćenja, zaštitu

od štetnog djelovanja i korištenje za vodoopskrbu. Potrebno je obraditi moguće negativne utjecaje na površinske i podzemne vode te predložiti mjere koje je potrebno poduzeti za sprječavanje mogućih negativnih utjecaja na vode. Također je potrebno obraditi problematiku odvodnje i pročišćavanja otpadnih voda. Posebno obratiti pozornost na zone sanitarne zaštite vodozahvata Dolac i Rimski bunar te pri izradi strateške studije pridržavati se odredbi Pravilnika o uvjetima za utvrđivanje zona sanitarne zaštite izvorišta („Narodne novine“ broj 66/11 i 47/13). Potrebno je voditi računa o mogućnostima javne vodoopskrbe planiranih područja, za što je nužna koordinacija s javnim isporučiteljem vodnih usluga na predmetnom području te u tom smislu stratešku studiju uskladiti sa Vodoopskrbnim planom Splitsko-dalmatinske županije.

6. Upravni odjel za turizam i pomorstvo Splitsko-dalmatinske županije (mišljenje zaprimljeno 27. siječnja 2017., KLASA: 934-01/17-01/0006, URBROJ: 2181/1-06/03-17-0002 od 25. siječnja 2017.) u kojem je navedeno da ovaj Odjel nema posebnih prijedloga o sadržaju i razini obuhvata.

IV. Podaci o izrađivaču II. ID PPU Općine Marina

Izrađivač II. ID PPU Općine Marina je tvrtka Arheo d.o.o. iz Zagreba.

V. Objava Odluke o sadržaju Strateške studije

U svrhu informiranja javnosti ova Odluka se sukladno čl. 5 Uredbe o informiranju i sudjelovanju javnosti u pitanjima zaštite okoliša (Narodne novine broj 64/08) objavljuje u Službenom glasniku Općine Marina na internetskim stranicama www.marina.hr.

KLASA: 350-02/15-20/12

UR.BROJ: 2184/02-03/01-17-282

MARINA, 06. 02. 2017.godine

Općinski načelnik
Ante Mamut





REPUBLIKA HRVATSKA
MINISTARSTVO UNUTARNJIH POSLOVA
POLICIJSKA UPRAVA SPLITSKO-DALMATINSKA
Sektor upravnih i inspekcijskih poslova
Inspektorat unutarnjih poslova

Broj: 511-12-21-16565/2-2016-M.P.
Split, 04.01.2017. god.

STAVKA ZA ZAŠTITU OD POŽARA I PANIJA	
OPĆINA MARINA	
R.01.2017	
300-02/15-20/12	014
011-17-268	

Općina Marina
Marina; Ante Rudana 47

PREDMET: Sadržaj strateške procjene utjecaja plana i programa na okoliš II Izmjene i dopune Prostornog plana uređenja Općine Marina
- mišljenje, daje se

Temeljem članka 22. stavka 2. Zakona o zaštiti od požara ("Narodne novine", br. 92/10) a u svezi vašeg dopisa Klasa: 350-02/15-20/12, Urbroj: 2184/02-03/01-16-264 od 27.12.2016. g. kojim tražite mišljenje ovog tijela o sadržaju i razini obuhvata podataka koji se moraju obraditi u predmetnoj strateškoj studiji, prilikom donošenja strateške procjene utjecaja na okoliš II Izmjene i dopune Prostornog plana uređenja Općine Marina potrebno se pridržavati svih propisanih mjera zaštite od požara te je, u tom smislu, potrebno voditi računa da:

- građevine u kojima se obavlja proizvodnja ili skladištenje ili promet zapaljivim tekućinama i plinovima, eksplozivima, pirotehničkim sredstvima i streljivom, moraju biti udaljene od susjednih građevina prema posebnom propisu,
- radi omogućavanja spašavanja osoba iz građevine i gašenja požara na građevini i otvorenom prostoru, građevina mora imati vatrogasni prilaz određen prema posebnom propisu
- prilikom gradnje ili rekonstrukcije vodoopskrbnih mreža mora se, ukoliko ne postoji, predvidjeti vanjska hidrantska mreža,
- dosljedno se pridržavati važeće zakonske regulative i prijedloga tehničkih i organizacijskih mjera Procjene ugroženosti Općine Marina
- kod projektiranja građevina za koje ne postoje hrvatski propisi primijeniti odgovarajuće inozemne propise kao priznata pravila tehničke prakse.

U tom smislu, prilikom donošenja predmetne studije potrebno je primijeniti slijedeće propise:

1. Zakon o zaštiti od požara ("Narodne novine" broj 92/10),
2. Zakon o zapaljivim tekućinama i plinovima ("Narodne novine" broj 108/95, 56/10),
3. Zakon o eksplozivnim tvarima ("Narodne novine" broj 178/04, 109/07, 67/08, 144/10),
4. Pravilnik o zapaljivim tekućinama ("Narodne novine" broj 54/99),
5. Pravilnik o ukapljenom naftnom plinu ("Narodne novine" broj 117/07),
6. Pravilnik o postajama za opskrbu prijevoznih sredstava gorivom ("Narodne novine" broj 93/98, 116/07 i 141/08),
7. Pravilnik o uvjetima za vatrogasne pristupe ("Narodne novine" broj 35/94, 55/94 - ispravak i 142/03),
8. Pravilnik o hidrantskoj mreži za gašenje požara ("Narodne novine" broj 8/06),
9. Pravilnik o temeljnim zahtjevima za zaštitu od požara elektroenergetskih postrojenja i uređaja ("Narodne novine" broj 146/05),
10. Pravilnik o zaštiti od požara ugostiteljskih objekata ("Narodne novine" broj 100/99),
11. Pravilnik o zaštiti od požara u skladištima ("Narodne novine" broj 93/08),

12. Pravilnik o otpornosti na požar i drugim zahtjevima koje građevine moraju zadovoljiti u slučaju požara ("Narodne novine" broj 29/13 i 87/15),
13. Pravilnik o uvjetima i načinu provedbe sigurnosnih mjera kod skladištenja eksplozivnih tvari ("Narodne novine" broj 26/09, 41/09 i 66/10),
14. Pravilnik o uvjetima i načinu proizvodnje eksplozivnih tvari ("Narodne novine" broj 55/99)
15. Pravilnik o zaštiti šuma od požara ("Narodne novine" broj 33/14),
16. Pravilnik o zahvatima u prostoru u postupcima donošenja procjene utjecaja zahvata na okoliš i utvrđivanju objedinjenih uvjeta zaštite okoliša u kojima Ministarstvo unutarnjih poslova odnosno nadležna policijska uprava ne sudjeluje u dijelu koji se odnosi na zaštitu od požara ("Narodne novine" broj 88/11).



VODITELJU INSPEKTORATA
Petar Bekavac

DOSTAVITI:

1. Naslovu
2. Pismohrana



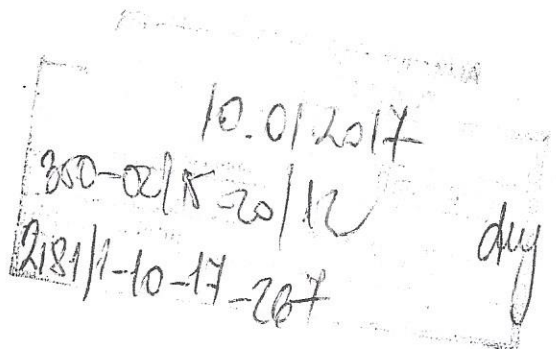
REPUBLIKA HRVATSKA
SPLITSKO-DALMATINSKA ŽUPANIJA

Upravni odjel za komunalne poslove,
komunalnu infrastrukturu
i zaštitu okoliša

KLASA: 351-02/17-02/0002

URBROJ: 2181/1-10-17-2

Split, 05. siječnja 2017.



OPĆINA MARINA
OPĆINSKI NAČELNIK
Ante Rudana 47
21222 Marina

Predmet: Odluka o započinjanju postupka strateške procjene utjecaja na okoliš
II. Izmjena i dopuna prostornog plana uređenja Općine Marina
- mišljenje o sadržaju strateške studije, daje se

Veza Vaš predmet KLASA: 350-02/15-20/12 od 27. prosinca 2016.

Poštovani,

Postupajući po Vašem zahtjevu, ovo Upravno tijelo izvršilo je uvid u Odluku o započinjanju postupka strateške procjene utjecaja na okoliš II. Izmjena i dopuna prostornog plana uređenja Općine Marina, KLASA: 350-02/15-20/12, URBROJ: 2184/02-03/01-16-263, koju je dana 23. prosinca 2016. donio Općinski načelnik Općine Marina.


Nakon izvršenog uvida u citiranu Odluku ovo Upravno tijelo je utvrdilo da je sadržaj iste usklađen s odredbom članka 4. Uredbe o strateškoj procjeni plana i programa na okoliš (NN 64/08).

Glede sadržaja i razine obuhvata podataka koji se moraju obraditi u strateškoj studiji ovo Upravno tijelo mišljenja je da bi uz obavezni sadržaj strateške studije propisan člankom 6. stavak 1. citirane Uredbe, trebalo sagledati i sljedeće:

- posebnu pozornost treba obratiti na moguće utjecaje PPU-a na područje ekološke mreže RH;
- sagledati kumulativni utjecaj izgradnje svih Planom predviđenih zahvata i njihove komunalne infrastrukture na sve sastavnice okoliša, s osobitim naglaskom na morsku obalu i podmorje, odnosno kvalitetu čistoće mora;
- predvidjeti mjere kojima se neće narušiti krajobrazno značajke predmetnog područja;
- propisati mjere koje se odnose na zbrinjavanje otpada, s posebnim naglaskom na građevinski otpad nastao tijekom izvođenja planiranih zahvata;
- sagledati utjecaj razvojnih planova i programa susjednih gradova i općina, posebice općine Rogoznica i Seget, te grada Trogira.




Za Privremena pročelnica
M. Vuković
Marija Vuković, d.i.a.



HRVATSKE VODE
VODNOGOSPODARSKI ODJEL
ZA SLIVOVE JUŽNOGA JADRANA
21000 Split, Vukovarska 35

Telefon: 021/30 94 00
Telefax: 021/30 94 91

KLASA: 351-03/16-01/0000503
URBROJ: 374-24-1-17-2
Datum: 13.01.2017



SPLITSKO – DALMATINSKA ŽUPANIJA
OPĆINA MARINA
Općinski načelnik
Ante Rudana 47
21222 Marina ✓

PREDMET: Strateška procjena utjecaja na okoliš II. Izmjena i dopuna Prostornog plana uređenja Općine Marina
- mišljenje o sadržaju i razini obuhvata podataka u postupku određivanja sadržaja strateške studije – daje se

Temeljem Vašeg zahtjeva KLASA: 350-02/15-20/12, URBROJ: 2184/02-03/01-16-264 od 27.12.2016., za dostavu mišljenja o sadržaju i razini obuhvata podataka koji se moraju obraditi u Strateškoj studiji utjecaja na okoliš II. Izmjena i dopuna Prostornog plana uređenja Općine Marina, obavještavamo Vas kako slijedi:

1. U Strateškoj procjeni utjecaja na okoliš obuhvatiti sve kategorije voda na tom dijelu vodnog područja (površinske i podzemne vode), kao i zaštićena područja, ocjenu postojećeg stanja tih vodnih tijela, a sukladno važećem Planu upravljanja vodnim područjima.
2. Odrediti ciljeve u zaštiti voda kao kombinacije ekološkog i kemijskog stanja za površinske vode, odnosno količinskog i kemijskog stanja za podzemne vode, kao i mjere za postizanje ciljeva.
3. Definirati ciljeve predmetne Strateške procjene utjecaja na okoliš, ocijeniti utjecaj istih na stanje vodnih tijela, na zaštićena područja, na područja pod opasnošću od poplava, te usuglasiti ciljeve s vodnogospodarskim interesima, posebno s obzirom na zaštitu voda od onečišćenja, zaštitu od štetnog djelovanja voda i korištenje za vodoopskrbu.


Imajući u vidu gore navedeno, te nakon uvida u ciljeve i programska polazišta predmetnih Izmjena i dopuna, posebno napominjemo da je potrebno obraditi moguće negativne utjecaje na površinske i podzemne vode, koji bi se mogli javiti provedbom predmetnih izmjena i dopuna Plana, te predložiti mjere koje je potrebno poduzeti za sprječavanje mogućih negativnih utjecaja na vode. Također je potrebno obraditi problematiku odvodnje i pročišćavanja otpadnih voda unutar obuhvata predmetnog Plana (postojeće i planirano stanje).

Skreće se pozornost da se na području općine Marina nalaze zone sanitarne zaštite vodozahvata Dolac i Rimski bunar. Pri izradi predmetne strateške studije potrebno se pridržavati odredbi Pravilnika o uvjetima za utvrđivanje zona sanitarne zaštite izvorišta (NN 66/11 i 47/13).

Nadalje, s aspekta očekivanog razvoja, prvenstveno gospodarske infrastrukture (uključujući i turističke trendove), treba voditi računa o mogućnostima javne vodoopskrbe planiranih područja, za što je nužna koordinacija s javnim isporučiteljima vodnih usluga na predmetnom području. Drugim riječima, svaka planirana izgradnja novih kapaciteta mora se bazirati na zadovoljavajućoj mogućnosti vodoopskrbe tih istih kapaciteta.

U tom smislu, Izrađivač izradu Strateške studije treba uskladiti sa Vodoopskrbnim planom Splitsko-dalmatinske županije (IGH d.d. i sur., prosinac 2008.g.).

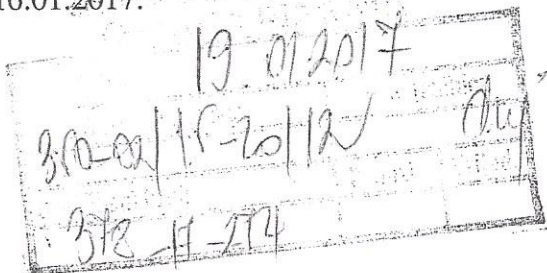
S poštovanjem,

 Direktor:
Tihomir Galić, dipl.ing.građ.

Dostava:

1. 24-1 (u spis);
2. Pismohrana.

Barkod: 068984094



REPUBLIKA HRVATSKA
SPLITSKO - DALMATINSKA ŽUPANIJA
OPĆINA MARINA
Općinski načelnik ✓

PREDMET: Zahtjev za davanje mišljenja o sadržaju strateške studije za II. ID PPU Općine Marina

Temeljem Vašeg zahtjeva za davanje mišljenja (Klasa: 350-02/15-20/12; Ur.broj: 2184/02-03/01-16-264 od 27. prosinca 2016. godine) o sadržaju strateške studije za II. ID PPU Općine Marina te uvidom u dostavljenu dokumentaciju i očitovanje Šumarije Split, Hrvatske šume d.o.o. Zagreb, Uprava šuma Podružnica Split očituje se kako slijedi:

Sukladno području djelovanja Hrvatskih šuma d.o.o. Zagreb, odnosno Šumarije Split kao organizacijske jedinice, te obzirom da područje Općine Marina obuhvaća i šumskogospodarsko područje unutar gospodarske jedinice „Marina“ i „Vilaja“, mišljenja smo kako bi strateška studija za II. ID PPU Općine Marina između ostalih trebala uključiti i slijedeća područja:

- *Podaci o postojećem stanju okoliša i mogući razvoj okoliša bez provedbe Strategije*
 - Uključiti opis krajobrazne raznolikosti, reljefnih obilježja, bioraznolikosti zaštićenih područja, ekološke mreže, šumskog područja uz naglasak na općekorisne funkcije šuma (posebno zaštita i unaprjeđenje čovjekova okoliša te rekreativna, turistička i zdravstvena funkcija)
- *Okolišne značajke područja na koja provedba Strategije može znatno utjecati*
 - Npr. objasniti kako bi recikliranje i odvojeno sakupljanje otpada moglo pozitivno utjecati na šumsko područje kroz smanjenje nastalog otpada. Nadalje, kako se kroz kontrolirano održavanje šumskih površina, uređivanje šumskih puteva i čuvanje bioraznolikosti očekuje pozitivan utjecaj na šumsko područje i na njegovo očuvanje kao i na očuvanje vrsta koje se nalaze na šumskim staništima ...
- *Utjecaj na okoliš*
 - Obratiti pažnju na komponente okoliša na koje je moguć utjecaj kroz razvoj pojedinih mjera obuhvaćenih Studijom
- *Mjere zaštite okoliša uključujući mjere sprječavanja, smanjenja i ublažavanja nepovoljnih utjecaja provedbe Strategije na okoliš*
 - Definirati moguće potencijalno negativne utjecaje te predložene mjere ublažavanja nepovoljnog utjecaja.

Mišljenja smo da se pri izradi svih prostornih zahvata degradacija šuma (osobito visokih šuma) i šumskih zemljišta mora svesti na najmanju moguću razinu te u skladu s Ustavom Republike Hrvatske i Zakonom o šumama očuvati šume kao dobra od interesa za Republiku Hrvatsku koja imaju njezinu osobitu zaštitu.

Pri izradi svih prostorno – planskih dokumenata upućujemo na poštivanje zakonskih odredbi Zakona o šumama (NN 140/05, 82/06, 129/08, 80/10, 124/10, 25/12, 68/12, 148/13, 94/14).


U pogledu podataka, planskih smjernica i ostalih dokumenata iz djelokruga gospodarenja šumama, upućujemo na korištenje internet portala <http://javni-podaci-karta.hrsume.hr/> . Obzirom da su Hrvatske šume d.o.o. Zagreb tvrtka koja gospodari šumama i šumskim zemljištem u vlasništvu Republike Hrvatske javnosti je pružen uvid u sažetak osnovnih elemenata gospodarenja uz kartografski prikaz šumskogospodarskih područja koji uključuju i administrativno područje Općine Marina.

S poštovanjem,

Rukovoditeljica Odjela za ekologiju

Irena Šipušić, dipl.ing.šum.

Voditelj UŠP Split
mr.sc. Zoran Đurđević, dipl.ing.šum.



Na znanje: Šumarija Split



REPUBLIKA HRVATSKA
ŠIBENSKO-KNINSKA ŽUPANIJA
OPĆINA PRIMOŠTEN
JEDINSTVENI
UPRAVNI ODJEL



KLASA: 351-03/16-03/04
UR.BR.: 2182/02-03/08-17-1
Primošten, 16. siječnja 2017.god.

ŠIBENSKO-KNINSKA ŽUPANIJA

19.01.2017.	
550-02/15-22/120	
2182/02-14-213	

OPĆINA MARINA
Ante Rudana 47
21 222 MARINA

PREDMET: Zahtjev za davanje mišljenja
- daje se -

Sukladno Zakonu o zaštiti okoliša („Narodne novine“ br. 80/13, 153/13 i 78/15) i Uredbe o strateškoj procjeni utjecaja plana i programa na okoliš („Narodne novine“ br. 64/08), Općina Primošten nema nikakvih posebnih uvjeta vezanih za zaštitu okoliša koje je potrebno uvažiti prilikom izrade II. ID PPUO Marina, ako su iste u skladu sa navedenim Zakonom i Uredbom.

JEDINSTVENI UPRAVNI ODJEL
Savjetnik za prostorno planiranje
Milan Erceg, dipl.ing.



Dostaviti: - Naslovu,
- pismohrana-ovdje-




REPUBLIKA HRVATSKA
SPLITSKO – DALMATINSKA ŽUPANIJA
UPRAVNI ODJEL ZA TURIZAM I POMORSTVO

KLASA: 934-01/17-01/0006
URBROJ: 2181/1-06/03-17-0002
Split, 25.01.2017. godine



201700012801



OPĆINA MARINA
21222 MARINA
Ante Rudana 47

PREDMET: Mišljenje o sadržaju strateške studije,
daje se

VEZA: Vaš dopis klasa: 350-02/15-20/12

Ovaj Upravni odjel zaprimio je dopis Naslova pod gornjim brojem u kojem nas obavještavate da je Općinski načelnik Općine Marina donio Odluku o započinjanju postupka strateške procjene utjecaja na okoliš II. Izmjena i dopuna Prostornog plana uređenja Općine Marina.

Gore navedenim dopisom ujedno nas pozivate na dostavu mišljenja tijela i/ili osoba određenih posebnim propisima o sadržaju i razini obuhvata podataka koji se moraju obraditi u strateškoj studiji te nas pozivate na dostavu traženog mišljenja, a shodno području našeg djelovanja.

U skladu s gore zatraženim, a razmotrivši dostavljene nam Odluke o izradi izmjena i dopuna prostornog uređenja Općine Marina kao i Odluke o započinjanju postupka strateške procjene utjecaja na okoliš II. Izmjena i dopuna prostornog-plana uređenja Općine Marina, obavještavamo Naslov da ovaj Odjel nema posebnih prijedloga o sadržaju i razini obuhvata, ali skreće pažnju Naslovu da prilikom izrade strateške studije u svemu se pridržava Zakona o zaštiti okoliša (NN 80/13, 153/13 i 78/15) kao i svih drugih pozitivnih zakonskim propisa s posebnim osvrtom na zaštitu i uređenje pomorskog dobra kao i na njihovu primjenu u praksi.

S poštovanjem,



PRIVREMENI PROČELNIK

Stipe Cogelja, dipl. iur.

Handwritten signature and initials

