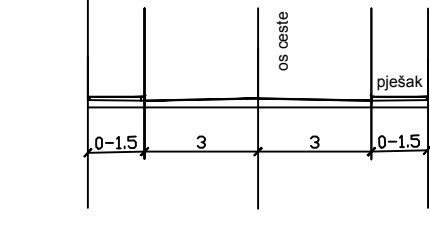


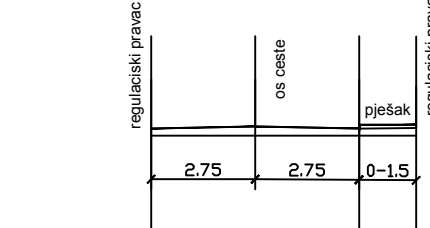


- GRANICE**
- OBUHVAT PLANA
- PROMET**
- [D-8] DRŽAVNA CESTA
 - [Z-8130] ŽUPANIJSKA CESTA
 - [K-100] KOLNE PROMETNICE
 - [K-100] KOLNO-PJEŠAČKE POVRŠINE
 - [P-100] PJEŠAČKE POVRŠINE
 - [B-100] STAJALIŠTE AUTOBUSA
 - [C-100] JAVNO PARKIRALIŠTE ILI GARAJZA
 - [Z-100] ZELENE POVRŠINE
 - [A] OZNAKA PRESJEKA ULICE
 - [---] PODHODNIK

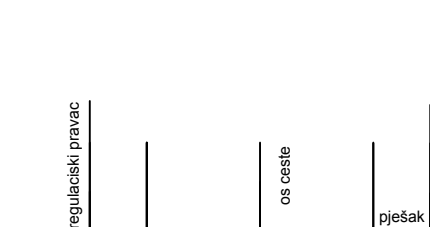
KARAKTERISTIČAN POPREČNI PRESJEK A - A
M 1:200



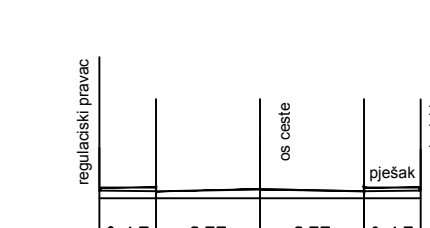
KARAKTERISTIČAN POPREČNI PRESJEK B - B
M 1:200



KARAKTERISTIČAN POPREČNI PRESJEK C - C
M 1:200



KARAKTERISTIČAN POPREČNI PRESJEK D - D
M 1:200



OPĆINA MARINA
URBANISTIČKI PLAN UREĐENJA
NASELJA MARINA
 (prijedlog plana za javnu raspravu)
2. PROMETNA, ULIČNA I KOMUNALNA
INFRASTRUKTURNA MREŽA

Zupanja: SPLITSKO - DALMATINSKA MARINA	
Naziv prostornog plana: URBANISTIČKI PLAN UREĐENJA NASELJA MARINA	
Naziv kartografskog prikaza: PROMETNA I ULIČNA MREŽA	
Broj kartografskog prikaza: 2.1.	Mjerilo kartografskog prikaza: 1:2000
Odluka o izradi prostornog plana:	Odluka o donošenju plana:
"Službeni glasnik Općine Marina" 05/19.	Javni uvid održan:
Javna rasprava (datum objave):	Odgovorna osoba za provođenje javne rasprave:
M.P.	Probleznica Darja Njivec Jurac, dipl. ur.
Pravna osoba koja je izradila plan: ARHEO d.o.o. Tomislavova 11, Zagreb	
Pečat pravne osobe koja je izradila plan: M.P.	
Pečat pravne osobe koja je izradila plan: Direktor Mario Pezeš, dipl. ing. arh. - ovlašten inženjer urbanist	
Štampa tem u izradi plana: Josip Horvat, dipl. ing. prometa - ovlašten inženjer urbanist	
Štampa tem u izradi plana: Marijo Pezeš, dipl. ing. arh. - ovlašten arhitekt urbanist	
Štampa tem u izradi plana: Damir Batorelo, dipl. ur.	
Štampa tem u izradi plana: Ivica Koroš, dipl. ing. grad.	
Štampa tem u izradi plana: Vjera Pezeš, dipl. inženjer urbanist	
Štampa tem u izradi plana: Branimir Fojas, dipl. ing. arh. - ovlašten arhitekt	
Štampa tem u izradi plana: Vera Varga, dipl. inženjer urbanist	
Štampa tem u izradi plana: Robert Laskovica, dipl. ing. - ovlašten arhitekt	
Štampa tem u izradi plana: Tom Jurešić, dipl. ing. arh.	
Štampa tem u izradi plana: Nada Brozić, dipl. ing. arh. - arh. etnolog	
Štampa tem u izradi plana: Tom Jurešić, dipl. ing. arh.	
Štampa tem u izradi plana: Jure Jurešić, dipl. ing. arh. - arhitekt urbanist	
Odgovorni voditelj izrade plana: Mario Pezeš, dipl. ing. arh. - ovlašten arhitekt urbanist	
Pečat Općinskog vijeća: Predsjednik Općinskog vijeća:	
M.P.	Davor Radoš
Istovjernost prostornog plana s izvornikom ovrjava: Pečat nadležnog tijela: M.P.	