

Na temelju članka 26. stavka 3. Zakona o sustavu strateškog planiranja i upravljanju razvojem Republike Hrvatske (NN broj 123/17) i članka 87. Statuta Općine Marina (Službeni glasnik Općine Marina br. 05/21), Općinski načelnik Općine Marina dana 23.12.2021. godine donosi

## **ODLUKU**

### **o donošenju Provedbenog programa Općine Marina za mandatno razdoblje 2021.-2025. godine**

#### **Članak 1.**

Ovom Odlukom donosi se Provedbeni program općine Marina za mandatno razdoblje 2021.-2025. godine.

#### **Članak 2.**

Provedbeni program je kratkoročni akt strateškog planiranja kojim se definiraju posebni ciljevi za provedbu strateških i posebnih ciljeva za daljnji razvoj Općine Marina u skladu s definiranim ciljevima Nacionalne razvojne strategije RH 2020.-2030.

#### **Članak 3.**

Tekst Provedbenog programa iz članka 1. nalazi se u prilogu ove Odluke i čini njezin sastavni dio.

#### **Članak 4.**

Ova odluka stupa na snagu danom donošenja.

KLASA: 302-02/21-20/02

URBROJ: 2184/02-03/04-21-15

Marina, 23. prosinca 2021. godine

**OPĆINSKI NAČELNIK**  
**OPĆINE MARINA**

Općinski načelnik

Ante Mamut

# Provedbeni program Općine Marina 2021.-2025.



Prosinac 2021

## Sadržaj

1.	PREDGOVOR	2
2.	UVOD	3
2.1.	Način izrade Provedbenog programa	3
2.2.	Zakonodavni i strateški okvir	4
2.3.	Djelokrug i javne politike u nadležnosti općine	6
2.4.	Vizija	8
2.5.	Misija	9
2.6.	Organizacijska struktura	10
3.	OPIS IZAZOVA I RAZVOJNIH POTREBA	11
3.1.	OSNOVNI PODACI	11
3.2.	DRUŠTVO	13
4.	POPIS PRIORITETA DJELOVANJA U PODRUČJU NADLEŽNOSTI SAMOUPRAVNE JEDINICE	44
5.	POPIS MJERA ZA PROVEDBU CILJEVA S KLJUČNIM AKTIVNOSTIMA I PRIPADAJUĆIM POKAZATELJIMA REZULTATA	46
6.	POPIS RAZVOJNIH PROJEKATA OPĆINE MARINA ZA RAZDOBLJE 2021.-2025.	60
7.	INDIKATIVNI FINACIJSKI OKVIR ZA PROVEDBU MJERA, AKTIVNOSTI I PROJEKATA	71
8.	OKVIR ZA PRAĆENJE I IZVJEŠĆIVANJE	<b>Pogreška! Knjižna oznaka nije definirana.</b>

## 1. PREDGOVOR

Provedbeni program općine Marina izrađen je temeljem odredbi:

- Zakona o sustavu strateškog planiranja i upravljanja razvojem Republike Hrvatske („Narodne novine“ br. 123/17),
- Uredbe o smjernicama za izradu akata strateškog planiranja od nacionalnog značaja i od značaja za jedinice lokalne i područne (regionalne) samouprave („Narodne novine“ 89/2018),
- Pravilnika o rokovima i postupcima praćenja i izvještavanja o provedbi akata strateškog planiranja od nacionalnog značaja i od značaja za jedinice lokalne i područne (regionalne) samouprave („Narodne novine“, br. 6/19).
- Prilikom izrade korištene su preporuke i upute Priručnika o strateškom planiranju, verzija:3.0., Ministarstva regionalnog razvoja i fondova Europske unije iz svibnja 2020.

Provedbeni program usklađen je s Uputama za izradu provedbenih programa jedinica lokalne i područne (regionalne) samouprave, dokument: UI-PPJLP(R)S-Inačica: 1.1., Ministarstva regionalnog razvoja i fondova Europske unije iz kolovoza 2021.

U prvom dijelu provedbenog programa definira se vizija i misija razvoja općine, opisuje se geografski, društveni, kulturni, okolišni, gospodarski, socijalno-zdravstveni kontekst u kojem se odvija život stanovnika općine Marina. Navedeni opis predstavlja analizu konteksta u kojem se izrađuje Provedbeni program za mandatno razdoblje izvršnog tijela jedinice lokalne samouprave. Nakon opisa konteksta definiraju se prioritete koje općina planira ostvariti u mandatnom razdoblju, a koji proizlaze iz analize i vizije te će se uskladiti s nadređenim strateškim dokumentom, Razvojnim planom Splitsko dalmatinske županije kada isti bude izrađen.

Prioriteti se ostvaruju kroz Mjere, definirane u opisnom dijelu Provedbenog programa i u Prilogu 1. Prilog 1 je poveznica Mjera i Aktivnosti/programa s konkretnim programima i stavkama u proračunu općine. Svaka je Mjera definirana i opisana, ukoliko je primjenjivo, utvrđen je doprinos Mjere Nacionalnoj razvojnoj strategiji Republike Hrvatske do 2030, Zelenoj i Digitalnoj tranziciji EU te ciljevima Održivog razvoja UN Agende 2030.

U nastavku dokumenta mjere se razrađuju kroz konkretne aktivnosti/programe za koje se definiraju pokazatelji u početnom i konačnom iznosu tijekom godina.

Također, iz Priloga 1 izdvojeni su i prikazani investicijski i reformski (razvojni) projekti općine i njihova jasna poveznica s općinskim proračunom navođenjem točno određenih proračunskih stavki.

Na kraju je definiran institucionalni okvir za praćenje i izvještavanje Koordinacijskom tijelu za koje je zadužen lokalni koordinator temeljem uputa opisanih u Pravilniku za praćenje i izvješćivanje i Priručniku za strateško planiranje, verzija 3.0., Ministarstva regionalnog razvoja i fondova europske unije iz svibnja 2020.

## 2. UVOD

### 2.1. Način izrade Provedbenog programa

Temeljem Zakona o strateškom planiranju i upravljanju razvojem Republike Hrvatske (NN 123/2107), Provedbeni program jedinice lokalne samouprave je kratkoročni akt strateškog planiranja koji opisuje i osigurava postizanje ciljeva iz srednjoročnog akta strateškog planiranja, koliko je primjenjivo, i opisuju poveznicu s proračunom jedinice lokalne samouprave.

Dakle, definiranje pojma i obveze izrade provedbenog programa određeno je navedenim Zakonom.

Dosadašnji važeći strateški dokument za razdoblje od 2016.-2020. bio je „Strategija razvoja općine Marina“.

Provedbeni program jedinice lokalne samouprave donosi se za vrijeme trajanja mandata izvršnog tijela te jedinice i vrijedi isključivo za taj mandat.

Za potrebe izrade provedbenog programa imenovan je lokalni koordinator.

Proces izrade provedbenog programa općine Marina uključivao je slijedeće faze:

1. Analizu stanja
2. Uključivanje i komunikaciju s dionicima kroz fokus grupe i upitnike
3. SWOT analizu
4. Prijedlog vizije, misije i razvojnih ciljeva
5. Definiranje i izradu mjera, aktivnosti i razvojnih projekata
6. Definiranje baze projekata

U izradu Provedbenog programa uključeni su svi relevantni dionici kroz fokus grupe i upitnike te su prikupljeni podaci korišteni tijekom analize stanja, SWOT analize i definiranja vizije, misije i baze projekata.

U proces izrade Provedbenog programa uključeni su predstavnici škole, vrtića, muzeja, komunalnog društva, vodovoda i kanalizacije, HEP ODS, savjetnik načelnika te svi zainteresirani građani putem obrasca za uključivanje u izradu provedbenog programa koji je bio dostupan na mrežnim stranicama općine (građani su pozvani sudjelovati svojim prijedlozima).

Navedeni su aktivno sudjelovali u procesu, davali svoja mišljenja i prijedloge za razvojni smjer općine i viziju i misiju te je održana zajednička diskusija o razvojnim ciljevima i projektima. Svi uključeni su aktivno sudjelovali u diskusijama i bili vrlo konstruktivni i konkretni u svojim prijedlozima.

Također, u izradi programa korišteni su interni podaci općine, općinski list-Marinski list, Statut općine Marina, Službeni glasnik, Prostorni plan, kao i vanjski podaci poput izvješća općine o izvršenju proračuna, podaci Državnog zavoda za statistiku, Financijske agencije te ostalih relevantnih institucija i baza podataka.

## 2.2. Zakonodavni i strateški okvir

Zakonom o sustavu strateškog planiranja i upravljanja razvojem Republike Hrvatske (*»Narodne novine« broj 123/17*) uređen je sustav strateškog planiranja u Republici Hrvatskoj na svim razinama upravljanja (nacionalnoj, regionalnoj i lokalnoj razini) te način pripreme, izrade, provedbe, izvješćivanja, praćenja provedbe i učinaka te vrednovanja akata strateškog planiranja od nacionalnog značaja i od značaja za jedinice lokalne i područne (regionalne) samouprave.

Na temelju članka 15. stavka 2. Zakona o sustavu strateškog planiranja i upravljanja razvojem Republike Hrvatske (*»Narodne novine«, broj 123/17*), Vlada Republike Hrvatske je 2018. godine donijela *Uredbu o smjernicama za izradu akata strateškog planiranja od nacionalnog značaja i od značaja za jedinice lokalne i područne (regionalne) samouprave* (*»Narodne novine«, broj 89/2018*).

Sustav strateškog planiranja u RH temelji se nacionalnim (Nacionalna razvojna strategija Republike Hrvatske do 2030. godine), regionalnim odnosno županijskim (Planovi razvoja jedinica regionalne/područne samouprave za razdoblje 2021.-2027.) te lokalnim (Provedbeni programi jedinica lokalne samouprave za razdoblje 2021.-2025.) aktima strateškog planiranja.

Temeljem navedenog, Provedbeni program općine Marina za razdoblje 2021.-2025. predstavlja kratkoročni strateški akt kojim će se definirati ciljevi, prioritete i mjere te razvojni projekti koji su usklađeni s hijerarhijski nadređenim aktima Nacionalnom razvojnom strategijom Republike Hrvatske do 2030. godine (dalje u tekstu NRS 2030) te Planom razvoja Splitsko dalmatinske županije za period 2021-2027. Po donošenju Plana razvoja županije Provedbeni program općine biti će usklađeni s istim, kao strateški nadređenim dokumentom.

Obvezni sadržaj Provedbenog programa utvrđen je člankom 18. *Uredbe o smjernicama za izradu akata strateškog planiranja od nacionalnog značaja i od značaja za jedinice lokalne i područne (regionalne) samouprave* (*»Narodne novine«, broj 89/2018*).

Provedbeni program općine Marina za razdoblje od 2021.-2025. usklađen je s navedenim člankom Uredbe i uključuje obvezni sadržaj.

NRS 2030 usklađena je s ciljevima nove regionalne i kohezijske politike Europske unije za razdoblje 2021.-2027.:

1. Pametnija Europa (Smarter Europe),
2. Zelena Europa bez ugljika (Greener, low-carbon Europe),
3. Povezaniya Europa (More connected Europe),
4. Socijalnija Europa (More social Europe) i
5. Europa bliža građanima (Europe closer to citizens)

Nacionalni strateški akt na koji se potom veže i strateški smjer razvoja na regionalnoj i lokalnoj razini, Nacionalna razvojna strategija do 2030. (NRS 2030) sastoji se od sljedećih razvojnih smjerova i strateških ciljeva (dalje: SC):

- Razvojni smjer 1. Održivo gospodarstvo i društvo

- SC 1. Konkurentno i inovativno gospodarstvo
- SC 2. Obrazovani i zaposleni ljudi
- SC 3. Učinkovito i djelotvorno pravosuđe, javna uprava i upravljanje državnom imovinom
- SC 4. Globalna prepoznatljivost i jačanje međunarodnog položaja i uloge

Hrvatske

- Razvojni smjer 2. Jačanje otpornosti na krize

- SC 5. Zdrav, aktivan i kvalitetan život
- SC 6. Demografska obnova i bolji položaj obitelji
- SC 7. Sigurnost za stabilan razvoj

- Razvojni smjer 3. Zelena i digitalna tranzicija

- SC 8. Ekološka i energetska tranzicija za klimatsku neutralnost
- SC 9. Samodostatnost u hrani i razvoj biogospodarstva
- SC 10. Održiva mobilnost
- SC 11. Digitalna tranzicija društva i gospodarstva

- Razvojni smjer 4. Ravnomjieran regionalni razvoj

- SC 12. Razvoj potpomognutih područja i područja s razvojnim posebnostima
- SC 13. Jačanje regionalne konkurentnosti

Provedbeni program je usklađen s višegodišnjem financijskim okvirom EU te aktima strateškog planiranja povezanim s uvjetima koji omogućavaju provedbu fondova Europske unije u razdoblju od 2021.-2027. definiranim *Odlukom o utvrđivanju akata strateškog planiranja povezanih s uvjetima koji omogućavaju provedbu fondova Europske unije u razdoblju od 2021. do 2027. godine, rokova donošenja i tijela zaduženih za njihovu izradu (Vlada Republike Hrvatske, KLASA: 022-03/20-04/352, URBROJ: 50301-05/16-20-6)*, a koja je u skladu s *Prijedlogom uredbe Europskog parlamenta i Vijeća o utvrđivanju zajedničkih odredbi o Europskom fondu za regionalni razvoj, Europskom socijalnom fondu plus, Kohezijskom fondu i Europskom fondu za pomorstvo i ribarstvo i financijskih pravila za njih i za Fond za azil i migracije, Fond za unutarnju sigurnost i Instrument za upravljanje granicama i vize (COM(2018) 375 final)*.

### 2.3. Djelokrug i javne politike u nadležnosti općine

Temeljem Zakona o lokalnoj i područnoj samoupravi (NN 33/01, 60/01, 129/05, 109/07, 125/08, 36/09, 36/09, 150/11, 144/12, 19/13, 137/15, 123/17, 98/19, 144/20) općina je jedinica lokalne samouprave koja obuhvaća više naseljenih mjesta koja predstavljaju prirodnu, gospodarsku i društvenu cjelinu i povezana su zajedničkim interesima stanovništva.

Općine i gradovi, u svom samoupravnom djelokrugu, obavljaju poslove lokalnog značaja kojima se neposredno ostvaruju potrebe građana, a koji nisu Ustavom ili zakonom dodijeljeni državnim tijelima.

Zakonom o lokalnoj i područnoj (regionalnoj) samoupravi utvrđena su područja koja spadaju u samoupravni djelokrug jedinica lokalne samouprave (općina i gradova) i županija:

- Uređenje naselja i stanovanja
- Prostorno i urbanističko planiranje
- Komunalno gospodarstvo
- Briga o djeci
- Socijalna skrb
- Primarna zdravstvena zaštita
- Odgoj i osnovno obrazovanje
- Kultura, tjelesna kultura i sport
- Zaštita potrošača
- Zaštita i unapređenje prirodnog okoliša
- Protupožarna i civilna zaštita
- Promet na svome području
- Ostali poslovi sukladno posebnim zakonima

Prema statutu Općine Marina kojim se uređuje samoupravni djelokrug, njegova obilježja, javna priznanja, ustrojstvo, ovlasti i način rada tijela, Općina Marina je osnovana po Zakonu o područjima županija, gradova i općina u Republici Hrvatskoj (NN 90/92).

*Slika 1 Grb i zastava Općine Marina*



Statutom općine Marina (Službeni glasnik općine Marina Broj 05/18, stranica 105; <https://www.marina.hr/wp-content/uploads/2012/10/05-statut-opcine-2.pdf> ) definirano je da općina uključuje naselja Blizna Donja, Blizna Gornja, Dograde, Gustrina, Ljubljeva, Marina, Mitlo, Najevi, Poljica, Pozorac, Rastovac, Sevid, Sevid na moru, Svinca, Vinišće, Vinovac i Vrsine.

Člankom 14. Statuta općine Marina opisan je samoupravi djelokrug i najvažnije politike za čiju je pripremu i provedbu nadležna općina:

Općina Marina u okviru samoupravnog djelokruga:

1. raspolože, upravlja i koristi imovinu u vlasništvu Općine
2. promiče društveni i gospodarski napredak radi vrednovanja lokalnih posebnosti i poštivanja prirodnih i prostornih mogućnosti,
3. vodi brigu o potrebama i interesima stanovnika u oblasti predškolskog uzrasta, odgoja i osnovnog obrazovanja, primarne zdravstvene zaštite, kulture, tjelesne kulture i športa,
4. osigurava uvjete za utvrđivanje politike gospodarenja prostorom i unaprjeđenje i zaštitu prirodnog okoliša,
5. obavlja poslove u vezi s poticanjem poduzetničkih aktivnosti i korištenja prostora u vlasništvu Općine Marina,
6. osigurava uvjete za održivi razvitak komunalnih djelatnosti,
7. vodi brigu o uređenju naselja, kvaliteti stanovanja i komunalnim objektima,
8. organizira obavljanje komunalnih i drugih djelatnosti,
9. osniva pravne osobe radi ostvarivanja gospodarskih, društvenih , komunalnih, socijalnih i drugih interesa i potreba stanovništva,
10. obavlja razrez i naplatu prihoda koji pripadaju Općini Marina,
11. potiče primjenu djelatovnih mjera radi zaštite životnog standarda i zbrinjavanja socijalno ugroženih osoba i obavlja poslove socijalne skrbi,
12. potiče aktivnosti udruga građana,
13. promiče očuvanje prirodne baštine, povijesnog, kulturnog i graditeljskog nasljeđa,
14. osigurava uvjete za protupožarnu i civilnu zaštitu,
15. osigurava uvjete za zaštitu potrošača,
16. donosi proračun Općine Marina,
17. obavlja redarstvene poslove radi očuvanja komunalnog reda,
18. obavlja i uređuje druge poslove koji su u neposrednoj vezi s interesima općinske zajednice za njezin gospodarski, društveni i socijalni napredak.

Općina surađuje s općinama i gradovima na području Splitsko-dalmatinske županije i samom Županijom radi ostvarivanja zajedničkih interesa na unaprjeđenju gospodarskog i društvenog razvitka.

Općina sudjeluje u postupku pripremanja i donošenja općih akata na razini Splitsko-dalmatinske županije, te zakona i drugih propisa na razini Republike Hrvatske, a koji se neposredno tiču Općine, daje inicijative, mišljenja i prijedloge nadležnom tijelu. Inicijative, mišljenja i prijedloge u ime Općine mogu podnositi Općinsko vijeće i Općinski načelnik

neposredno nadležnom tijelu ili posredno putem članova predstavničkog tijela i zastupnika u Hrvatskom saboru.

Općinsko vijeće predstavničko je tijelo građana Općine i tijelo lokalne samouprave koje u okviru svojih prava i dužnosti donosi opće i druge akte, te obavlja druge poslove u skladu s Ustavom, zakonom i Statutom.

Općinski načelnik zastupa općinu, daje punomoći za zastupanje Općine u pojedinim stvarima, provodi odluke Općinskog vijeća, odgovoran je Vijeću za njihovo provođenje, te ima pravo predlagati Općinskom vijeću donošenje općih i drugih akata, vodi brigu o upravljanju Općinskom imovinom i odgovoran je za njegovo izvršenje, obavlja nadzor nad zakonitošću rada upravnih tijela Općine i daje im upute za rad; obavlja druge poslove koji su mu stavljeni u nadležnost zakonom, drugim propisom, Statutom ili drugim općim aktom.

### 2.4. Vizija

Vizija predstavlja sliku idealne budućnosti, jasnu predodžbu budućih događaja, kao i dugoročni željeni rezultat.


Uspješna vizija ima značajke realnosti i koherentnosti, kroz koju se jasno utvrđuju glavni strategijski ciljevi i očekivani rezultati strategije.

Vizija pokazuje jasan smjer kretanja organizacije i opisuje što JL(R)S želi ostvariti, a s obzirom na vremensku identifikaciju odnosi se na dugoročno razdoblje. Formuliranje vizije mora pokrivati nekoliko aspekata budućeg stanja u smislu kombinacije gospodarskih, društvenih i ekoloških zahtjeva.

Vizija Općine Marina se utvrdila detaljnim uvidom u ključne vrijednosti identificirane u prethodno izrađenoj analizi stanja - poljoprivredi, turizmu i prirodnim resursima. Kako bi se navedene vrijednosti valorizirale na ispravan način i doprinijele održivom razvoju ključnih sektora Općine Marina, zaključeno je da je temeljni pokretač razvoja maslina koja predstavlja izvorni, odnosno tradicijski resurs područja. Važno je napomenuti da Općina Marina broji najveći broj stabala masline od svih općina u Republici Hrvatskoj.

#### VIZIJA

**Marina-inspirirana maslinom, nastojati sjediniti poljoprivredni i turistički segment kroz razvojni potencijal tradicionalnog lokalno prepoznatljivog resursa područja - masline.**



**MARINA-  
INSPIRIRANA  
MASLINOM**

**Nastojati sjediniti poljoprivredni i turistički segment kroz razvojni potencijal tradicionalnog lokalno prepoznatljivog resursa područja - masline.**

## 2.5. Misija

Misija je glavni razlog postojanja i djelovanja korisnika proračuna, a sastoji se od područja djelovanja, vrijednosti i ciljeva koji se žele ostvariti. Drugim riječima, misijom se opisuje način na koji Općina namjerava pridonijeti ostvarivanju vizije.

Misija se može opisati korištenjem četiri komponente:

- ✓ Naziv JL(R)S
- ✓ Za koga ili što JL(R)S radi, tj. zbog čega postoji i s kime to radi
- ✓ Što JL(R)S namjerava postići svojim djelovanjem
- ✓ Na koji način djeluje kako bi ostvarila postavljene ciljeve

Misija nije vremenski ograničena pa može postojati jednako dugo koliko i JL(R)S. Međutim, na misiju utječu brojni čimbenici koji se mogu manifestirati kao interne ili eksterne promjene, pa je prema tome, misiju potrebno revidirati i ažurirati ukoliko se ukaže potreba za istim, kako bi bila relevantna i pratila aktualno stanje u JL(R)S.

### **MISIJA**

**Općina Marina će usmjeriti sva svoja znanja i resurse te pridonijeti zadovoljavanju potreba stanovništva implementiranjem vizije što će osigurati preduvjete za ekspanziju poljoprivredno-prerađivačke proizvodnje na području Općine te poticati unaprjeđenje turizma i turističke ponude.**

## 2.6. Organizacijska struktura

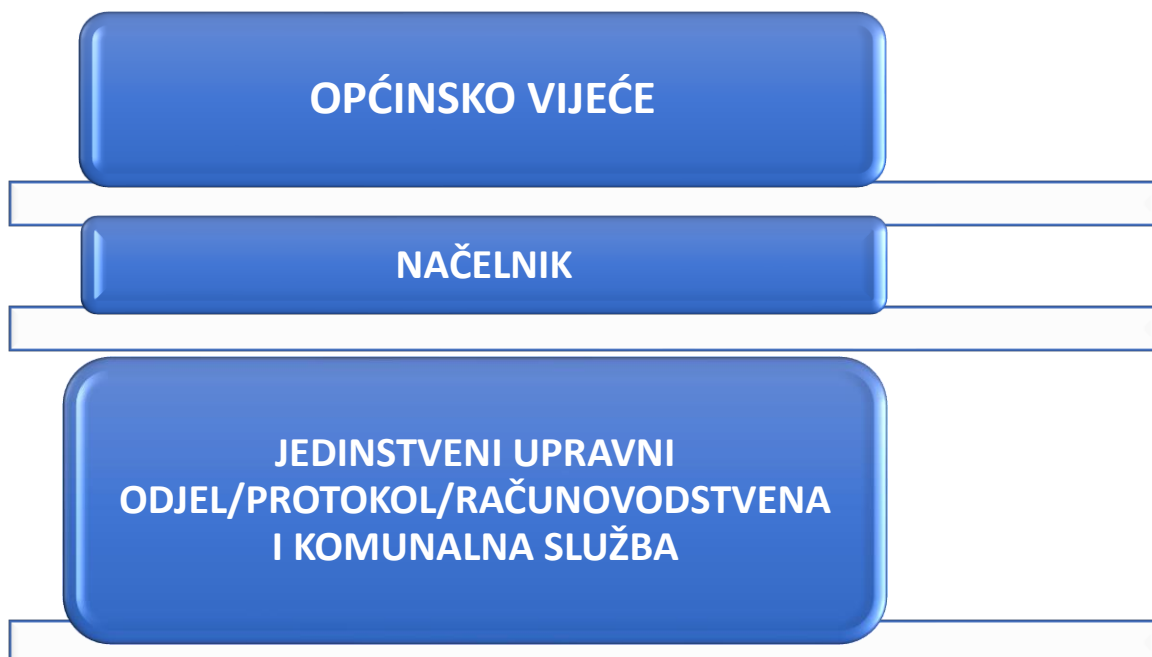
Tijela Općine Marina su Općinsko vijeće, općinski načelnik, Jedinствeni upravni odjel Općine Marina.

Općinsko Vijeće, predstavničko je tijelo građana Općine koje donosi akte u okviru prava i dužnosti Općine i obavlja poslove u skladu s Ustavom, zakonom i Statutom Općine. Općinsko vijeće ima 13 vijećnika koji se biraju kada istekne mandatno razdoblje Općinskog vijeća koje traje četiri godine.

Općinski načelnik zastupa Općinu i nositelj je izvršne vlasti u Općini.

Jedinствeni upravni odjel Općine Marina neposredno izvršava i osigurava provedbu zakona, odluka, općih i pojedinačnih akata Općinskog vijeća i općinskog načelnika, neposredno izvršava poslove državne uprave prenijete u djelokrug Općine, priprema nacрте odluka i drugih općih akata koje donosi Općinsko vijeće, nacрте akata koje donosi Općinsko vijeće i općinski načelnik, te druga izvješća, analize i materijale za potrebe Općinskog vijeća i općinskog načelnika, pruža stručnu pomoć građanima, podnosi izvješće općinskom načelniku o svom radu i obavlja druge poslove u skladu sa zakonom i Statutom.

### Grafički prikaz organizacijske strukture-ORGANIGRAM:



### 3. OPIS IZAZOVA I RAZVOJNIH POTREBA

#### 3.1. OSNOVNI PODACI

Općina Marina najzapadnija je općina Splitsko – dalmatinske županije. Županija na svom teritoriju broji 16 gradova i 39 općina, među kojima je i Općina Marina.

Općina Marina nalazi se u blizini drevnih gradova Trogira (12 km), Splita (36 km) i Šibenika (36 km). Površina Općine je 108,80 km<sup>2</sup>, što je 2,4 % površine Splitsko-dalmatinske županije koja iznosi 4540 km<sup>2</sup>. Prema Popisu stanovništva iz 2011. godine Općina Marina broji 4595 stanovnika. Gustoća naseljenosti na području Općine iznosi 42 stanovnika na km<sup>2</sup>.



Zakonom o područjima županija, gradova i općina u Republici Hrvatskoj (NN 86/06, 125/06, 16/07, 95/08 – Odluka Ustavnog suda RH, 46/10, 145/10), utvrđeno je da je Općina Marina jedinica lokalne samouprave. Utemeljena je 1993. godine. U području Općine Marina nalazi se 17 naselja: Blizna Gornja, Blizna Donja, Dograde, Gustirna, Ljubljeva, Marina, Mitlo, Najevi, Poljica, Pozorac, Rastovac, Sevid, Sevid na moru, Svinca, Vinišće, Vinovac, Vrsine.



Izvor: Turistička zajednica Marina

Za Općinu Marina karakteristično je da ima razvedenu obalu sa dubokim i zaklonjenim zaljevom, uvalama, nizom manjih uvala i nekoliko manjih nenaseljenih otoka, te da pripadajućim dijelom mora zauzima dio graničnog područja Republike Hrvatske. Prevladava jadranski tip mediteranske klime čije su osnovne osobine suha i vruća ljeta te blage i vlažne zime s velikim brojem sunčanih sati (oko 2600) te vrlo izraženom vjetrovitošću.

## PROVEDBENI PROGRAM OPĆINE MARINA 2021.-2025

Prostornim planom uređenja Općine Marina utvrđuje se koncepcija, oblici i način korištenja prostora, uzimajući u obzir prirodne i stvorene resurse, razvojnu orijentaciju, kao i postojeće stanje i ograničenja u prostoru.

### Prometna povezanost

CESTOVNI PROMET	Najvažniji cestovni pravci koji prolaze kroz Općinu Marina su:
Autocesta	Najbliža autocesta je A1 Zagreb-Split-Dubrovnik, udaljenost najbližeg ulaza/izlaza Prgomet je 31 km.
Državne ceste	Državna cesta D8
Županijska cesta	Ž6129 Blizna Donja - Bristivica – D 58 Ž6130 Marina-Gustirna-Mitlo-Blizna Donja Ž6135 Marina - Vinišće Ž6131 Poljica (D 8) - Vrsine
ZRAČNI PROMET	Najbliža zračna luka nalazi se u Kaštel Štafiliću (20 km) - Zračna luka Split.
ŽELJEZNIČKI PROMET	Najbliža željeznička postaja nalazi se u Splitu i udaljena je 41 km.
POMORSKI PROMET	Najbliža morska luka za javni promet od međunarodnog interesa, nalazi se u Splitu i udaljena je 41 km.
GRANIČNI PRIJELAZ	Najbliži granični prijelaz nalazi se u Obrovcu Sinjskom - Međunarodni cestovni granični prijelaz II. kategorije za putnički promet "Bili Brig".

Izvor: Strategija razvoja općine Marina 2016.-2020.

Općina Marina je u 2020. godini ishodovala Lokacijsku dozvolu za zahvat izgradnje obilaznice Marine s priključkom na županijsku cestu ŽC6135. Nekategorizirana prometnica se kao obilaznica pruža južnom granicom neizgrađenog dijela građevinskog područja naselja Marina. Početak zahvata je priključak na županijsku cestu ŽC6135 (Ulica Ante Rudana), a na kraju zahvata planirana prometnica ostvaruje vezu na dužobalnu prometnicu (Obala kardinala Alojzija Stepinca). Projektним rješenjem obuhvaćena je prometna mreža naselja Marina ukupne duljine 1465 m. Zahvat je dio planskih aktivnosti na izgradnji prometne i komunalne infrastrukture naselja. Ovim zahvatom komunalno se oprema neizgrađeno građevinsko područje i planirana turistička zona u obuhvatu UPU-a Tunjara. Izgradnja ove prometnice predviđena je prostorno-planskom dokumentacijom (izvor: Marinski Glasnik, travanj 2021.).

### Proračun Općine

	2016.	2017.	2018.	2019.	2020.
<b>Prihodi</b>	16.437.855	19.454.139	24.510.017	20.622.303	29.082.135
<b>Rashodi</b>	15.977.323	19.920.209	22.884.749	25.611.259	24.277.159
<b>Manjak/višak</b>	460.532	-466.070	1.625.268	-4.988.956	4.804.976

Prema podacima Općine Marina za razdoblje od 2016. godine do 2020. godine može se primijetiti zamjetan rast proračunskih prihoda i rashoda uz određene manje i veće oscilacije iznosa. U promatranom razdoblju dolazi do rasta proračunskih prihoda za 12.644.820 kuna što je rast od 177% u odnosu na početno razdoblje. Istovremeno, u promatranom razdoblju je došlo do rasta rashoda za 8.299.836 kuna što je porast od 152% u odnosu na početak razdoblja. Iz priložene tablice može se primijetiti kako je u 2020. godini za vrijeme pandemije Općina Marina uspjela uspješno poslovati te zabilježila najveći višak prihoda u promatranome razdoblju te tako pokrila manjak iz prethodne godine. U 2020. godini je došlo do velikog povećanja prihoda u odnosu na prethodnu godinu te su tako prihodi porasli za 8.459.832 kune u odnosu na 2019. godinu.

## 3.2. DRUŠTVO

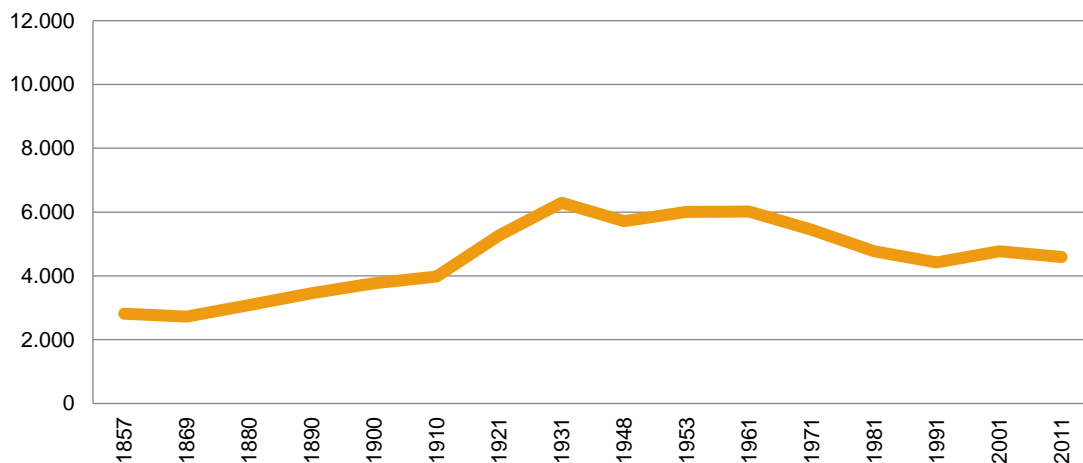
### DEMOGRAFSKI POKAZATELJI

Stanovništvo Općine Marina glavni je temelj daljnjeg gospodarskog razvoja i rasta cjelokupne zajednice. Kako bi se stanovnicima, a posebice obiteljima s djecom i mladima koji planiraju obitelj, pomoglo pri dostizanju bolje razine života, Općina Marina provodi niz demografskih mjera, među kojima se posebno izdvajaju:

- naknada za novorođenu djecu
- sufinanciranje troškova prijevoza učenika i redovnih studenata
- sufinanciranje cijene vrtića za roditelje s više djece

Prema Popisu stanovništva iz 2011. godine, u Općini Marina živi 4595 stanovnika. Promatrajući broj stanovnika tijekom vremena moguće je uočiti postupni trend rasta stanovništva od prvog službenog Popisa 1857. godine do 2011. godine kada je obavljen posljednji službeni popis stanovništva. Najveći broj stanovnika Općina Marina bilježi tridesetih godina 20. stoljeća. Nakon tog razdoblja broj stanovnika oscilira s dugoročnim trendom opadanja.

Grafikon 1 Kretanje ukupnog broja stanovnika od 1857. do 2011. godine



Prema podacima posljednjeg službenog popisa stanovništva bilježi se starenje stanovništva na području Općine Marina gdje je prosječna starost stanovništva 2011. godine bila 45,1 godinu, dok je 2001. godine bila 42,4 godine.

Prema spolnoj strukturi 51,1 % stanovništva je muškog spola, a 48,9 % ženskog.

Prema procjenama Državnog zavoda za statistiku, na kraju 2019. godine na području Općine je živjelo **4,652 stanovnika**, što predstavlja blagi rast u odnosu na popis iz 2011. godine, od otprilike 1,2%, čime se Općina Marina ne uklapa u generalne depopulacijske trendove prisutne na razini cjelokupne države.

*Izvor: Strategija razvoja Općine Marina 2016.-2020.*

Još jedan važan pokazatelj demografskih trendova na području Općine je i prirodno kretanje stanovništva koje pokazuje omjer rođenih i umrlih stanovnika na godišnjoj razini. U 2020. godini, prirodno kretanje je negativno i iznosi **-47**, odnosno rođene su **24** osobe, a preminula 71 osoba.

*Izvor: [www.dzs.hr](http://www.dzs.hr)*

Osim prirodnog kretanja stanovništva, za razumijevanje demografskih trendova važno je istaknuti i mehaničko kretanje stanovništva, koje podrazumijeva uspoređivanje broja doseljenog i odseljenog stanovništva. Prema podacima Državnog zavoda za statistiku, od 2016. do 2019. godine na prostor Općine doseljeno je 239 osoba, dok se odselilo njih 298, čime je Općina izgubila ukupno **59** stanovnika, iako je u 2019. godini primjetan značajan rast doseljenih stanovnika u odnosu na odseljene, čime se i usporio pad ukupnog broja stanovnika na godišnjoj razini.

Migracijska obilježja ukazuju da polovina stanovništva Općine Marina od rođenja stanuje na tom području.

### OBRAZOVANJE

U Općini Marina dječji vrtić "Marina" razgranat je u mreži od pet dječjih vrtića od čega je jedan matični objekt u Pozorcu te područni odjeli u sljedećim mjestima: Vinišću, Vrsinama, Gustirni i Blizni Donjoj. Vrtić "Marina" broji 14 zaposlenika, a upisom u 2021./2022. g. primljeno je 139 djece, razvrstanih u sedam odgojnih skupina po godinama starosti. Od sedam odgojnih skupina, šest ih pohađa redoviti petosatni/šestosatni program, a jedna desetosatni program.

U vrtiću se ostvaruju redoviti programi njege, odgoja i obrazovanja, zdravstvene zaštite, prehrane i socijalne skrbi o djeci predškolske dobi koji su prilagođeni razvojnim potrebama djece te njihovim mogućnostima i sposobnostima, program predškole, program ranog učenja stranog jezika i drugi programi umjetničkog, kulturnog, vjerskog i sportskog sadržaja.

## PROVEDBENI PROGRAM OPĆINE MARINA 2021.-2025

Tablica 24 Dječji vrtići na području Općine Marina

R B	Dječji vrtić "Marina"	Broj djece
1.	Matični objekt - Dječji vrtić "Krijesnica" - Pozorac	
	Redoviti 10-satni	40
	Redoviti 10-satni produljeni program	20
	Jaslički 10-satni (od 1. do 3. godine)	12
2.	Područni odjel - Dječji vrtić „Leptirić“ - Vinišće	12
3.	Područni odjel - Dječji vrtić „Bubamara“ – Gustirna	17
4.	Područni odjel - Dječji vrtić „Cvrčak“ – Vrsine	24
5.	Područni odjel - Dječji vrtić „Pčelica“ – Blizna Donja	14
UKUPNO		139

Izvor: [www.djecji-vrtic-marina.hr](http://www.djecji-vrtic-marina.hr)

Unutar Općine se nalazi jedna osnovna škola, Osnovna škola Ivan Duknović u Marini. Škola ima organizirani prijevoz, prehranu, učeničku zadrugu i učenički klub/društvo.

Osim centralne škole u Marini, u sastavu OŠ Ivan Duknović je i pet područnih škola: PŠ Vinišće, PŠ Sevid, PŠ Gustirna, PŠ Blizna Donja i PŠ Vrsine.

Srednjoškolsko obrazovanje nije dostupno na području Općine Marina, već u Trogiru (Srednja škola Ivana Lučića i Srednja strukovna škola "Blaž Jurjev Trogiranin") i Splitu (26 srednjih škola).

Na području Općine ne postoji mogućnost višeg i visokog obrazovanja, ali Općina brine o darovitim studentima koji se školuju u drugim gradovima tako što ih stipendira sa 400 i 800 kn (top student) za osam mjeseci akademske godine. Za akademsku godinu 2021./2022. dodijeljeno je 15 stipendija i jedna top stipendija.

### ZDRAVSTVENE I SOCIJALNE USLUGE

Prema podacima Ministarstva rada, mirovinskog sustava, obitelji i socijalne politike (Adresar pružatelja socijalnih usluga), na području općine nije registriran niti jedan objekt pružatelja socijalnih usluga koji pružaju uslugu smještaja za starije i nemoćne osobe te uslugu pomoći u kući starijim i nemoćnim osobama.

Sredstva izdvojena za socijalnu skrb u proračunu općine:

1. Pravo na pomoć za podmirenje dijela troškova stanovanja
2. Jednokratne novčane pomoći
3. Potpore za troškove prijevoza osobama s invaliditetom i djeci s teškoćama u razvoju u mjestu prebivališta
4. Pomoć maloljetnim osobama s posebnim potrebama
5. Naknada za novorođenu djecu

6. Pokrivanje troškova pogreba osobama bez imovine
7. Sufinanciranje troškova prijevoza učenika i redovnih studenata
8. Pomoć umirovljenicima i osobama slabog imovinskog stanja za Božićne blagdane
9. Sufinanciranje cijene vrtića za roditelje sa više djece
10. Prijevoz pokojnika po nalogu MUP-a
11. Pravo na pomoć za stanovanje korisnicima koji se griju na drva

Uvidom u Plan socijalnih potreba za korisnike socijalne skrbi na području Općine Marina, primjetno je da je najviše sredstava izdvojeno za sufinanciranje troškova prijevoza učenika i redovnih studenata. Oko 26 % sredstava izdvojeno je za naknade za novorođenu djecu, što ukazuje da Općina poduzima mjere podizanja nataliteta stanovništva.

Sredstva za ostvarivanje Plana socijalnih potreba za korisnike na području Općine Marina planirana su u iznosu od 830.000,00 kuna, od toga vlastita sredstva Općine Marina u iznosu od 780.000,00 kuna i sredstva županijskog proračuna za ogrijev. u iznosu od 50.000,00 kuna.

Centar za socijalnu skrb Trogir je ustanova socijalne skrbi s javnim ovlastima. Osnovan je za područje Grada Trogira, Općine Marina, Općine Okrug i Općine Seget gdje pruža usluge i skrb iz svog djelokruga.

Aktivnostima projekta Zaželi promjenu!, u potpunosti financiranog sredstvima Europskog socijalnog fonda, a u okviru Operativnog programa Učinkoviti ljudski potencijali, omogućilo se zapošljavanje 29 žena u nepovoljnom položaju na tržištu rada, s područja grada Trogira te općina Marina, Okrug i Seget, u trajanju od 24 mjeseca. Zaposlene djelatnice pružile su podršku i potporu za više od 140 starijih osoba i osoba u nepovoljnom položaju, s posebnim naglaskom na pomoć stanovnicima u ruralnim sredinama zaleđa Trogira, Segeta i Marine te na otoku Drveniku.

Razdoblje provedbe projekta je 30 mjeseci, od 6. studenoga 2018. do 5. svibnja 2021. godine. Za većinu korisnika usluga pomoći u kući prestala je krajem studenog 2020. godine, a djelatnice su nakon završenog radnog odnosa prošle proces Individualnog karijernog savjetovanja te trenutno završavaju edukaciju iz područja od njihova profesionalnog interesa (izvor: Marinski Glasnik, travanj 2021.).

Usluge primarne zdravstvene zaštite stanovnicima Općine pruža **ambulantna Marina**. Za sve svoje potencijalne pacijente ambulanta Marina organizacijski ima na raspolaganju iduće službe: dva tima primarne zdravstvene zaštite obiteljske medicine i jedan tim stomatologa. Ambulanta je smještena u prizemlju stambene zgrade izgrađene 60-ih godina prošlog stoljeća i nedovoljno je opremljena medicinskim uređajima i pomagalicama. Najbliži klinički bolnički centar se nalazi u Splitu, a opća bolnica u Šibeniku.

Na području Općine Marina djeluju dvije privatne ordinacije (ordinacija opće medicine, stomatološka ordinacija) i jedna ljekarna.

Ambulanta u Blizni Donjoj je od iznimne važnosti za zagorski dio Općine. Ambulanta radi svakodnevno te pruža zdravstvene usluge stanovnicima naselja Blizna Gornja, Blizna Donja, Mitlo, Rastovac i Vinovac.

**KULTURA**

Naselje Marina na svom području ima pet registriranih kulturnih dobara, Vinišće četiri, dok Blizna Donja na svom području ima tri kulturna dobra. Nadležni konzervatorski odjel za kulturna dobra na području Općine Marina je Konzervatorski odjel u Trogiru.

Tablica 25 Kulturna dobra na području Općine Marina evidentirana u registru kulturnih dobara RH

RB	Lokalitet	Mjesto/po područje	Oznaka dobra	Vrsta kulturnog dobra
1.	Slika Bezgrešnog začeća Marijina	Blizna Donja	Z-3599	Pokretno kulturno dobro
2.	Slika "Sv. Mihovil"	Blizna Donja	Z-3598	Pokretno kulturno dobro
3.	Zbirka zavjetnih darova u crkvi sv. Marije	Blizna Donja	RST-348, rj. br.: 17/10-91	Pokretno kulturno dobro - zbirka
4.	Crkva sv. Marije	Blizna Gornja	Z-5041	Nepokretno kulturno dobro
5.	Crkva Gospe od sniga na Dridu	Marina	P-4902	Nepokretno kulturno dobro
6.	Crkva sv. Ivana Krstitelja s ostacima Citadele	Marina	Z-4900	Nepokretno kulturno dobro
7.	Kula	Marina	Z-4563	Nepokretno kulturno dobro
8.	Kulturno-povijesna cjelina naselja Marina	Marina	Z-5051	Nepokretno kulturno dobro - kulturno – povijesna cjelina
9.	Ophodni križ	Marina	Z-3715	Pokretno kulturno dobro
10.	Crkva sv. Mihovila	Mitlo	Z-4698	Nepokretno kulturno dobro
11.	Arheološko nalazište s ostacima crkve sv. Petra na Sumpetru	Poljica	Z-4063	Nepokretno kulturno dobro
12.	Arheološko nalazište Loranum u uvali Stari Trogir	Vinišće	Z-5302	Nepokretno kulturno dobro
13.	Arheološko nalazište s crkvom sv. Mihovila Arhandela na otoku Arhandela	Vinišće	Z-4320	Nepokretno kulturno dobro
14.	Slika "Bogorodica s Djetetom i sv. Antom"	Vinišće	Z-3060	Pokretno kulturno dobro
15.	Svjetionik Murvica	Vinišće	Z-5039	Nepokretno kulturno dobro
16.	Crkva Sv. Mihovila	Mitlo	Z-4698	Nepokretno kulturno dobro
17.	Arheološko nalazište s ostacima crkve sv. Petra na Supetru	Poljica	Z-4063	Nepokretno kulturno dobro

Izvor: Registar kulturnih dobara

Najpoznatije kulturno dobro na području Općine Marina je kula u Marini podignuta u razdoblju od 1495. do 1500. kao rezidencija trogirskog biskupa Marcella.



Kula u Marini jedna je od najistaknutijih gradskih znamenitosti. Gradili su ih Mlečani kao obrambenu kulu u slučaju invazije sa kopna ili mora tijekom 15. stoljeća. Kasnije je proširena dvorcem i gradskim zidinama oko cijelog naselja kako bi zaštitila svoje stanovnike od upadanja turske vojske. Biskup Franjo Marcello već je neko vrijeme koristio toranj marine kao ljetnu vilu. Nedavno je pretvoren u hotel s četiri zvjezdice. Danas je nedvojbeno najsvjetliji dragulj Marine u ponudi kulturne baštine.

Izvor: turistička zajednica Marina

Programom javnih potreba kulture u Općini Marina utvrđuju se javne potrebe u kulturi Općine Marina u 2022.godini i sredstva za financiranje tih potreba koja se osiguravaju u Proračunu Općine Marina za 2022. godinu u ukupnoj visini od 1.025.000,00 kuna. Programom javnih potreba u kulturi obuhvaćaju se svi oblici poticanja i promicanja kulturnih djelatnosti koje pridonose razvitku i unapređenju kulturnog života općine.

Javne potrebe u kulturi za koje se sredstva osiguravaju iz Proračuna Općine Marina u 2022. godini su:

- *kulturni programi udruga u kulturi i drugih organizacija od interesa za općinu Marina*
- *Marinsko kulturno ljetno*
- *obnova kulturnih i sakralnih objekata*
- *arheološka istraživanja*
- *ostale kulturne akcije i manifestacije*
- *Tekuće donacije župnim uredima*

**SPORT I REKREACIJA**

Programom se utvrđuju javne potrebe u športu u Općini Marina za 2022. godinu i sredstva za financiranje tih potreba koja se osiguravaju u Proračunu Općine Marina za 2022. godinu u iznosu od 320.000,00 kuna. Javne potrebe u području športa za koje se sredstva osiguravaju iz Proračuna Općine Marina su:

- djelovanje športskih društava
- treniranje, organizacija i provođenje natjecanja
- športsko-rekreativna aktivnost mještana
- ostale športske akcije i manifestacije

Na području Općine Marina djeluje 20 sportskih udruga od kojih je uvjerljivo najviše malonogometnih klubova, njih čak sedam. Sportske udruge nabrojane su u sljedećoj tablici.

Tablica 27 Sportske udruge na području Općine Marina

R B	Naziv	Sjedište
1.	Malonogometni klub „Croatia Blizna“	Blizna Donja bb, Blizna Donja
2.	Malonogometni klub "Marina"	Ante Rudana 47, Marina
3.	Marinske Mažoretkinje	Strmoševica II 9, Marina
4.	Lovačka udruga "Bena"	Blizna Donja, Blizna Donja
5.	Pomorsko športska udruga "Mulina"	Obala Sv. Luke 7, Poljica
6.	Hrvatska lovačka udruga "Zec"	Vinišće, Vinišće
7.	Športsko ribolovno-ekološka udruga "Lanterna"	Vinišće, Vinišće
8.	Malonogometni klub "Luna Vrsine"	Rinčići 11, Vrsine
9.	Klub navijača Hajduka Torcida Marinski kraj	Trg Stjepana Radića 1, Marina
10.	Društvo prijatelja Hajduka Vinišće	Trg Ivana Duknovića, Vinišće
11.	Malonogometni klub "Mulina"	Obala Sv. Luke 7, Poljica
12.	Malonogometni klub "Vinišće"	Njivina I 20, Vinišće
13.	Pomorsko športska udruga "Angulja"	Ante Rudana 47, Marina
14.	Pomorska športska udruga "Prališće"	Pod Dridom 3, Marina
15.	Malonogometni klub "Kalac"	Gustirna, Gustirna
16.	Malonogometni klub "Dograde"	Dograde 12, Dograde
17.	Udruga za šport i rekreaciju "Ivan Dunković - Vinišće"	Vinišće bb, Vinišće
18.	Boćarski klub "Erzo" Rastovac	Ulica Rastovac 122, Rastovac
19.	Lovačka udruga "Jareb"	Gustirna, Marina, Gustirna
20.	Planinarsko društvo "Marina"	Marina, Marina

Izvor: Općina Marina

Krajem svibnja održava se memorijalni malonogometni turnir Jakov Palada - Babo u Dogradama u organizaciji MNK Dgrade, dok se krajem lipnja održava memorijalni malonogometni turnir Andrija Matijaš Pauk u organizaciji MNK Marina pod pokroviteljstvom Općine Marina i TZ Marina. Tradicionalno se održava i noćni malonogometni turnir u Bliznoj Croatia - Blizna cup. Posljednjih godina organizirani su i sportski događaji vezani za trkaće i trekning aktivnosti te plivački maraton.

Na području općine izgrađena je sportsko-rekreativna infrastruktura u centru Rastovac koja uključuje nogometno i košarkaško igralište te je u procesu planiranja projekta izgradnje školske sportske dvorane u Marini.

### CIVILNO DRUŠTVO

Na području Općine Marina trenutno djeluju 34 udruge različitog područja djelovanja. One koje se financiraju iz proračuna Općine obuhvaćaju sljedeća područja: socijalna, zaštitu prava, gospodarska (poljoprivredna, lovna i ribolovna, turistička i područja ostalih gospodarskih djelatnosti), kulturna, športska te zaštitu i spašavanje.

*Općina Marina će u 2022. godini sufinancirati djelatnost udruga u cilju što boljeg i kvalitetnijeg načina života, kako slijedi:*

*Crveni križ Trogir*

*HGSS*

*Sufinanciranje udruga iz oblasti razvoja civilnog društva*

*Ostale djelatnosti u razvoju civilnog društva*

Razne udruge koriste površine stanova i poslovnih prostora kojima Općina raspolaže i to na temelju ugovora o međusobnim odnosima, ugovora o korištenju prostora ili ugovora o zakupu prostora. Ugovorom o međusobnim odnosima reguliraju se međusobni odnosi ugovornih strana, a zakup prostora regulira se sukladno Zakonu o zakupu i kupoprodaji poslovnog prostora, Odluci o njegovu zakupu i kupoprodaji i Odluci o visini zakupa poslovnog prostora.

### GOSPODARSTVO

#### INDEKS RAZVIJENOSTI

Jedan od osnovnih pokazatelja stanja gospodarstva na području jedinica lokalne samouprave je indeks razvijenosti. Riječ je o kompozitnom pokazatelju sastavljenom od niza društveno-gospodarskih indikatora kojima se mjeri stupanj razvijenosti jedinica samouprave.

Za izračun indeksa razvijenosti koriste se sljedeći pokazatelji:

1. prosječni dohodak po stanovniku
2. prosječni izvorni prihodi po stanovniku
3. prosječna stopa nezaposlenosti
4. opće kretanje stanovništva
5. stupanj obrazovanosti stanovništva (tercijarno obrazovanje)
6. indeks starenja.

## PROVEDBENI PROGRAM OPĆINE MARINA 2021.-2025

Najvažniji pokazatelji koji utječu na rangiranje općina i gradova su prosječni dohodak, prosječni izvorni prihodi, prosječna stopa nezaposlenosti i stupanj obrazovanja osoba između 20 i 64 godine koje su ostvarile obrazovni stupanj VSS.

Zakonom o regionalnom razvoju Republike Hrvatske („Narodne novine“ broj 147/14 i 123/17) i Odlukom o razvrstavanju jedinica lokalne i područne (regionalne) samouprave prema stupnju razvijenosti („Narodne novine“ broj 132/17) Splitsko - dalmatinska županija je uvrštena u III. skupinu jedinica područne (regionalne) samouprave, a Općina Marina u V. skupinu jedinica lokalne samouprave. Indeks razvijenosti Splitsko – dalmatinske županije iznosi 103,93%, a indeks razvijenosti Općine Marina je 100,56%.

*Tablica 11. Pokazatelji razvijenosti Općine*

<b>O P Ć I N A M A R I N A</b>	<b>Vrijednosti osnovnih pokazatelja</b>	Prosječni dohodak po stanovniku	23.667,24
		Prosječni izvorni prihodi po stanovniku	3.173,07
		Prosječna stopa nezaposlenosti	0,1797
		Opće kretanje stanovništva (2016./2006.)	104,49
		Indeks starenja (2011.)	171,3
		Stupanj obrazovanja (VSS, 20-65) (2011.)	0,1061
	<b>Vrijednosti standardiziranih pokazatelja</b>	Prosječni dohodak po stanovniku	98,92
		Prosječni izvorni prihodi po stanovniku	104,04
		Prosječna stopa nezaposlenosti	99,85
		Opće kretanje stanovništva (2016./2006.)	109,39
		Indeks starenja (2011.)	95,22
		Stupanj obrazovanja (VSS, 20-65) (2011.)	97,25
	<b>Indeks razvijenosti i skupine</b>	Indeks razvijenosti	100,560
Razvojna skupina		5	

*Izvor: Ministarstvo regionalnoga razvoja i fondova Europske unije, Vrijednosti indeksa razvijenosti i pokazatelja za izračun indeksa razvijenosti prema novom modelu izračuna na lokalnoj razini (razdoblje 2014.-2016.)*

PODUZETNIŠTVO I OBRTNIŠTVO

PODUZETNIČKA INFRASTRUKTURA I POTICANJE RAZVOJA PODUZETNIŠTVA

Na području Općine Marina trenutno se nalazi radna zona Marina, aktivirana 2008. g. Za radnu zonu Vinovac, površine 8,2 ha je tijekom 2016. godine usvojen urbanistički plan uređenja. U navedenoj zoni izgraditi će se reciklažno dvorište za koje je ishođena građevinska dozvola nakon što su riješeni imovinsko pravni odnosi. Izgradnju reciklažnog dvorišta sufinancirati će Fond za zaštitu okoliša temeljem uspješne prijave projekta na natječaj navedenog Fonda.

Gospodarska zona Vrsine, površine 1,4 ha uvrštena je u prostorni plan u zadnjim ciljanim izmjenama PPU Općine Marina (Službeni glasnik Općine Marina br. 17/15).

Kamenolom Vrsine nalazi se u općini Marina, oko 10 km od Trogira i 30 km od Splita. Lokacija je izuzetna za transport i logistiku zbog blizine luke Split, što smanjuje troškove transporta prema klijentima širom svijeta.

Kamenolom proizvodi visokokvalitetan bijeli arhitektonsko-građevni kamen. Zona eksploatacije prostire se na 6 hektara. Rezerve kamena procijenjen su na 130.000 m<sup>3</sup> godišnje.

Temeljem Izmjena i dopuna Prostornog plana uređenja općine Marina-pročišćeni tekst iz 2021. predviđene su luke za javni promet lokalnog značaja (Marinski zaljev i L. Vinišće), zatim luka nautičkog turizma Agana površine akvatorija 3,0 i maksimalnog kapaciteta 120 vezova. Također su planirane i luke nautičkog turizma Vela Borovica (površine akvatorija 4,5, kapacitet max 110 vezova) i luka Vinišće (površine 1,5, max 100 vezova).

Osim navedenog, planirane su i športske luke; jedna u naselju Marina na lokaciji Prališće, tri u naselju Poljica na lokacijama Uvala Poljica i uvala sv. Luka koja je jedina kapaciteta vezova do 80, dok su ostale kapaciteta vezova do 70.

Navedno predstavlja potencijal za razvoj gospodarske djelatnosti.

## PROVEDBENI PROGRAM OPĆINE MARINA 2021.-2025

### OBRTI

Rbr.	MBO	Naziv obrta	Stanje obrta
1.	97433977	ADRIA MARINE, obrt za turizam i usluge, vl. Andrea Božan, Svinca, Božani 3a	U radu
2.	97728756	ARTEM, obrt za izradu i usluge vl. Alen Šalov, Gustirna, Gustirna I 28	U radu
3.	98307550	A&S, obrt za građevinarstvo, vl. Edin Bajrić, Marina, Strmoševica I 14	U radu
4.	98172824	AS, obrt za usluge, vl. Anita Stojan, Marina, Put Laza 7	U radu
5.	98022091	BEM BELLA, obrt za ugostiteljstvo i trgovinu, vl. Petra Senjanin, Svinca, Ivelje 17 A	U radu
6.	91007828	BISTRO MASTRINKA, obrt za ugostiteljstvo, vl. Slavica Pažanin, Vinišće, Mastrinka 13	U radu
7.	97673544	BLUE DREAM SAILING, obrt za usluge skipera, vl. Matija Mateša, Marina, Put Vice Cvitanovića 31	U radu
8.	97192210	BOJANIĆ, obrt za građevinarstvo i usluge, vl. Mirko Bojanić, Vinišće, Put Kraji 10	U radu
9.	91032636	BRKLJAČA, obrt za prijevoz i rad s građ.stroj., vl. Mario Brkljača, Marina, Dr. Franje Tuđmana 12	U radu
10.	97775932	CAFFE BAR ANCORA, obrt za ugostiteljstvo, vl. Tihomir Krijan, Marina, Dr. Franje Tuđmana 22	U radu
11.	97661023	CROLUX RENTALS, obrt za turizam, vl. Josipa Kvarantan Jakus, Poljica, Put Ukinjskog 53	U radu
12.	97909114	D & D, zajednički obrt za keramičarske i građevinske usluge, vl. Dražen Rumenjak i Damir Banovac, Marina, Prališće I 13	U radu
13.	97234478	DALMATA, obrt za ugostiteljstvo i usluge, vl. Višnja Vukman-Dučić, Vinišće, Dragoševca 10 A	U radu
14.	97314684	DONJA BANDA, obrt za ugostiteljstvo, prijevoz i usluge, vl. Roberto Nedeljko, Vrsine, Radići 11	U radu
15.	92761054	DUJE, obrt za građevinarstvo i prijevoz putnika vl. Duje Božan, Svinca, Božani 2	U radu
16.	97512079	ERBEN, obrt za taksi službu vl. Zoran Marković, Marina, Bilo 24	U radu
17.	98236547	FANTASTIC, obrt za usluge i turistička agencija, vl. Toni Zoranić, Sevid na moru, Barbišćevica 56	U radu
18.	90619951	Frizerski salon PARIS vl. Marija Jerković, Marina, Kate Despotova 8	U radu
19.	97693596	GAJD, obrt za ribarstvo vl. Mateo Lovrić, Sevid, Gornji Sevid 5	U radu
20.	91031818	GOSTIONICA VOLAN, obrt za ugostiteljstvo, vl. Slavko Senjanin, Svinca, Ivelje 5	U radu
21.	92127983	Građevinski obrt ALEM vl. Elvir Fejzić, Marina, Strmoševica II br. 21	U radu
22.	92625452	Građevinski obrt ŠPERANDA - BAZENI I KAMEN vl. Antoine Šperanda, Marina, Put Gomilce 42	U radu
23.	98118692	GRETA, obrt za usluge, vl. Nikola Grkov, Poljica, Marina, Koludraško 23	U radu
24.	98207997	HANNA GRADNJA, obrt za građevinarstvo, vl. Amir Kadić, Marina Preko Dobročeva 16	U radu
25.	98287966	HOUSEKEEPER 24, obrt za usluge, vl. Ivana Dragaš, Pozorac, Pozorac 13	U radu
26.	97667358	INstyle, obrt za frizerske usluge vl. Ivana Teskera, Marina, Ante Rudana 37	U radu
27.	92775381	ISKOPİ DRAGAN, obrt za zemljane radove vl. Božidar Dragan, Blizna Donja, Mamuti 1	U radu
28.	97940259	IVICA KREŠIĆ, obrt za građevinarstvo vl. Ivica Krešić, Marina, Prališće I 19	U radu
29.	98235885	JAKUS, obrt za stolarske usluge, vl. Antonio Jakus, Poljica, Put Ukinjskog 31	U radu
30.	97425443	JAKY, obrt za ugostiteljstvo i iznajmljivanje, vl. Jakov Matijaš, Poljica, Obala 113	U radu
31.	97510548	JOKE I MAJA, obrt za ribarstvo vl. Josip Radić, Vinišće, Glavica Dramča 3	U radu
32.	97909661	KAMEN SAŠA, obrt za građevinarstvo vl. Matko Saša, Blizna Donja, Mamuti 1 A	U radu
33.	97262188	Kamenoklesarsko - građevinski obrt GUSTIRNA vl. Ivan Stojan, Gustirna, Gustirna VII 9	U radu
34.	97757748	KJARA, obrt za ugostiteljstvo, vl. Josipa Soldić, Sevid na moru, Miline Gornje, Ispred k.br. 52	U radu
35.	97775282	KOD DULE, obrt za ugostiteljstvo, vl. Rozina Orlić, Vinišće, Smokvina 4	U radu
36.	97944521	KOSTOVIĆ, obrt za ugostiteljstvo i trgovinu, vl. Željko Kostović, Vinišće, Njivina I 20	U radu
37.	97760307	KUPINICA, obrt za ugostiteljstvo i usluge, vl. Ivan Kustura, Vinišće, Kupinica 37	U radu
38.	97864617	LIBERTAS, obrt za trgovinu i usluge zavarivanja, vl. Ante Oštrić, Blizna Donja, Oštrići 20	U radu
39.	92618278	Limarski obrt STRUKA vl. Ivica Matijaš, Poljica, Put Opatije 22	U radu
40.	97983322	LKI YACHTING, obrt za usluge, vl. Marija Zorić, Poljica, Supetar 18	U radu
41.	98241508	LMB, obrt za popravak brodova, usluge i trgovinu, vl. Denis Božan, Marina, Marinska cesta 146	U radu
42.	98129015	LOC, Obrt za filmske usluge i produkciju, vl. Stipe Radić, Marina, Marinska cesta 104	U radu
43.	92454755	LORENA, obrt za ribarstvo, ugostiteljstvo i turizam vl. Željko Lovrić, Sevid, Gornji Sevid 38	U radu
44.	97659444	LOŽA, obrt za ugostiteljstvo, vl. Martina Marković, Marina, Trg Stjepana Radića 8	U radu
45.	98309617	LUAN, obrt za čišćenje, vl. Ana Radelić, Poljica, Mali Gorač 11	U radu
46.	91929547	LUKA I LORA, obrt za ugostiteljstvo, vl. Vedran Slatina, Marina, Najeva ulica 2	U radu
47.	98058304	LUXE, obrt za usluge, vl. Petar Stojan, Marina, Put Laza 7	U radu
48.	97688363	M & A, obrt za ugostiteljstvo i trgovinu, vl. Antonio Anđelić, Vinišće, Vrh Docca 6	U radu
49.	90620828	MAESTRAL, obrt za ribarstvo i usluge vl. Tihana Kustura, Vinišće, Put Petlare 14	U radu
50.	97670987	MAGNA PORTA, obrt za čišćenje i održavanje vl. Marino Anđelić, Vinišće, Viniški mul 18	U radu

## PROVEDBENI PROGRAM OPĆINE MARINA 2021.-2025

51.	97975974	MALI ZALOGAJ, obrt za ugostiteljstvo, vl. Blaž Jerković, Gustirna, Gustirna I 14	U radu
52.	97847933	MANICA, obrt za iznajmljivanje, pomorski prijevoz i ribarstvo, vl. Nikola Anđelić, Vinišće, Brdina 19	U radu
53.	90620186	MARIJANA TRADE , zajednički obrt za ribarstvo i trgovinu vl. Mišo Vidović i Antonio Vidović, Sevid, Zaglavica 7	U radu
54.	90621042	MARIN, obrt za proizvodnju kruha i peciva i trgovinu vl. Franush Lekaj , Marina, Jamine 32	U radu
55.	97578975	MARIN RADIĆ, obrt za popravke i čišćenje vl. Marin Radić, Poljica, Obala 25	U radu
56.	92127878	MARINA, zajednički obrt za ugostiteljstvo, vl. Dominik Dugi i Robert Dugi, Marina, Mala vrata 7	U radu
57.	98326376	MARIS, obrt za ugostiteljstvo, vl. Mario Kostović, Vinišće, Njivina I 20	U radu
58.	97954608	MARKOVIĆ, obrt za prijevoz, vl. Ilija Marković, Vinišće, Put Selin 3	U radu
59.	92775497	MATA MARINE SERVICE, obrt za usluge i trgovinu, vl. Tanja Božan, Marina, Marinska cesta 146	U radu
60.	97884243	MATIJA, obrt za iznajmljivanje vl. Matilda Maleničić, Marina, Obala K.A. Stepinca 24	U radu
61.	98310054	MECHANIC, obrt za održavanje, popravke i usluge, Tomislav Matijaš, Marina, Vrpoljac 8 A	U radu
62.	91031940	MEDITERAN, obrt za ugostiteljstvo i proizvodnju, vl. Aneta Brajnov, Marina, Obala K.A. Stepinca 29	U radu
63.	97461261	MITLO, obrt za preradu maslina, vl. Radojka Rubelj, Mitlo, Rubelji,Vajći 6A	U radu
64.	98157213	MORE T, obrt za trgovinu, vl. Tomislav Senjanin, Svinca, Kočeta 1	U radu
65.	98314289	MR.FIX, obrt za usluge, vl. Vjenceslav Raukar, Poljica, Supetar 20	U radu
66.	97513571	MUNDUS, obrt za čišćenje, vl. Sinaja Šušak, Sevid na moru, Krči 52	U radu
67.	97588709	NAJEVAC, obrt za završne radove i usluge vl. Ivan Najev, Marina, Ante Rudana 37	U radu
68.	97810401	NAUTIC CHARTER, obrt za iznajmljivanje plovila i prijevoz putnika, vl. Andreja Cinotti, Svinca, Ivelje 3	U radu
69.	97698482	NAVIGARE-SOLUTIONS, obrt za usluge i turistička agencija, vl. Antiša Filimonović, Vinišće, Kameličina 4 a	U radu
70.	98226827	NAVITRONICS, obrt za usluge, vl. Mijo Radić, Poljica, Poljička cesta 167	U radu
71.	97330035	NEVEŠČANIN, obrt za prijevoz, taksi službu i usluge, vl. Antonio Neveščanin, Gustirna , Gustirna II 10	U radu
72.	97676730	NIKA, obrt za trgovinu i ugostiteljstvo vl. Brankica Trogrlić, Vinišće, Voluja 5	U radu
73.	98012592	NIKOLINA, obrt za trgovinu i izradu suvenira, vl. Milan Milanović, Vinišće, Zagrada 3	U radu
74.	91864755	Obrt za građevinarstvo, prijevoz , iznajmljivanje, turizam i poljoprivredu KEKO KOP vl. Ante Matijaš, Marina, Marinska cesta 142	U radu
75.	91089921	Obrt za ribarstvo i izletničke djelatnosti na moru O SVOM POSLU vl. Stipica Matijaš, Poljica	U radu
76.	92618537	Obrt za ribarstvo i prijevoz TONI vl. Tonči Alajbeg, Vinišće, Ilovica 1	U radu
77.	97239151	Obrt za ribarstvo i usluge DALIBOR vl. Darislav Kustura, Vinišće, Put kose 6	U radu
78.	92625606	Obrt za zemljane radove i usluge DEKTIVA KOP vl. Ivica Radić, Marina, Marinska cesta 134	U radu
79.	92625983	Obrt za zemljane radove MUNJA-KOP vl. Ante Munjiza, Pozorac, Pozorac bb	U radu
80.	92761763	Obrt za zemljane radove JAVOR vl. Javor Perić, Gustrina, Gustirna bb	U radu
81.	97519316	OPLA, obrt za ugostiteljstvo, vl. Mario Iljević, Poljica, Obala bb	U radu
82.	91089506	OŠTARIJA, obrt za morsko ribarstvo , taxi na vodi i iznajmljivanje vl. Dino Radić, Poljica, Obala 29	U radu
83.	91062683	PAŠKO, obrt za prijevoz, usluge i turistička agencija, vl. Damir Pažanin, Vinišće, Viniški mul 6	U radu
84.	92128076	PET FERALI CABARET, obrt za ugostiteljstvo i iznajmljivanje, vl. Vinko Racetin, Marina, Obala K. A. Stepinca 6	U radu
85.	97881490	PHILLANNI, obrt za turizam, vl. Tea Matijaš Pereža, Poljica, Poljička cesta 78	U radu
86.	92617972	PIKA , obrt za iznajmljivanje, trgovinu i prijevoz putnika vl. Marijana Orlić, Vinišće , Smokvina 2	U radu
87.	97604836	PIROK, obrt za ugostiteljstvo, vl. Hasan Imeri, Vinišće, Viniški mul 2	U radu
88.	97423483	PORAT-V, obrt za ugostiteljstvo, vl. Olivera Bašić, Vinišće, Kalebovo 2	U radu
89.	98279718	PRIMAVERA SM, obrt za usluge, vl. Luka Plejić, Marina, Put Tunjare 6	U radu
90.	98134663	PRIVILEGE, obrt za usluge, vl. Mario Radić, Poljica, Marina, Put Kobiljaka 31	U radu
91.	91089743	PRIZID, obrt za ribarstvo i trgovinu vl. Mario Bašić, Vinišće, Dubrave I 21	U radu
92.	98218581	P.S. YACHTING, obrt za usluge, vl. Predrag Braimović, Marina, Jamine 37	U radu
93.	98265741	PUNTA PLANKE, obrt za usluge i popravke, vl. Mario Radić, Marina, Marinska cesta 112	U radu
94.	98310461	PUPA, obrt za građevinarstvo i usluge, vl. Tonči Rinčić, Poljica, Put Gorča 8	U radu
95.	98223020	PY SOLUTIONS, obrt za savjetovanje, usluge i posredovanje u prometu nekretnina, vl. Renata Pocrnić, Marina, Marinska cesta 114	U radu
96.	97289663	Ribarski obrt JURLIN vl. Ante Senjanin, Svinca, Kočeta 1	U radu
97.	92126103	Ribarski obrt VIDOVIĆ Dino Vidović, Sevid, Banovi 10	U radu
98.	91032253	RICO PRALIŠĆE BAR. obrt za ugostiteljstvo, turizam i trgovinu, vl. Davor Vrbat, Marina, Plaža Prališće	U radu
99.	98274015	ROZGA, obrt za usluge, vl. Božidar Rozga, Blizna Gornja, Rozge 25	U radu
100.	97672220	SIBE, obrt za ugradnju stolarije, trgovinu i usluge vl. Mario Orlić, Vinišće, Put Kraji 2	U radu

## PROVEDBENI PROGRAM OPĆINE MARINA 2021.-2025

101.	97172898	SILVA I DUGI, obrt za trgovinu vl. Silvana Senjanin, Svinca, Ivelje 17 a	U radu
102.	98240358	SPINAL BALANCE, obrt za usluge, vl. Teo Radić, Poljica, Mali Gorač 19	U radu
103.	91873479	Stolarski obrt POLET vl. Tonči Matijaš, Vrsine	U radu
104.	98114328	SUNCE, računovodstveni obrt, vl. MIRTA BARIČEVIĆ VIDOVIĆ, Sevid, Podkosa 40	U radu
105.	97690716	SUNSET, obrt za ugostiteljstvo, vl. Maja Palada, Marina, Pod Dridom 2	U radu
106.	98000217	SURI, obrt za usluge, vl. Andro Palada, Dograde, Dograde 9	U radu
107.	97398918	ŠALOV, obrt za vodoinstalacije, grijanje i klimatizaciju vl. Ivica Šalov, Dograde, Dograde 25	U radu
108.	97419052	ŠARIĆ KOP, obrt za zemljane radove vl. Renato Brešan, Blizna Gornja, Brešani 2 A	U radu
109.	98020099	ŠILO, obrt za taksi prijevoz, vl. Jakov Najev, Marina, Put Gomilice 22	U radu
110.	97958034	ŠTEVKA, obrt za računovodstveno-knjigovodstvene usluge, vl. Marija Jakus Pauk, Poljica, Poljička cesta 147	U radu
111.	97480177	TABU, obrt za ugostiteljstvo, vl. Renata Najev, Marina, Trg Stjepana Radića 11	U radu
112.	98129503	TAS, obrt za usluge, vl. Marija Raukar, Poljica, Supetar 20	U radu
113.	98119478	TATA MARIO, obrt za prijevoz, vl. Mario Božan, Marina, Sura Kosa 18 A	U radu
114.	91031761	TERAPIJA, obrt za ugostiteljstvo, vl. Velimir Najev, Marina, Plaža	U radu
115.	90622774	TES - CO, obrt za pekarstvo, trgovinu i računalne djelatnosti vl. Mišo Teskera, Poljica, Poljička cesta 100/b	U radu
116.	91927854	TIVOLI, obrt za ugostiteljstvo i proizvodnju, vl. Ivo Radić, Svinca, Rinčići 1	U radu
117.	97419508	TOK TOK, obrt za turizam, vl. Ana Jakus, Poljica, Put Ukinjskog 28	U radu
118.	92443737	TRAPULA, obrt za proizvodnju, ribarstvo, trgovinu i prijevoz vl. Marijana Jakus, Poljica, Poljička cesta 60	U radu
119.	90623193	Trgovački obrt PAVIĆ vl. Mirjana Pavić, Vinišće, Trg Ivana Duknovića 2	U radu
120.	92126588	Trgovački obrt ČIKITA vl. Marija Rubelj, Mitlo	U radu
121.	97135780	Trgovački obrt JABUKA vl. Ljubica Arapović, Marina, Prališće II 13	U radu
122.	91873207	Trgovački obrt MALI MATE vl. Mario Vidović, Sevid, Zaglavica 15	U radu
123.	91864992	Trgovački obrt MARE vl. Marica Senjanin, Svinca	U radu
124.	92453058	UGOSTITELJSKI OBRT AMALIA, VL. GABRIELLA PENZES, MARINA, VICE CVITANOVIĆA 1	U radu
125.	97174513	Ugostiteljski obrt ARKADA, vl. Gordana Batinić, Marina, Šet. Ante Rudana 32	U radu
126.	92127363	Ugostiteljski obrt KAČINA vl. Tonči Matijaš, Poljica, Put obale 145	U radu
127.	91032768	Ugostiteljski obrt SIRENA, vl. Joško Šalov, Marina, Mandrača 20	U radu
128.	97651940	UGRINA GRADNJA, obrt za građevinarstvo vl. Marijan Ugrina, Blizna Donja, Mamuti 25	U radu
129.	98009273	UVALA VINIŠĆE, obrt za usluge, vl. Ralf Botschen, Vinišće, Vlačina 7	U radu
130.	90623363	VEN-MARINA obrt za popravak i proizvod. brodova i proizvoda iz plastike vl. Vedran Neveščanin, Gustirna	U radu
131.	98116959	VIKING, obrt za ugostiteljstvo i usluge, vl. Tonči Kostović, Vinišće, Bačine 1	U radu
132.	92128343	VILLA ALBATROS, obrt za ugostiteljstvo, vl. Martina Anđelić, Vinišće, Bačine 27	U radu
133.	97993379	VILLA ANTE, obrt za ugostiteljstvo i usluge, vl. Ante Pelja, Blizna Donja, Pelji 6	U radu
134.	97995177	ZELJO I ELKO, obrt za građevinarstvo i usluge, vl. Zdenka Dedić, Marina, Strmoševica I 8	U radu
135.	97862487	ZINA, obrt za iznajmljivanje i usluge, vl. Zoran Radelić, Poljica, Mali Gorač 11	U radu
136.	97720801	ŽUTI-KOP, obrt za zemljane radove, usluge i taksi službu vl. Tea Jakus, Vrsine, Matijaši 27	U radu
137.	97569534	1A BLUE CAGE, obrt za morsko ribarstvo i podvodne radove vl. Srđan Bralić, Sevid, Miline Gornje 76	U radu

Izvor: Obrtni registar RH na dan 23.12.2021.

Na području Općine Marina registrirano je i aktivno 137 obrta.

### POLJOPRIVREDA I RURALNI RAZVOJ

Ukupna raspoloživa površina poljoprivrednog zemljišta na području Općine Marina iznosi 594,88 ha, što čini 3 % poljoprivrednog zemljišta Splitsko-dalmatinske županije. Najveću površinu zauzimaju maslinici sa 434,63 ha, odnosno 73,06 % od ukupnog poljoprivrednog zemljišta Općine.

Ukupan broj registriranih poljoprivrednih gospodarstava na dan 3. srpnja 2015. godine na području Općine Marina iznosi 665, a svako poljoprivredno gospodarstvo u prosjeku raspolaže s 0,97 ha poljoprivrednog zemljišta, uz napomenu kako poljoprivredno gospodarstvo može imati više vrsta uporabe (IZVOR: Strategija razvoja općine Marina).

## PROVEDBENI PROGRAM OPĆINE MARINA 2021.-2025

Tablica 11 Poljoprivredne površine i poljoprivredna gospodarstva na području Općine Marina

Vrsta uporabe zemljišta	Površina (u ha) na području Općine	Površina (u ha) na području Županije	Broj parcela po vrsti uporabe na području Općine	Broj parcela po vrsti uporabe na području Županije
Oranica	20,68	3277,13	217	12 987
Staklenici na oranici	1,15	54,44	12	587
Livada	0,44	1735,25	6	5212
Krški pašnjak	14,48	7129,32	55	4226
Vinograd	28,62	1574,47	198	10 245
Iskrčeni vinograd	0,00	45,57	0	115
Maslinik	434,63	4583,33	2176	16 488
Voćnjak	7,48	674,08	72	3974
Rasadnik	0,00	3,40	0	18
Mješoviti višegodišnji nasadi	87,34	487,71	364	2302
Ostale vrste korištenja zemljišta	0,06	25,12	1	69
UKUPNO	594,88	19 589,82	3101	56 223

Izvor: APPRRR, ARKOD na dan 31. 12. 2020. godine

Ukupan broj obiteljskih gospodarstava u Općini Marina je 412, dok na području Splitsko-dalmatinske županije ima registriranih 13 236 obiteljskih gospodarstava, što čini udio od 3,11 %.

Tablica 12 Broj poljoprivrednih gospodarstava na području Općine Marina

Kategorija	Broj PG-a
Obiteljsko gospodarstvo	402
Samoopskrbno poljoprivredno gospodarstvo	6
Obrt	1
Trgovačko društvo	2
Zadruga	1
Ukupno	412

Izvor: Agencija za plaćanja u poljoprivredi, ribarstvu i ruralnom razvoju

Gospodarski ribolov predstavlja djelatnost ulova ribe i drugih morskih organizama radi stjecanja dobiti (Zakon o morskom ribarstvu – pročišćeni tekst; NN, br. 48/05).

Pod ulovljenim količinama podrazumijevaju se količine iskrčane svježe ribe, ljuskavaca, kamenica i ostalih mekušaca i školjkaša, tj. stvarni ulov umanjen za one količine koje su iz bilo kojeg razloga odbačene od trenutka izvlačenja iz mora do istovara na kopno.

Jedino iskrcajno mjesto za ribarska plovila na području Općine se nalazi u Vinišću - operativna obala na lukobranu, a može primiti ribarska plovila duljine preko 15 metara.

Površine uzgajališta-akvakultura: Uvala Stipan Jaz 11,0 ha morske površine predviđena za uzgoj školjkaša i Kluda morske površine 46,00 ha predviđena za uzgoj velike plave ribe.

### TURIZAM

Od svih 17 naselja koja pripadaju Općini Marina, u izrazito turistička mjesta Općine Marina spadaju: Marina, Vinišće, Poljica i Sevid. Za Općinu Marina karakteristično je da ima razvedenu obalu sa dubokim i zaklonjenim Marinskim zaljevom, te uvalama Vinišće i Stari Trogir, nizom manjih uvala i nekoliko manjih nenaseljenih otoka (Arkandjel, Kraljevac, Kluda, Murvica, Mirara, Veli i Mali Kosmač, Vela i Mala Mulja). Prostor Općine ima niz prirodnih pogodnosti i komparativnih prednosti za razvitak turizma, s posebnim naglaskom na nautički turizam u obalnom dijelu.

Mjesta unutar Općine idealna su za odmor od užurbanog, urbanog života. Posjetioci se mogu posvetiti bicikliranju, jedrenju, ronjenju, ribarenju, iznajmiti brodicu ili jahtu. Kulturno-zabavne manifestacije koje se održavaju ljeti dodatno obogaćuju turističku ponudu ovog kraja.

U razdoblju od 01.06.2020. do 30.09.2020. na području općine Marina evidentiran je 25.921 dolazak, što je u usporedbi s istim razdobljem u prethodnoj godini smanjenje od 38,92%. Što se tiče broja noćenja evidentirano je 230.906 noćenja, što je pad od 34,58% u odnosu na 2019. god. Nadalje, evidentirano je 25.984 turista što je pad od 39,05% u odnosu na 2019. god. Domaćih turista boravilo je 16,83% manje nego u glavnoj sezoni 2019. godine, dok je stranih turista bilo 40,03% manje.

Najviše turista je posjetilo mjesto Sevid, njih čak 8.023 što čini 33% ukupnog prometa, zatim slijedi Vinišće sa 7.098 turista, odnosno 27% te Poljica sa 4.928 i Marina s 4.400 turista, odnosno 19% i 17%. Statistika pokazuje kako više ne postoji naselje u općini koje se nije aktiviralo u turističkom smislu.

Izvor: ANALIZA TURISTIČKOG PROMETA I KAPACITETA U 2020.G

#### Turističke manifestacije

U Općini Marini najbrojnije su kulturno-zabavne manifestacije među kojima se svojom kvalitetom ističu one glazbenog tipa. U razdoblju od lipnja pa sve do rujna organiziramo i sudjelujemo u organizaciji preko 30 manifestacija. Programskom shemom turisti uz ostale sadržaje, mogu doživjeti povijest, tradiciju i sadašnjost: organiziramo tradicionalne ribarske fešte, razni koncerti tradicionalne glazbe, predstave za odrasle i djecu, sajmovi i brojna sportska događanja.

Novitet na području Općine Marina je Marinska bitka (1657.g.) koja se prvi put održala u 2019.g, a s kojom se pokušava održati tradicija. Naime, tu se radi o interpretaciji bitke Marinjana i Drvenčana s osmanskim postrojbama. Manifestacija će se održavati svake godine u mjesecu lipnju u autentičnom povijesnom ambijentu srednjovjekovnog naselja Marina gdje

se stvarni događaj i zbio. Ova bitka od velike je povijesne važnosti te je specifična po tome što su glavnu ulogu odigrale hrabre žene marinske.

Kao najpoznatiji marinski proizvodi mogu se izdvojiti maslinovo ulje te suhe smokve. Litru maslinovog ulja i paketić suhih smokava turisti najčešće ponesu sa sobom kao uspomenu na ovaj kraj. U restoranima i konobama na području Općine Marina nude se različite namirnice spremljene na različite načine - na roštilju, ražnju ili pod pekom se peku ribe, rakovi, školjke, svinjetina, janjetina, teletina, meso perad i povrće.

Tablica 17 Gastronomska ponuda Općine Marina

Restorani	Konobe	Objekti brze prehrane	Gostione	Pizzerije
La barca, Marina	Marina, Marina	Luka i Lora, Marina	Tivoli, Svinca	Linarska, Vinišće
5 ferala, Marina	Kod Duje, Marina	Dalmata, Vinišće	Volan, Svinca	
Tabu, Marina	Hila, Marina	La Cabaret, Marina		
Samsona, Marina	Lanterna, Sevid	Tina, Poljica		
Kaktus, Vinišće	Vinišće, Vinišće			
Mastrinka, Vinišće	Porat, Vinišće			
Kupinica, Vinišće	Kumpar, Blizna Donja			
Kačina, Poljica	Ježevica, Najeve			
Toni, Sevid				
The Olive, Vinišće				

Izvor: <http://www.tz-marina.hr>

Na području Općine Marina, marine raspolažu sa 134 veza u moru i 70 mjesta na kopnu. Korisnici se usluga nautičkog turizma prilikom posjete mogu posvetiti jedrenju, ronjenju, ribarenju, iznajmiti brodicu, jedrilicu ili jahtu.

Seljačka domaćinstva, ovisno o vrsti, gostima pružaju ugostiteljske usluge pripremanja i usluživanja jela, pića i napitaka, uobičajenih za Općinu Marina, iz poljoprivrednih proizvoda pretežito vlastite proizvodnje, usluge smještaja te ostale usluge u funkciji turističke potrošnje. U okviru ekološkog, ruralnog i planinskog turizma na području Općine, registrirana su tri seljačka domaćinstva.

Općina Marina uključena je u program Cycle – Croatia što znači da su biciklističke staze na području Općine povezane sa stazama općina Primošten i Rogoznica. Biciklističke staze omogućuju posjetiteljima da u potpunosti upoznaju područje, kupe domaće vino i/ili maslinovo ulje te se odmire u hladu ispod bora na skrivenoj plaži. Svaka staza je upotpunjena ugostiteljskom ponudom gdje biciklist/posjetitelj može isprobati lokanu kuhinju i prenočiti u privatnom smještaju.

Cikloturizam na području Općine Marina obilježavaju dvije lokalne rute koje prolaze kroz Marinu, Vinišće, Sevid, Svinca, Gustirnu, Rastovac, Vinovac, Bliznu Gornju, Bliznu Donju, Mitlo, Dograda, Najeve, Pozorac, Vrsine i Poljica. Ukupna dužina biciklističkih ruta iznosi 61 km.

Na području Općine Marina postoji turistička zajednica Općine Marina, jedna turistička agencija te četiri turistička informativna centra.

## TRŽIŠTE RADA

Tablica 7. Prosječna nezaposlenost u Splitsko-dalmatinskoj županiji i Općini Marina u razdoblju 2017. – 2020.

	2017.	2018.	2019.	2020.
SDŽ	30.457	25.345	21.562	25.695
Općina Marina	205	172	163	237

Izvor: <http://statistika.hzz.hr/statistika.aspx?tipIzvjestaja=1>

Iz priloženih podataka o nezaposlenosti za promatrani period od 2017. do 2020. godine uočava se usklađeni pad i rast broja nezaposlenih u Splitsko-Dalmatinskoj županiji i Općini Marina. Nakon početnog broja nezaposlenih u 2017. godini u kojoj je broj nezaposlenih iznosio 205 te postepenog pada u naredne dvije godine do broja od 163 nezaposlenih, uslijedila je pandemija koja je ostavila ljude bez posla te se u Općini Marina broj nezaposlenih od 2019. do 2020. povećao za 74 te je konačan broj iznosio 237 nezaposlenih.

Tablica 9. Pregled broja nezaposlenih osoba u Općini Marina prema razini obrazovanja u 2018, 2019. i 2020. godini (prosjeak svih mjeseci)

Izvor: TRŽIŠTE RADA I LJUDSKI POTENCIJALI U SPLITSKO-DALMATINSKOJ ŽUPANIJU TIJEKOM 2020.GODINE

Općina Marina	2018. (prosjeak)	2019. (prosjeak)	2020. (prosjeak)
<b>UKUPNO</b>	<b>172</b>	<b>163</b>	<b>237</b>
Bez škole i nezavršena osnovna škola	2	1	2
Završena osnovna škola	25	23	32
Srednja škola	114	108	159
Prvi stupanj fakulteta, stručni studij i viša škola	14	14	20
Fakultet, akademija, magisterij, doktorat	17	17	24

## INFRASTRUKTURA

### PROMETNA

Područjem Općine Marina prolazi jedna državna cesta (D8) duljine 11,7 km te četiri županijske ceste i devet lokalnih razvrstanih cesta. Županijskim i lokalnim javnim cestama upravlja Županijska uprava za ceste (ŽUC), dok nerazvrstanim cestama upravlja Općina.

## PROVEDBENI PROGRAM OPĆINE MARINA 2021.-2025

Nerazvrstane ceste na području Općine Marina su kontinuirano predmet ulaganja iz proračuna općine te se rješava uplana svih cesta prema zakonu i situacija je značajno povoljnije unazad par godina. Glavni problem za provedbu rekonstrukcije nerazvrstanih cesta su neriješeni imovinsko-pravni odnosi i plaćanje naknade za zemljište, posebice u građevinskim područjima (Izvor: Strategija razvoja općine Marina 2016-2020).

Od planiranih projekata za rekonstrukciju nerazvrstanih cesta, aktualni su:

NERAZVRSTANE CESTE U NASELJU	POPRAVAK LOKALNOG OŠTEĆENJA KOLNIKA		SANACIJA KOLNIKA		IZNOS (u kunama)
	m <sup>2</sup>	60 kn	m <sup>2</sup>	18 kn	
MARINA	600	36.000,00	80	1.440,00	37.440,00
VINIŠĆE DONJI DIO	300	30.000,00	92	1.660,00	31.660,00
VINIŠĆE GORNJI DIO	350	21.000,00	70	1.260,00	22.260,0
POLJICA	400	24.000,00	58	1.040,00	25.040,00
SEVID	380	22.800,00	100	1.800,00	24.600,00
VRSINE	470	28.200,00	100	1.800,00	30.000,00
GUSTRINA	450	27.000,00	50	900,00	27.900,00
DOGRADE	50	3.000,00	50	900,00	3.900,00
POZORAC	100	6.000,00	55	1.000,00	7.000,00
SVINCA	50	3.000,00	50	900,00	3.900,00

## PROVEDBENI PROGRAM OPĆINE MARINA 2021.-2025

NAJEVI	50	3.000,00	67	1.200,00	4.200,00
RASTOVAC	50	3.000,00	-	-	3.000,00
MITLO	80	4800,00	12	200,00	5.000,00
BLIZNA DONJA	200	12.000,00	100	1.800,00	13.800,00
BLIZNA GORNJA	60	3.600,00	50	900,00	4.500,00
VINOVAC	66	4000,00	100	1.800,00	5.800,00
<b>UKUPNO:</b>	2190	231.530,00	1027	18.470,00	250.000,00

Izvor: Proračun općine Marina

Poslovi redovitog održavanja nerazvrstanih cesta obuhvaćaju nadziranje i preglede cesta, čišćenje kolnika i ostalih površina izvan kolnika, manje popravke asfaltnog kolnika kao što su popravak udarnih jama, mrežastih puknuća, odlomljenog kolnika, popravak većih neravnina na kolniku i sl., freziranje zaglađenog kolnika, čišćenje objekata za odvodnju, čišćenje i zamjena vertikalne signalizacije, obnavljanje horizontalne signalizacije, popravak oštećenja bankina, košnja trave i grmlja u zemljišnom pojasu ceste i radovi za održavanje cesta u zimskom razdoblju i sl.

Na području Općine postoje brojni šumski, poljski i protupožarni putovi. Duljina putova nije utvrđena, a dio putova je uključen u biciklističku rutu.

Za održavanje nerazvrstanih cesta na području Općine, zadužena je tvrtka POINT SPLIT d.o.o. iz Splita. Svake godine raspisuje se natječaj.

Kroz područje Općine Marina prometuju četiri autobusne linije kojima voze autobusi koji zaprimaju do 50 putnika. Područje Općine broji 69 stajališta i 20 čekaonica.

Što se tiče pomorskog prometa na području Općine Marina registrirana su dva pomorska privezišta. Izmjenama i dopunama Prostornog plana općine Marina iz 2021. predviđeno je 5 sidrišta.

Navedenim izmjenama Prostornog plana predviđena je gradnja heliodroma niže kategorije na lokaciji Vela Borovica i lokaciji uz državnu cestu D8.

Luke Marina i Vinišće luke su od lokalne važnosti otvorene za javni promet, a pod upravljanjem su Lučke uprave Splitsko-dalmatinske županije. Pristanišni se dio luke Vinišće koristi za privez ribarskih brodova. Prosječno je pet brodova privezano tijekom cijele godine dok se na sidrišnom dijelu luke uglavnom sidre jahte za vrijeme turističke sezone, prosječno 20 jahti dnevno. Lukom Marina upravlja Marinski komunalac d.o.o..

Luka nautičkog turizma "Agana" Marina je luka od lokalne važnosti posebne namjene kojom upravlja privatni partner. Luka se nalazi u obuhvatu luke Marina, a kapacitet joj je 120 vezova za jahte.

### **ENERGETSKA INFRASTRUKTURA**

Elektroenergetska mreža na području općine Marina je izuzetno razgranata s velikom duljinom vodova s obzirom na potrošnju. Stanovnici općine Marina svjedoci su učestalih ispada TS 35/10 kV Marina. Rješenje za poboljšanje pouzdanosti mreže i sigurnosti opskrbe električnom energijom cijele Općine Marina je u izgradnji kablenskog voda 35 kV koji bi povezao TS 35/10 kV Marina iz TS 110/35 kV Trogir te bi se na taj način osiguralo dvostruko napajanje i veća sigurnost u opskrbi električnom energijom - gotovo bez prekida u opskrbi. Ukupna dužina kablenske trase iznosi 16.600 metara. Cijeli posao je podijeljen u dvije faze, i obje faze su završene u rujnu 2020.

**Naselja Vinišće, Ljubljeva, Sevid i Sevid na Moru** opskrbljuju se električnom energijom preko radialnih 10 kV dalekovoda. Dalekovodi su izuzetno dugi, neodgovarajućeg presjeka, preopterećeni i s padom napona preko 7%.

Rješenje za poboljšanje pouzdanosti mreže te kvalitetnu i sigurnu opskrbu električnom energijom naselja Vinišće, Ljubljeva, Sevid i Sevid na Moru je u izgradnji dvostrukog kablenskog voda 20 (10) kV iz TS 35/10 kV Marina te izgradnja kablenskog voda od STS 10/0,4 kV Vinišće 7 do TTS 10/0,4 kV Sevid.

Cijeli posao je podijeljen u dvije faze. Izvođenje radova planira se u 2022. godini. Izgradnjom navedenih kablenskih trasa, navedena naselja imat će pouzdanu elektroenergetsku mrežu te kvalitetnu i sigurnu opskrbu električnom energijom (izvor: Marinski Glasnik, travanj 2021.).

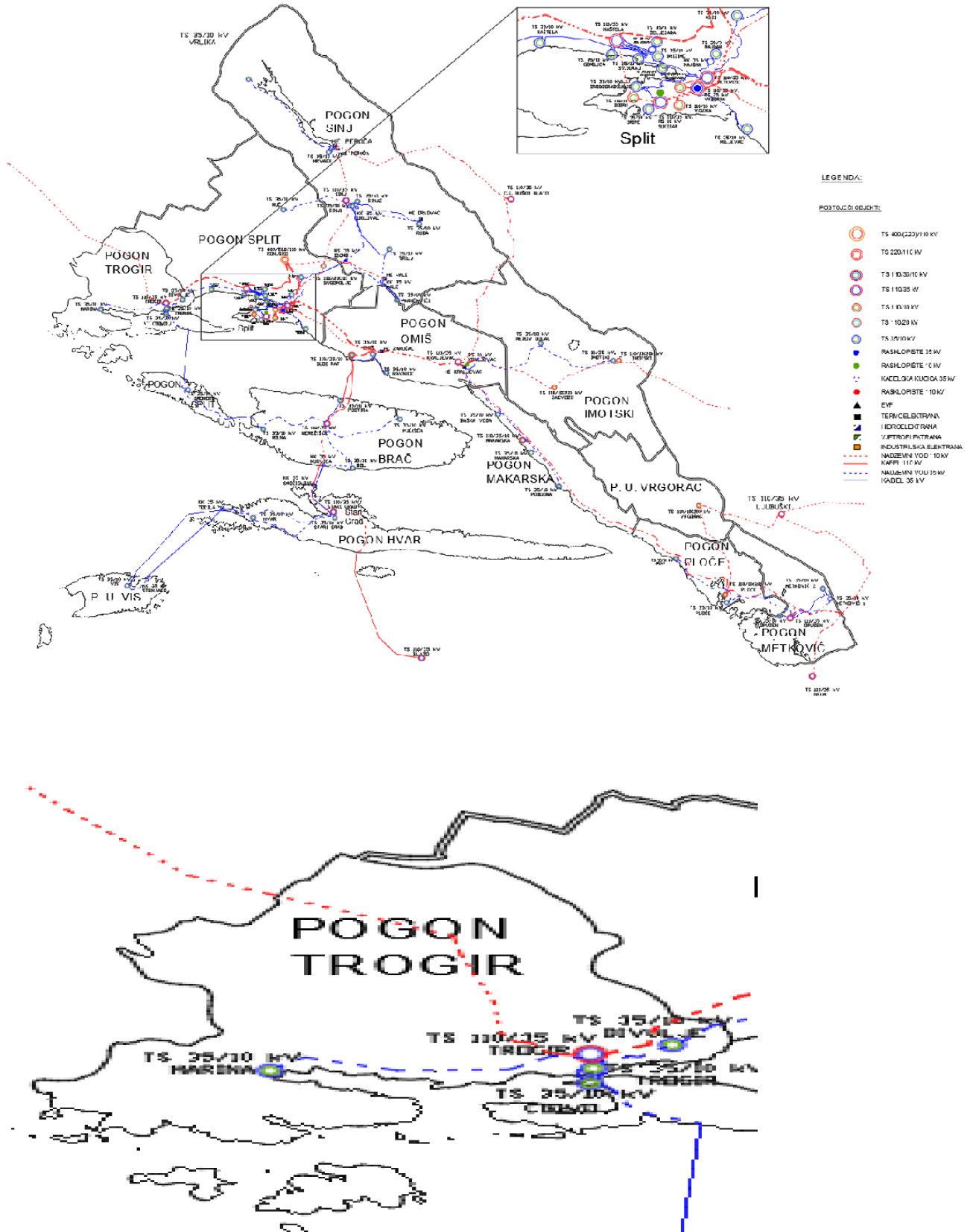
Vjetroelektrana Jelinak najveća je vjetroelektrana u Splitsko-dalmatinskoj županiji te jedna od najvećih u Hrvatskoj. Smještena je na predjelu Blizna-Bristivica u trogirskom zaleđu (na području Općine Marina i Općine Seget), instalirane snage 30 MW, a sastoji se od 20 vjetroagregata tehnologije Acciona Windpower (svaki snage 1,5 MW). Planira se da će vjetroelektrana Jelinak godišnje proizvoditi 81 milijun kWh električne energije, što bi pokrivalo potrebe oko 30 000 kućanstava. To je količina energije za čiju bi proizvodnju trebalo 48 000 barela nafte, čime se daje veliki doprinos smanjenju emisije ugljikovog dioksida (godišnja ušteda CO<sub>2</sub> trebala bi biti 77 841 tonu). Gradnja je započela početkom ožujka 2012. godine, a dovršena je krajem studenoga 2012. Vjetroelektrana je u pogonu od 2014. g. i spojena je na elektroenergetski sustav RH preko trafostanice na području Općine Seget.

Novina je da je ulagač vlastitim sredstvima izgradio 110 kV trafostanicu s priključcima koja je priključena direktno na elektroenergetsku mrežu u vlasništvu HEP OPS-a, koji je i nadzirao

## PROVEDBENI PROGRAM OPĆINE MARINA 2021.-2025

postupak izgradnje. Izgradnjom priključne trafostanice Jelinak omogućio se nesmetan i siguran priključak u elektroenergetski sustav.

Slika prikazuje **Topološki prikaz 110 kV i 30(35) kV mreže distribucijskog područja iz Desetogodišnji (2020. – 2029.) plan razvoja distribucijske mreže HEP ODS-a:**



## **KOMUNALNA INFRASTRUKTURA**

Prema Zakonu o komunalnom gospodarstvu, komunalne djelatnosti su: opskrba pitkom vodom, odvodnja i pročišćavanje otpadnih voda, prijevoz putnika u javnom prometu, odlaganje komunalnog otpada, održavanje javnih površina, tržnice na malo, održavanje groblja i krematorija, obavljanje dimnjačarskih poslova, javna rasvjeta te druge slične djelatnosti kojima se zadovoljavaju potrebe lokalnog karaktera.

Zakonom o pomorskom dobru i morskim lukama Narodne novine broj 158 /2003, 141/2006 i 38/2009, člankom 11. određeno je da brigu o redovnom upravljanju pomorskim dobrom vode jedinice lokalne samouprave. Pomorsko dobro na području Općine Marina obuhvaća obalni dio katastarskih općina Sevid, Vinišće i Marina.

## **VODOOPSKRBA**

Vodoopskrbni je sustav Općine Marina (sa zahvatom Rimski bunar i Dolac) pod operativnim upravljanjem Vodovoda i kanalizacije d.o.o. Split. Dužine je otprilike 84 km i prema pogonskom režimu je kombinirani vodoopskrbni sustav, a prema vrsti vodoopskrbe je sustav sa zatvorenim vodoopskrbom. Izvorište vodoopskrbnog sustava je podzemno, a vodozahvat na podzemnom izvorištu je vertikalna. Vodoopskrbni sustav ima četiri crpne stanice te pet vodosprema. Vodoopskrbna mreža je konstruirana od plastičnih, azbest-cementnih i čeličnih cijevi.

Zbog srednje tvrde vode u kombinaciji s boćatom vodom, plastične cijevi se često začepuju, dok pocinčane cijevi propadaju, što uzrokuje velike gubitke u vodoopskrbnom sustavu.

Vodoopskrbni je sustav sjevernog dijela Općine Marina pod operativnim upravljanjem Vodovoda i odvodnje d.o.o. Šibenik. Dužine je 7,8 km i prema pogonskom režimu je gravitacijski vodoopskrbni sustav, a prema vrsti vodoopskrbe je sustav sa zatvorenim vodoopskrbom. (izvor: Strategija razvoja općine Marina 2016.-2020.).

Općina Marina u suradnji sa Vodovodom i odvodnjom d.o.o. Šibenik već niz godina uspješno realiziraju projekte vodoopskrbe zagorskog dijela općine Marina. U svim projektima također su velikim dijelom u sufinanciranju sudjelovale i Hrvatske vode.

Od početka realizacije projekta izgradnje vodoopskrbe u pet naselja zagorskog dijela Općine prošlo je 9 godina. Do sada se vodoopskrba riješila za naselja Vinovac, Rastovac i Mitlo, za što su Hrvatske vode osigurale cca. 7 mil. kuna, te vodoopskrba za naselje Blizna donja, cca. 2 mil. kuna.

### **Vodovod i odvodnja d.o.o. Šibenik ishodio je građevinske dozvole za projekte:**

- *Vodoopskrbni podsustav zagorskog dijela općine Marina; Mitlo, Blizna donja i Blizna gornja (VS Zelenika, VS Plišivica, PSC Mitlo, PSC Žiči, pristupni put do VS Plišivica, pristupni put do VS Zelenika)*
- *Vodoopskrbna mreža zagorskog dijela općine Marina; Mitlo, Blizna donja i Blizna gornja*

## PROVEDBENI PROGRAM OPĆINE MARINA 2021.-2025

### Općina Marina riješila je sve imovinsko – pravne odnose za obje dozvole.

Do sada su izvedene dvije faze projekta vodoopskrbnog sustava zagorskog dijela općine Marina. Izvedena je glavna i sekundarna mreža u naselju Mitlo, te glavna cjevovod u Blizni donjoj. Obzirom na visinsku razliku naselja Blizna donja i Blizna gornja nastavak realizacije projekta nije moguć bez izgradnje precrpne stanice Žižci i vodospreme Plišivica.

Za sljedeću III. fazu izgradnje, cca. 1.840 m cjevovoda, precpnu stanicu i vodospremu procjena troškova iznosi cca. 6 mil. kuna.

Za IV. fazu izgradnje vodoopskrbnog sustava zagorskog dijela općine Marina, potrebno je izgraditi cca. 7.300 m vodovodne mreže (Blizna donja 3.500m, Blizna gornja 3.800 m), kako bi sva kućanstva bila obuhvaćena za oba naselja. Procjena troškova ove faze iznosi cca. 9 mil. kuna.

### **Vodovod i kanalizacija d.o.o. Split ishodio je građevinske dozvole za projekte:**

- Vodosprema "Sevid II" s pripadajućim cjevovodima
- Vodoopskrbna mreža naselja Sevid na moru
- Vodoopskrbna mreža predjela Blato

### **JAVNE POVRŠINE i OBJEKTI DRUŠTVENE NAMJENE**

U tablici su prikazane javne površine i objekti u vlasništvu općine Marina:

Imovina u vlasništvu Općine Marina		
Šifra portfelja	Naziv portfelja	Jedinice imovine
0101	Nerazvrstane ceste	<ul style="list-style-type: none"><li>▪ 319 nerazvrstanih cesta</li></ul>
0202	Nogostupi, pločnici i prečaci	<ul style="list-style-type: none"><li>▪ Putem Bedema</li><li>▪ Prolaz od K.A. Stepinca do Malih Vrata</li><li>▪ Prečac od ambulante do Ulice dr. Franje Tuđmana</li><li>▪ Ulica Kate Despotove</li><li>▪ Najeva ulica</li><li>▪ Spoj Obale K.A. Stepinca i Put Tunjare</li><li>▪ Spoj u Ulici Vice Cvitanovića (kod Lončarevića)</li><li>▪ Stepence put Tunjare (kod Milke Runje)</li></ul>
0502	Drvoredi, cvjetnjaci, živice i travnjaci	<ul style="list-style-type: none"><li>▪ DRVORED U MANDRAČI (NA PARKINGU)</li><li>▪ DRVORED U ULICI DR. F. TUĐMANA (UZ RIVU)</li><li>▪ DRVORED NA RIVI-MARINA</li><li>▪ DRVORED NA PLAŽI U MARINI</li><li>▪ DRVORED ISPRED LUČICE AGANA U MARINI</li><li>▪ DRVORED POLJICA -OBALA</li><li>▪ DRVORED SV. LUKA-POLJICA</li><li>▪ DRVORED NA OBALI U VINIŠĆU</li><li>▪ DRVORED NA VINIŠKOJ U VINIŠĆU</li></ul>
0504	Dječja igrališta s pripadajućom opremom	<ul style="list-style-type: none"><li>▪ DI Marina</li><li>▪ DI Prališće</li><li>▪ DI Poljica</li><li>▪ DI Sevid</li></ul>

PROVEDBENI PROGRAM OPĆINE MARINA 2021.-2025

		<ul style="list-style-type: none"> <li>▪ DI Gustirna</li> <li>▪ DI Bačine</li> </ul>
0505	Javni sportski i rekreacijski prostori	<ul style="list-style-type: none"> <li>▪ FP Marina (fitnes park)</li> <li>▪ SC Gustirna</li> <li>▪ NI Poljica</li> <li>▪ NI Svinca</li> <li>▪ NI Dograde</li> <li>▪ NI Sevid</li> <li>▪ NI Blizna</li> <li>▪ BI Prališće</li> <li>▪ BI Vrsine</li> <li>▪ BI Gustirna</li> <li>▪ BI Dograde</li> <li>▪ BI Rastovac</li> <li>▪ BI Blizna Gornja</li> <li>▪ BI Blizna Donja</li> <li>▪ BI Vinišće</li> <li>▪ BI Sevid</li> </ul>
0601	Stajališta javnog prijevoza (nadstrešnice)	<ul style="list-style-type: none"> <li>▪ 24 natkrivena stajališta javnog prijevoza</li> </ul>
0602	Javni zdenci, vodoskoci i fontane	<ul style="list-style-type: none"> <li>▪ Fontana „Tri dupina“ – Ribarska Poljana, Marina</li> </ul>
0603	Spomenici	<ul style="list-style-type: none"> <li>▪ 33 spomenika</li> </ul>
0604	Javni zahodi	<ul style="list-style-type: none"> <li>▪ Zahod na plaži Sevid (Miline Gornje)</li> <li>▪ Zahod na plaži Vučevica (Vrsine)</li> </ul>
0605	Turistička signalizacija, info ploče i panoji, oglasne table	<ul style="list-style-type: none"> <li>▪ Ploča sa planom Općine u Marini</li> <li>▪ Ploča sa planom naselja Poljica</li> </ul>
0607	Uređaji i predmeti od lokalnog značaja, kipovi i skulpture	<ul style="list-style-type: none"> <li>▪ Bista general bojnika Andrije Matijaša Pauka</li> </ul>
0610	Tržnica, sajmište	<ul style="list-style-type: none"> <li>▪ Tržnica Marina</li> </ul>
0701	Mjerna mjesta	<ul style="list-style-type: none"> <li>▪ 38 mjernih mjesta</li> </ul>
0801	Groblja	<ul style="list-style-type: none"> <li>▪ Groblje Marina</li> <li>▪ Groblje Pozorac</li> <li>▪ Groblje Piščine</li> <li>▪ Groblje Oriovica</li> <li>▪ Groblje Svinca</li> <li>▪ Groblje Sevid</li> <li>▪ Groblje Gorač</li> <li>▪ Groblje Rastovac</li> <li>▪ Groblje Mitlo</li> <li>▪ Groblje Blizna Gornja</li> </ul>

Općina planski ulaže u javne površine i objekte društvene namjene s ciljem poboljšanja uvjeta za stanovnike.

U Vrsinama je obnovljen Društveni dom koji se može koristiti za razne prigode, od održavanja sastanaka, svečanosti, proba kulturno-umjetničkih udruga, sportskih udruga i slično. Prostor mogu svakako koristiti i mališani dječjeg vrtića i učenici područne škole u Vrsinama.

Na području Općine Marina postoji 10 groblja. Radi se uglavnom o novoizgrađenim grobljima koja su nastala širenjem starih. Izgradnja istih uglavnom nije završena jer se izgradnja grobnica vršila individualno. Kao posljedica takvog načina izgradnje na svim grobljima nisu izgrađeni ili nisu završeni zajednički dijelovi groblja kao što su: pristupni putevi, ogradni zidovi, unutarnje staze u groblju, objekti za ispraćaj pokojnika, zelene površine i sl.

### ZAŠTITA OKOLIŠA I GOSPODARENJE OTPADOM

Prostorni plan uređenja Općine (PPUO) Marina propisuje mjere zaštite otoka, otočića (školjića) i hridi na području Općine Marina: Arkandžel, Merara, Kosmač Veli i Mali, Tražet, Kluda, Piščena Vela i Mala, Mulja Vela i Mala te susjednog dijela kopna rta Artatur i sjeverne padine brda Torciljina u uvali Vinišće kao vrijednih prirodnih krajobraza.

Unutar obuhvata predmetnog PPUO-a nema prirodnih vrijednosti zaštićenih na temelju Zakona o zaštiti prirode, ali se u njemu nalaze područja ekološke mreže, sukladno Uredbi o proglašenju ekološke mreže i to međunarodno važna područja za ptice, kopnena područja Nacionalne ekološke mreže<sup>1</sup> (NEM), morska područja NEM-a i točkasti lokaliteti NEM-a.

Tablica 33 Područja ekološke mreže unutar obuhvata Prostornog plana uređenja Općine Marina

1. Međunarodno važna područja za ptice			
Šifra područja	Naziv	Divlje svojte	Smjernice zaštite
HR1000027	Mosor, Kozjak i Trogirska zagora	Jarebica kamenjarka, sivi sokol, suri orao, voljić maslinar	7; 9; 11; 20; 27; 121
2. Kopnena područja NEM-a			
Šifra područja	Naziv	Divlje svojte	Smjernice zaštite
HR2001084	Murvica kopno	Endemične svojte	133
HR2001083	V. i M. Kosmač kopno	Endemične svojte	133
HR2001082	Merara kopno	Endemične svojte	133
HR2001079	Arkandžel kopno	Endemične svojte	21; 29
HR2001077	Fumija kopno I	Endemične svojte	29

<sup>1</sup> Nacionalna ekološka mreža (NEM) proglašena je 2007. godine Uredbom o proglašenju ekološke mreže (NN 109/07) koju je donijela Vlada Republike Hrvatske. Čak oko 1000 područja ulazi u njezin sastav, bilo zbog svoje vrijednosti za zaštitu i očuvanje ugroženih i rijetkih ptica (sukladno Direktivi o pticama) ili radi očuvanja rijetkih i ugroženih stanišnih tipova ili divljih svojti osim ptica (sukladno Direktivi o staništima).

## PROVEDBENI PROGRAM OPĆINE MARINA 2021.-2025

3. Točkasti lokaliteti ekološke mreže			
Šifra područja	Naziv	Stanišni tip	Smjernice zaštite
HR3000330	Bac I	Morske špilje	11; očuvati povoljne stanišne uvjete
HR3000331	Bac II	Morske špilje	11; očuvati povoljne stanišne uvjete
HR3000329	Špilja u uvali Voluje	Morske špilje	11; očuvati povoljne stanišne uvjete
HR3000327	Morska špilja na Feralu	Morske špilje	11; očuvati povoljne stanišne uvjete
HR3000326	Morska špilja u Velikoj Kludi	Morske špilje	11; očuvati povoljne stanišne uvjete
4. Morska područja ekološke mreže			
Šifra područja	Naziv	Stanišni tip	Smjernice zaštite
HR3000102	Kosmač M. i V.	Grebeni, Naselja posidonije	25; 31; 32; 132; 133; 135
HR3000103	Merara	Grebeni, Naselja posidonije	25; 31; 32; 132; 133; 135
HR3000104	Muljica V. more	Grebeni, Naselja posidonije	25; 31; 32; 132;
HR3000108	Fumija I - podmorje	Grebeni, Naselja posidonije	25; 31; 32; 132; 133; 135

*Izvor: Prostorni plan uređenja Općine Marina - pročišćeni tekst*

Općina brine o ekološki vrijednim lokalitetima u skladu s odredbama važećih zakona i propisa, s punom pažnjom dobrog gospodara.

Pravna osoba zadužena za zbrinjavanje otpada je Marinski komunalac d.o.o.

2021. godine donesena je Odluka o financiranju za projektni prijedlog (nabava komunalnog vozila za potrebe Marinskog komunalca i skupljanje glomaznog otpada kapaciteta od 7-10 m<sup>3</sup> u svim naseljima Općine.

Ukupni prihvatljivi troškovi projekta iznose 1.238.824,24 kn, a stopa sufinanciranja projekta iz Kohezijskog fonda iznosi 85 % odnosno 1.052.575,60 kn, što je najviši mogući iznos sufinanciranja ukupno utvrđene vrijednosti prihvatljivih izdataka projekta.

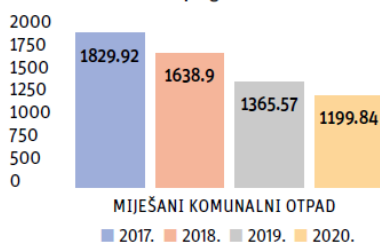
Marinski komunalac d.o.o. nabavkom novog vozila nastavlja s ulaganjem u sustav prikupljanja otpada, podiže razinu svoje usluge krajnjim korisnicima te konstantno radi na smanjivanju količine miješanog komunalnog otpada uz istovremeno povećanje količina odvojeno prikupljenog otpada.

Općina Marina je u suradnji s Fondom za zaštitu i energetska učinkovitost nabavila 3500 spremnika zapremnine 120 litara za odvojeno prikupljanje kartona i papira.

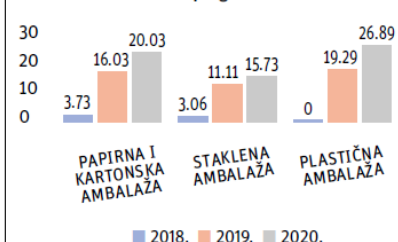
## PROVEDBENI PROGRAM OPĆINE MARINA 2021.-2025

Naziv tvrtke	Područje s kojeg je otpad skupljen (općina/grad)	Broj stanovnika obuhvaćen skupljanjem	Ključni broj otpada	Naziv otpada	Ukupno sakupljeno i deponirano u 2020. g. po toni	Ukupno sakupljeno i deponirano u 2019. g. po toni
MARINSKI KOMUNALAC d.o.o.	OPĆINA MARINA	4200	20 03 01	MIJEŠANI KOMUNALNI OTPAD	1199,84	1365,57
MARINSKI KOMUNALAC d.o.o.	OPĆINA MARINA	4200	20 01 01	OTPADNI PAPIR I KARTON	20,03	16,03
MARINSKI KOMUNALAC d.o.o.	OPĆINA MARINA	4200	15 01 07	STAKLENA AMBALAŽA	15,73	11,11
MARINSKI KOMUNALAC d.o.o.	OPĆINA MARINA	4200	15 01 02	PLASTIČNA AMBALAŽA	26,89	19,29
MARINSKI KOMUNALAC d.o.o.	OPĆINA MARINA	4200	20 03 07	GLOMAZNI OTPAD	276,78	286,20

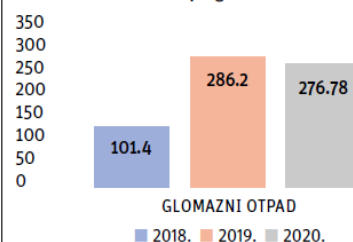
Količina miješanog komunalnog otpada u tonama po godinama



Količine prikupljenog recikliranog otpada u tonama po godinama



Količina glomaznog otpada u tonama po godinama



Iz priloženih grafova uočljiva je tendencija smanjenja količina miješanog komunalnog otpada po godinama uz povećanje količine odvojeno prikupljenog otpada. Povećanje količine glomaznog otpada rezultat je probuđene svijesti ljudi o odgovornom ponašanju prema otpadu, okolišu i prirodi. Navedenoj činjenici doprinosi sve češće korištenje naše usluge odvoza glomaznog otpada sa kućnog praga. U 2020. godini na odlagalište „Bikarac“ d.o.o. u Šibeniku odvezeno je ukupno 63 ture glomaznog otpada kontejnerom od 30 m<sup>3</sup>.

Izvor: Marinski list

**SWOT ANALIZA**

**GOSPODARSTVO**

SNAGE	SLABOSTI
<ul style="list-style-type: none"> <li>✓ <i>Prepoznatljivost Općine Marina kao područja s dugom tradicijom bavljenja maslinarstvom</i></li> <li>✓ <i>Općina s najvećim brojem maslina u Republici Hrvatskoj</i></li> <li>✓ <i>Razvijeno višednevno ljetno turističko odredište (Marina, Vinišće, Poljica i Sevid);</i></li> <li>✓ <i>Razvijen gospodarski ribolov (iskrcajno mjesto u Vinišću)</i></li> <li>✓ <i>Prepoznatljivost i vrijednost Marinske kule</i></li> <li>✓ <i>Pripremljenost radne zone Marina</i></li> <li>✓ <i>Suvremene uljare na području Općine</i></li> <li>✓ <i>Otkupna stanica za otkup i preradu domaćih maslina, smokava i rogača</i></li> <li>✓ <i>Preko 1200 zadrugara i kooperanata sa iskustvom primarnog obrađivanja poljoprivrednih sirovina</i></li> </ul>	<ul style="list-style-type: none"> <li>✓ <i>Nepovoljna dobna struktura stanovništva (prosječna starost stanovništva 45 godina)</i></li> <li>✓ <i>Nedovoljna valorizacija kulturne i prirodne baštine za razvoj turističkih proizvoda</i></li> <li>✓ <i>Nediverzificiranost proizvoda i usluga (maslinarstvo i turizam)</i></li> <li>✓ <i>Nedostatak dodatnih sadržaja u turizmu</i></li> <li>✓ <i>Loše stanje elektroenergetskog sustava (nepouzdana opskrba električnom energijom)</i></li> <li>✓ <i>Neriješeni imovinsko-pravni odnosi pojedinih infrastrukturnih cjelina ključnih za razvoj Općine</i></li> <li>✓ <i>Nepostojanje udruženja poslovnih subjekata u svrhu povećanja konkurentnosti</i></li> <li>✓ <i>Niska konkurentnost lokalnog gospodarstva na regionalnoj i državnoj razini</i></li> </ul>
PRILIKE	PRIJETNJE
<ul style="list-style-type: none"> <li>✓ <i>Blizina većih gradskih i turističkih središta omogućava razvoj pojedinih gospodarskih sektora, poput turizma i poljoprivrede</i></li> <li>✓ <i>Usklađivanje poljoprivredne proizvodnje (maslinarstvo) s potrebama u turizmu čime se stvara pozitivna sinergija u gospodarskom razvoju</i></li> <li>✓ <i>Blizina međunarodne zračne luke, UNESCO zaštićenih kulturnih dobara i nacionalnih parkova</i></li> <li>✓ <i>Razvijanje seoskog (ruralnog) turizma</i></li> <li>✓ <i>Negativna geopolitička situacija na području dijela Mediterana, konkurentskih destinacija (Grčka, Španjolska, Tunis)</i></li> <li>✓ <i>Rastući trend Hrvatske kao turističke destinacije</i></li> </ul>	<ul style="list-style-type: none"> <li>✓ <i>Trend opadanja broja stanovništva te bilježenje starenja stanovništva</i></li> <li>✓ <i>Neplanski gospodarski razvoj kojim se može ugroziti ekološki prostor Općine, dovodeći u pitanje mogućnost razvoja ekološki prihvatljivog gospodarstva</i></li> <li>✓ <i>Ekološko zagađenje mora</i></li> <li>✓ <i>Promjena globalnih trendova na području turizma, pojava novih destinacija</i></li> <li>✓ <i>Cjenovna konkurentnost ostalih mediteranskih turističkih destinacija</i></li> <li>✓ <i>Ukidanje letova iz glavnih emitivnih zemalja</i></li> <li>✓ <i>Prirodne katastrofe, potres, požar, pandemija</i></li> <li>✓ <i>Opsežan birokratski aparat na svim razinama (problem za investicije)</i></li> <li>✓ <i>Pomor ribe zbog ekološke ili prirodne katastrofe</i></li> </ul>

## PROVEDBENI PROGRAM OPĆINE MARINA 2021.-2025

<ul style="list-style-type: none"><li>✓ <i>Povećanje broja zračnih linija s ostatkom europskih zemalja.</i></li><li>✓ <i>Kušaonica, kongresna sala, poljoprivredna apoteka u sklopu Poslovno-proizvodnog centra PZ Marina</i></li><li>✓ <i>Razvoj proizvoda sa dodanom vrijednosti (posebice u turizmu i poljoprivredi)</i></li><li>✓ <i>Valoriziranje potencijala poljoprivredno-poslovnog centra sa najsuvremenijim i najvećim skladištem za domaće ulje u RH (u tijeku ishođenje uporabne dozvole)</i></li><li>✓ <i>Članstvo u LAG-u Kamen i more</i></li></ul>	<ul style="list-style-type: none"><li>✓ <i>Pad cijene maslinovog ulja</i></li><li>✓ <i>Povećanje uvoza maslinovog ulja</i></li><li>✓ <i>Sve izraženije klimatske promjene koje mogu nepovoljno djelovati na poljoprivredu i turizam</i></li><li>✓ <i>Nametnici koji napadaju poljoprivredne urode, što može voditi prisilnoj uporabi pesticida koji nisu prihvatljivi ekološkoj proizvodnji</i></li></ul>
--	---

**DRUŠTVENE DJELATNOSTI**

SNAGE	SLABOSTI
<ul style="list-style-type: none"> <li>✓ <i>Brojna kulturna dobra na području Općine</i></li> <li>✓ <i>Znamenito povijesno i kulturno nasljeđe (Marinska kula)</i></li> <li>✓ <i>Iskustvo u organizaciji tradicionalnih i turistički afirmiranih kulturnih i pučkih događanja (Marinsko kulturno ljeto)</i></li> <li>✓ <i>Aktivan sektor civilnog društva, posebice u sportskoj djelatnosti</i></li> <li>✓ <i>Organiziran predškolski odgoj i osnovnoškolsko obrazovanje na području Općine</i></li> <li>✓ <i>Postojanje zdravstvene ustanove za pružanje primarne zdravstvene zaštite u naselju Marina i u Blizni Gornjoj</i></li> <li>✓ <i>Postojanje stomatološke ambulante na području Općine</i></li> <li>✓ <i>Postojanje dobrovoljnog vatrogasnog društva na području Općine</i></li> </ul>	<ul style="list-style-type: none"> <li>✓ <i>Nepostojanje srednjoškolskog obrazovanja na području Općine</i></li> <li>✓ <i>Nepostojanje plana upravljanja kulturnim dobrima i programa zaštite kulturno-spomeničke baštine</i></li> <li>✓ <i>Manjak infrastrukturnih sportskih sadržaja</i></li> <li>✓ <i>Stanovništvo Općine je zašlo u proces starenja (prema indeksu i koeficijentu starosti)</i></li> <li>✓ <i>Neadekvatni prostor i nedovoljna opremljenost ambulante primarne zdravstvene zaštite</i></li> <li>✓ <i>Udaljenost od najbližeg kliničkog centra i opće bolnice umanjuju razinu kvalitete života stanovništva i posjetitelja Općine</i></li> </ul>
PRILIKE	PRIJETNJE
<ul style="list-style-type: none"> <li>✓ <i>Valorizacija znamenitosti kulturnih dobara i tradicije na području Općine</i></li> <li>✓ <i>Povezivanje s drugim jedinicama lokalne samouprave u svrhu unaprjeđenja kulturne ponude (LAG Kamen i more)</i></li> <li>✓ <i>Trend rasta potražnje za aktivnim odmorom i turističkim proizvodima baziranim na prirodnim resursima</i></li> <li>✓ <i>Gravitiranje posjetitelja iz turističkih destinacija u okruženju i tranzitnih gostiju zahvaljujući prometnoj povezanosti</i></li> <li>✓ <i>Zajedničko djelovanje i jačanje suradnje s predstavnicima civilnog sektora</i></li> <li>✓ <i>Financiranje projekata društvene infrastrukture putem fondova EU</i></li> </ul>	<ul style="list-style-type: none"> <li>✓ <i>Propadanje arheoloških lokaliteta i zapuštanje kulturnih dobara</i></li> <li>✓ <i>Udaljenost srednjih škola pridonosi odljevu stanovništva</i></li> <li>✓ <i>Gašenje područnih škola zbog manjka broja djece može uzrokovati daljnje iseljavanje iz Općinskih naselja</i></li> <li>✓ <i>Nedostatak predškolskog odgoja (jaslice) može nepovoljno djelovati na demografske pokazatelje i osnovno obrazovanje djece</i></li> </ul>

**ZAŠTITA OKOLIŠA I INFRASTRUKTURA**

SNAGE	SLABOSTI
<ul style="list-style-type: none"> <li>✓ <i>Izrađena najveća vjetro-elektana (na području Općine Marina i Općine Seget) na području Splitsko-dalmatinske županije i jedna od najvećih u Hrvatskoj</i></li> <li>✓ <i>Vlastiti komunalni pogon Općine za prikupljanje miješanog komunalnog i glomaznog otpada, Reciklažno dvorište</i></li> <li>✓ <i>Učestali odvoz miješanog komunalnog otpada</i></li> <li>✓ <i>Područja ekološke mreže (međunarodno važna područja za ptice, kopnena područja NEM-a, točkasti lokaliteti i morska područja ekološke mreže)</i></li> <li>✓ <i>Nepostojanje značajnijih zagađivača na području Općine i ekološki očuvani prostor Općine</i></li> </ul>	<ul style="list-style-type: none"> <li>✓ <i>Nepovoljna vodovodna infrastruktura</i></li> <li>✓ <i>Neriješeni imovinsko-pravni odnosi pojedinih infrastrukturnih cjelina ključnih za razvoj Općine</i></li> <li>✓ <i>Nezadovoljavajuće stanje lokalnih i županijskih cesta na području Općine</i></li> <li>✓ <i>Niska ekološka svijest lokalnog stanovništva</i></li> <li>✓ <i>Nedostatak infrastrukture koja bi podržala ekološki prihvatljivo odlaganje i razvrstavanje otpada</i></li> </ul>
PRILIKE	PRIJETNJE
<ul style="list-style-type: none"> <li>✓ <i>Edukativne aktivnosti stanovništva vezano za postupanje s određenim vrstama otpada</i></li> <li>✓ <i>Dostupnost eksternih sredstava za razvoj infrastrukture</i></li> <li>✓ <i>Raspoloživa sredstva za financiranje infrastrukture putem sredstava za ruralni razvoj</i></li> </ul>	<ul style="list-style-type: none"> <li>✓ <i>Ekološko zagađenje mora</i></li> <li>✓ <i>Neriješeni imovinsko-pravni odnosi potrebni za rekonstrukciju nerazvrstanih cesta</i></li> <li>✓ <i>Nedovoljna kontrola zaštite okoliša</i></li> <li>✓ <i>Ograničene ovlasti lokalne samouprave za razvoj i implementaciju projekata unaprjeđenja komunalne infrastrukture</i></li> <li>✓ <i>Onečišćenje okoliša štetnim otpadom nastalim proizvodnjom maslinovog ulja (komina i vegetativne vode)</i></li> </ul> <p><i>IZVOR: Strategija razvoja općine Marina 2016.-2020.</i></p>

#### 4. POPIS PRIORITETA DJELOVANJA U PODRUČJU NADLEŽNOSTI SAMOUPRAVNE JEDINICE

Strateški vrlo važna djelatnost za općinu Marina je poljoprivreda, posebno maslinarstvo. Dugogodišnja stabla maslina su značajna za uzgoj maslina i proizvodnju maslinovog ulja i gospodarskom i u povijesnom smislu. Najstarije drvo masline nalazi se upravo u općini Marina. Stoga se navedeno smatra razvojnim potencijalom općine, jednim od strateških prioriteta te je na istom izgrađena i vizija općine Marina.

U turističkim središtima općenito nedostaje djelatnosti koji nisu vezane isključivo uz turizam, stoga je usmjerenje strateškog razvoja općine u maslinarstvo vrlo važan razvojni smjer koji omogućuje gospodarsku djelatnost stanovnika tijekom cijele godine.

Razvojni potencijal općina prepoznaje i u bogatoj povijesnoj i kulturnoj baštini koja se ogleda kroz niz kulturnih i sakralnih objekata i običaja. Povijesni značaj i starost stabala maslina doprinose i turističkoj atraktivnosti općine. Turizam je na području općine vrlo značajan potencijal na kojem treba graditi i u koji općina planira i dalje ulagati resurse, stoga je ulaganje u turizam razvojni prioritet.

Bez ulaganja u komunalnu i društvenu infrastrukturu i zaštitu okoliša koja omogućuje kvalitetan životi za stanovnike, te bez zaštite prirodnih i kulturnih dobara teže je postići razvojne prioritete u području poljoprivrede i turizma, stoga općina kao osnovni razvojni prioritet prepoznaje ulaganje u zaštitu prirode i u komunalnu i društvenu infrastrukturu.

PROVEDBENI PROGRAM OPĆINE MARINA 2021.-2025

PRIORITET	MJERA
<p><b>Unaprjeđenje društvene infrastrukture i ljudskih potencijala-P1</b></p> <p>Općina želi unaprijediti društvenu infrastrukturu kako bi se podigla razina kvalitete života stanovnika.</p>	<ul style="list-style-type: none"> <li>● <b>Odgoj i obrazovanje-M4</b></li> <li>● <b>Briga o djeci- M5</b></li> <li>● <b>Socijalna skrb-M6</b></li> <li>● <b>Protupožarna i civilna zaštita- M9</b></li> <li>● <b>Civilno društvo- M11</b></li> <li>● <b>Lokalna uprava i administracija-M12</b></li> </ul>
<p><b>Unaprjeđenje komunalne infrastrukture-P2</b></p> <p>Općina želi unaprijediti komunalnu infrastrukturu kako bi se podigla kvaliteta komunalnih usluga i zaštitila prirodna bogatstva.</p>	<ul style="list-style-type: none"> <li>● <b>Uređenje naselja i stanovanje-M1</b></li> <li>● <b>Prostorno i urbanističko planiranje- M2</b></li> <li>● <b>Komunalno gospodarstvo- M3</b></li> <li>● <b>Protupožarna i civilna zaštita- M9</b></li> <li>● <b>Promet i održavanje prometnica- M10</b></li> </ul>
<p><b>Unaprjeđenje maslinarstva, poljoprivredno-prerađivačke proizvodnje i turističke ponude te zaštita okoliša-P3</b></p> <p>Podignuti poljoprivredno-prerađivačku proizvodnju i maslinarstvo na razinu međunarodne konkurentnosti.</p> <p>Potaknuti diverzifikaciju turističke ponude, unaprijediti turističku infrastrukturu te inicirati razvoj ruralnog turizma baziranog na potencijalu maslinarstva.</p>	<ul style="list-style-type: none"> <li>● <b>Kultura, tjelesna kultura i sport-M7</b></li> <li>● <b>Zaštita i unaprjeđenje prirodnog okoliša- M8</b></li> </ul>

## 5. POPIS MJERA ZA PROVEDBU CILJEVA S KLJUČNIM AKTIVNOSTIMA I PRIPADAJUĆIM POKAZATELJIMA REZULTATA

### RAZVOJNE MJERE, AKTIVNOSTI I PROJEKTI

- Mjera 1: Uređenje naselja i stanovanje- Prioritet 2**

Opis Mjere i aktivnosti: Sufinanciranje dovoza pitke vode domaćinstvima koja nisu priključena na vodovodnu mrežu u svrhu očuvanja zdravlja i unaprjeđenja kvalitete života i stanovanja.

<i>Aktivnost/projekt</i>	<i>Pokazatelj rezultata</i>	<i>Polazišna vrijednost</i>	<i>Ciljna vrijednost</i>	<i>Rok izvršenja</i>	<i>Doprinos provedbi NRS2030/UN Agenda/Zelena i digitalna tranzicija</i>
1.1. Unaprjeđenje kvalitete stanovanja sufinanciranjem dovoza pitke vode	✓ Broj sufinanciranih domaćinstava			2024.	n/p

- Mjera 2: Prostorno i urbanističko planiranje- Prioritet 2**

Opis Mjere i aktivnosti: Unaprjeđenje kvalitete života stanovnika općine kroz planiranje prostora za stanovanje na načelima održivog razvoja. Prostorni razvoj općine zasnovan je na demografskom razvoju koji se temelji na prirodnom priraštaju stanovništva te na doseljavanju i povratku. Također, prostornim se planovima zaštićuju vrijedni lokaliteti povijesnog i kulturnog značaja te vrijedni krajolici. Osim zaštite lokacije, prostorni

## PROVEDBENI PROGRAM OPĆINE MARINA 2021.-2025

planovi služe i razvoju i unaprjeđenju gospodarskog razvoja jer definiraju područja za gospodarske djelatnosti, prostor za infrastrukturu potrebnu za kvalitetan život građana i prometnu povezanost obale i zaleđa.

U svrhu dugoročnog uređenja područja Općine, svrhovitog korištenja, oblikovanja, obnove i sanacije građevinskog i drugog zemljišta te zaštitu okoliša i kulturne baštine, kao i vrijednih dijelova prirode i krajobraza, općina Marina u svoj je provedbeni plan uvrstila izradu prostornih planova prikazanih u sljedećoj tablici:

	1	2
R.BR.	NASELJE	NAZIV PLANA
1.	MARINA	CILJANE IZMJENE PPUO MARINA
2.	MARINA	IZMJENE I DOPUNE PPUO MARINA
3.	MARINA	STRATEŠKA PROCJENA ZA PROSTORNI PLAN
2.	MARINA	UPU TUNJARA
3.	O.MARINA	OCJENA O POTREBI STRATEŠKE PROCJENE UTJECAJA NA OKOLIŠ:
		-UPU TUNJARA
		-UPU MILINE ZAPAD 4.6.
		-UPU LUKE NAUT.TURIZMA VINIŠĆE
4.	SEVID	UPU MILINE ZAPAD 4.6.
5.	VINIŠĆE	UPU LUKE NAUTIČKOG TURIZMA VINIŠĆE
6.	VINIŠĆE	UPU NASELJA VINIŠĆE

## PROVEDBENI PROGRAM OPĆINE MARINA 2021.-2025

U skladu s navedenim, u sljedećoj se tablici definira aktivnost kojim se ostvaruje Mjera Prostorno i urbanističko planiranje s vrijednostima pokazatelja i planirani rok za izvršenje:

<i>Aktivnost/projekt</i>	<i>Pokazatelj rezultata</i>	<i>Polazišna vrijednost</i>	<i>Ciljna vrijednost</i>	<i>Rok izvršenja</i>	<i>Doprinos provedbi NRS2030/UN Agenda/Zelena i digitalna tranzicija</i>
2.1. Izrada prostornih planova	✓ Broj izrađenih prostornih planova			2024.	n/p

### ● Mjera 3: Komunalno gospodarstvo- Prioritet 2

Opis Mjere i aktivnosti: Unaprjeđenje kvalitete života stanovnika općine i podizanje komunalnog standarda općine kroz održavanje i izgradnju potrebne infrastrukture za život i stanovanje. Svrha je održavanje i unaprjeđenje svih infrastrukturnih jedinica: javne površine, opremu i objekte namijenjene svim stanovnicima kako bi bile dostupnije građanima i prikladnije za korištenje. Planirana je gradnja i uređenje šetnica, obale, prometnih i zelenih površina, autobusnih stajališta i ostalih objekata koji se odnose na javne površine. Obuhvaća održavanje postojeće razine uređenosti ulica, trgova, parkirališta, pješačkih staza, dječjih igrališta i uključuje najnužnije popravke na betonskim ili makadamskim podlogama javnih trgova, parkirališta i slične manje građevinske zahvate. Obuhvaća redovito čišćenje javnih i prometnih površina i hortikulturalno uređenje.

Uređenje groblja uključuje uređenje zajedničkih dijelova groblja kao što su pristupni putevi, ogradni zidovi, unutarnje staze u groblju, objekti za ispraćaj pokojnika i zelene površine.

Namjena i cilj građenja i rekonstrukcije objekata javne rasvjete je da se osvijetle ona mjesta na području općine Marina koji nemaju javnu rasvjetu ili je potrebno raditi rekonstrukciju i izmjenu postojeće mreže s ciljem normalnog funkcioniranja Općine glede sigurnosti zaštite građana i imovine. Planirana je zamjene postojeće rasvjete LED rasvjetom po principu najma.

Mjera uključuje investicijske projekte koji se odnose na:

- Društveni dom
- Školsku športsku dvoranu
- Uređenje groblja
- Zamjena LED rasvjete

## PROVEDBENI PROGRAM OPĆINE MARINA 2021.-2025

Uređenje društvenog doma poboljšava kvalitetu života stanovnika. Također, planirana je i školska športska dvorana Marina u svrhu unaprjeđenja odgoja i obrazovanja i pružanja bolje kvalitete istih. Istovremeno, dvorana se može koristiti za različite sadržaje od značaja za cijelu zajednicu te indirektno pridonosi zaustavljanju iseljavanja mladih iz općine jer se obiteljima omogućuje kvalitetno obrazovanje i sadržaji slobodnog vremena. Projektima je planirano ulaganje u uplanu društvenih domova i uređenje društvenog doma Blizna Donja, otkup zemljišta za školsku sportsku dvoranu i financiranje projektno-tehničke dokumentacije: Glavnog i Izvedbenog projekta.

Navedeni investicijski projekti planirani su kao ulaganja tijekom mandatnog razdoblja izvršnog tijela.

Aktivnost/projekt	Pokazatelj rezultata	Polazišna vrijednost	Ciljna vrijednost	Rok izvršenja	Doprinos provedbi NRS2030/UN Agenda/Zelena i digitalna tranzicija
3.1. Održavanje javnih površina, javne rasvjete i pomorskog dobra	<ul style="list-style-type: none"> <li>✓ Održavane javne površine u m2</li> <li>✓ Broj održavanih rasvjetnih tijela</li> <li>✓ Održavano pomorsko dobro u m2</li> </ul>			2024.	
3.2. Unaprjeđenje javnih površina ulaganjem u javnu infrastrukturu	<ul style="list-style-type: none"> <li>✓ Broj zamijenjenih rasvjetnih tijela</li> </ul>				SC8 Ekološka i energetska tranzicija za klimatsku neutralnost
3.3. razvoj i unaprjeđenje objekata društvene infrastrukture različitih funkcija	<ul style="list-style-type: none"> <li>✓ Broj uređenih objekata društvene djelatnosti</li> <li>✓ Uređena površina groblja u m2</li> </ul>				
3.4. unaprjeđenje sustava vodoopskrbe	<ul style="list-style-type: none"> <li>✓ Izgrađeni cjevovodi u metrima</li> </ul>				SC8 Ekološka i energetska tranzicija za klimatsku neutralnost SDG 6 UN Agenda

## PROVEDBENI PROGRAM OPĆINE MARINA 2021.-2025

Mjera doprinosi UN Agendi SDG 6 Osigurati dostupnost i održivo upravljanje vodama te zdravstvene uvjete za sve jer uključuje ulaganje u unapređenje sustava vodoopskrbe. Ista aktivnost doprinosi ostvarenju SC 8 NSR RH 2030 jer se u opisu navedenog cilja navodi sljedeće: „Unaprijedit će se sustav javne vodoopskrbe, javne odvodnje i pročišćavanja komunalnih otpadnih voda. Posebna pozornost posvetit će se učinkovitoj reorganizaciji sektora vodnih usluga radi poboljšanja djelotvornosti i održivosti te ostvarivanja operativnih ciljeva Direktive o pročišćavanju komunalnih otpadnih voda i Direktive o kakvoći vode namijenjene za ljudsku potrošnju. Povećat će se ulaganja u modernizaciju i proširenje vodovodne mreže, sustava javne odvodnje i uređaja za pročišćavanje komunalnih otpadnih voda te odvodnju bujičnih voda. Trajno će se ulagati u programe smanjenja gubitaka vode iz vodoopskrbnih sustava.“ Također, cilju SC8 NRS RH doprinosi i zamjena javne rasvjete LED rasvjetom jer je energetska učinkovita.

### ● Mjera 4: Odgoj i obrazovanje- Prioritet 1

Opis Mjere i aktivnosti: Unapređenje uvjeta obrazovanja kroz podršku programima osnovne škole i redovno financiranje izvan standarda te sufinanciranje prijevoza učenika na izvannastavne aktivnosti. Podrška obrazovanju djece i mladih kroz stipendiranje i školarine učenicima u svrhu stvaranja uvjeta za obrazovanje i ostanak mladih u općini.

<i>Aktivnost/projekt</i>	<i>Pokazatelj rezultata</i>	<i>Polazišna vrijednost</i>	<i>Ciljna vrijednost</i>	<i>Rok izvršenja</i>	<i>Doprinos provedbi NRS2030/UN Agenda/Zelena i digitalna tranzicija</i>
4.1. unapređenje uvjeta za obrazovanje	✓ Broj učenika koji su primili stipendije i školarine ✓ Broj podržanih programa OŠ ✓ Broj učenika kojima je sufinanciran prijevoz			2024.	UN Agenda SDG 4  Osigurati uključivo i pravedno obrazovanje i promicati prilike za cjeloživotno učenje svim ljudima

Mjera doprinosi SDG 4 Osigurati uključivo i pravedno obrazovanje i promicati prilike za cjeloživotno učenje svim ljudima, UN Agende 2030 jer se u navedenom cilju navodi osiguravanje dostupnosti obrazovanja cjelokupnoj populaciji, a posebno se navode školarine.

## PROVEDBENI PROGRAM OPĆINE MARINA 2021.-2025

### • Mjera 5: Briga o djeci- Prioritet 1

Opis Mjere i aktivnosti: Unaprjeđenje kvalitete života stanovnika općine kroz pružanje organiziranog predškolskog odgoja i obrazovanja te doprinos što boljim uvjetima u vrtićima. Kvalitetni vrtići i programi motiviraju mlade obitelji na ostanak u općini te povoljno utječu na zaustavljanje iseljavanja mladih.

Aktivnost/projekt	Pokazatelj rezultata	Polazišna vrijednost	Ciljna vrijednost	Rok izvršenja	Doprinos provedbi NRS2030/UN Agenda/Zelena i digitalna tranzicija
5.1. redovna djelatnost vrtića i unaprjeđenje uvjeta za predškolski odgoj i obrazovanje	✓ Broj upisane djece u vrtić ✓ Uređen objekt predškolskog odgoja u m <sup>2</sup>			2024.	

### • Mjera 6: Socijalna skrb- Prioritet 1

Opis Mjere i aktivnosti: Svrha provedbe mjere je pružanje pomoći najranjivijim skupinama građana te razvoj solidarnosti, smanjenje rizika od siromaštva i socijalne isključenosti uz smanjenje nejednakosti u društvu.

Ovim programom utvrđuju se oblici kojima će se osigurati i ostvariti pomoć za podmirenje životnih potreba socijalno ugroženih , nemoćnih i drugih osoba koje ne mogu zadovoljiti one same, zbog nepovoljnih osobnih, gospodarskih, socijalnih i drugih okolnosti.

Planirane su slijedeće socijalne potpore:

1. Pravo na pomoć za podmirenje dijela troškova stanovanja
2. Jednokratne novčane pomoći
3. Potpore za troškove prijevoza osobama s invaliditetom i djeci s teškoćama u razvoju u mjestu prebivališta

## PROVEDBENI PROGRAM OPĆINE MARINA 2021.-2025

4. Pomoć maloljetnim osobama s posebnim potrebama
5. Naknada za novorođenu djecu
6. Pokrivanje troškova pogreba osobama bez imovine
7. Sufinanciranje troškova prijevoza učenika i redovnih studenata
8. Pomoć umirovljenicima i osobama slabog imovinskog stanja za Božićne blagdane
9. Sufinanciranje cijene vrtića za roditelje sa više djece
10. Prijevoz pokojnika po nalogu MUP-a
11. Pravo na pomoć za stanovanje korisnicima koji se griju na drva

Suradnja s braniteljima i obiteljima poginulih i nestalih branitelja.

Aktivnost/projekt	Pokazatelj rezultata	Polazišna vrijednost	Ciljna vrijednost	Rok izvršenja	Doprinos provedbi NRS2030/UN Agenda/Zelena i digitalna tranzicija
6.1. dodjela subvencija, pomoći i donacija i skrb o osjetljivim skupinama društva	<ul style="list-style-type: none"> <li>✓ Broj korisnika sredstava</li> <li>✓ Broj dodijeljenih potpora</li> </ul>			2024.	<p>NRS RH 2030</p> <p>SC5 Zdrav, aktivan i kvalitetan život</p> <p>UN Agenda</p> <p>SDG 1 Iskorijeniti siromaštvo svugdje i u svim njegovim oblicima</p>

Mjera doprinosi UN Agendi SDG 1 Iskorijeniti siromaštvo svugdje i u svim njegovim oblicima jer se u cilju opisuje briga i skrb o ranjivim skupinama društva te doprinosi NRS RH 2030 SC5 Zdrav, aktivan i kvalitetan život jer navedeni cilj uključuje prioriteta područja javnih politika koji se odnose na socijalnu solidarnost i odgovornost te Zaštita dostojanstva hrvatskih branitelja i članova njihovih obitelji te civilnih stradalnika Domovinskog rata i njihovih obitelji.

● **Mjera 7: Kultura, tjelesna kultura i sport- Prioritet 2**

Opis Mjere i aktivnosti: Mjera se provodi u svrhu očuvanja kulturne i povijesne baštine, obnavljanja kulturnih spomenika i crkava te ulaganje u kulturne manifestacije. Navedeno dugoročno potiče razvoj turizma obogaćivanjem kulturne turističke ponude i doprinosi gospodarskom razvoju općine. Programom javnih potreba u kulturi obuhvaćaju se svi oblici poticanja i promicanja kulturnih djelatnosti koje pridonose razvitku i unapređenju kulturnog života općine.

Javne potrebe u kulturi za koje se sredstva osiguravaju iz Proračuna Općine Marina su:

- kulturni programi udruga u kulturi i drugih organizacija od interesa za općinu Marina
- Marinsko kulturno ljeto
- obnova kulturnih i sakralnih objekata
- arheološka istraživanja
- ostale kulturne akcije i manifestacije
- Tekuće donacije župnim uredima

Također, svrha mjere je poticanje zdravih stilova života ulaganjem u sportske udruge i programe te unaprjeđenje kvalitete slobodnog vremena za djecu i mlade. Osim u ulaganje u kulturne i sportske manifestacije na razini mjesnih odbora, planirana je i organizacija Marinsko ljeta, najznačajnije općinske manifestacije, vrlo atraktivne za turiste.

Javne potrebe u području športa za koje se sredstva osiguravaju iz Proračuna Općine Marina su:

- djelovanje športskih društava
- treniranje, organizacija i provođenje natjecanja
- športsko-rekreativna aktivnost mještana
- ostale športske akcije i manifestacije

## PROVEDBENI PROGRAM OPĆINE MARINA 2021.-2025

Aktivnost/projekt	Pokazatelj rezultata	Polazišna vrijednost	Ciljna vrijednost	Rok izvršenja	Doprinos provedbi NRS2030/UN Agenda/Zelena i digitalna tranzicija
7.1. ulaganje u zaštitu kulturne baštine i promicanje kulturnih sadržaja	<ul style="list-style-type: none"> <li>✓ Broj organiziranih kulturnih manifestacija</li> <li>✓ Broj posjeta objektima i manifestacijama</li> <li>✓ Broj obnovljenih objekata kulturne baštine</li> </ul>			2024.	SC1 Konkurentno i inovativno gospodarstvo
7.2. poticanje razvoja sporta i rekreacije	<ul style="list-style-type: none"> <li>✓ Broj sportskih udruga koje primaju potporu</li> </ul>				SC5 Zdrav, aktivan i kvalitetan život

Mjera doprinosi NRS RH 2030, ciljevima SC1 Konkurentno i inovativno gospodarstvo jer se prioriteta područja navedenog cilja odnose i na razvoj kulture, a doprinos SC5 Zdrav, aktivan i kvalitetan život vidljiv je kroz ulaganje u sportske programe.

### ● Mjera 8: Zaštita i unaprjeđenje prirodnog okoliša- Prioritet 2

Opis Mjere i aktivnosti: Mjera se provodi u svrhu očuvanja prirode i okoliša što je važno za poticanje održivog razvoja, zaštitu zdravlja budućih generacija te istovremeno utječe na razvoj održivog turizma i unaprjeđenje turističke ponude. Čist i očuvan okoliš ugodan je za život stanovnika općine i njihovih gostiju te se navedenom mjerom pozitivno utječe na kvalitetu života i gospodarski rast.

Mjera uključuje investicijski projekt koji se odnosi na izgradnju reciklažnog dvorišta iz EU sredstava (Fond za zaštitu okoliša).

## PROVEDBENI PROGRAM OPĆINE MARINA 2021.-2025

Aktivnost/projekt	Pokazatelj rezultata	Polazišna vrijednost	Ciljna vrijednost	Rok izvršenja	Doprinos provedbi NRS2030/UN Agenda/Zelena i digitalna tranzicija
8.1. izgradnja reciklažnog dvorišta i zaštita okoliša	✓ Broj izgrađenih reciklažnih dvorišta			2024.	SC8 Ekološka i energetska tranzicija za klimatsku neutralnost  UN Agenda  SDG11 Učiniti gradove i ljudska naselja uključivima, sigurnima, otpornima i održivima

**Mjera se uklapa u SDG 11 Učiniti gradove i ljudska naselja uključivima, sigurnima, otpornima i održivima i doprinosi na način što se u navedenom cilju objašnjava postizanje ugodnog i sigurnog stanovanja i pristupačne infrastrukture, prijevoza i ostalih usluga lokalne vlasti, stoga se u cilj uklapa i zaštita okoliša područja za stanovanje i zbrinjavanje otpada. Također, Mjera doprinosi SC8 Ekološka i energetska tranzicija za klimatsku neutralnost jer navedeni cilj govori o zaštiti prirodnih resursa.**

● **Mjera 9: Protupožarna i civilna zaštita- Prioritet 2**

Opis Mjere i aktivnosti: Svrha provedbe mjere je osiguranje i zaštita ljudi i imovine te prirode i okoliša.

Aktivnost/projekt	Pokazatelj rezultata	Polazišna vrijednost	Ciljna vrijednost	Rok izvršenja	Doprinos provedbi NRS2030/UN Agenda/Zelena i digitalna tranzicija
9.1. izgradnja vatrogasnog doma, zaštita od požara i civilna zaštita	<ul style="list-style-type: none"> <li>✓ Broj izgrađenih vatrogasnih domova</li> <li>✓ Broj intervencija zaštite i spašavanja</li> </ul>			2024.	SC7 Sigurnost za stabilan razvoj

Mjera se uklapa u Ciljeve UN Agende 2030.SDG 11 Učiniti gradove i ljudska naselja uključivima, sigurnima, otpornima i održivima doprinosi na način što osigurava sigurnost građanima i pomoć svima, pat ako i najranjivijim skupinama društava, što se, između ostalog, opisuje unutar cilja. Mjera se također uklapa u NRS2030 SC7 Sigurnost za stabilan razvoj kroz unaprjeđenje vatrogasnog sustava.

● **Mjera 10: Promet i održavanje prometnica- Prioritet 2**

Opis Mjere i aktivnosti: Svrha provedbe mjere je poboljšanje prometne infrastrukture iz djelokruga općine s ciljem unaprjeđenja kvalitete života stanovnika općine kojima postaju lako dostupni svi dijelovi općine. Istovremeno se potiče i razvoj turizma i razvoj ostalih gospodarskih aktivnosti jer dobra prometna povezanost znači laku dostupnost za proizvodnju, tranzit i trgovinu te ljude.

Ove aktivnosti obuhvaćaju izgradnju i modernizaciju cesta i putova na području općine Marina, kako bi se poboljšala prometna povezanost naselja i kvaliteta prometnica a sve u cilju podizanja komunalnog standarda općine Marina. Poslovi redovitog održavanja nerazvrstanih cesta obuhvaćaju nadziranje i preglede cesta, čišćenje kolnika i ostalih površina izvan kolnika, manje popravke asfaltnog kolnika.

## PROVEDBENI PROGRAM OPĆINE MARINA 2021.-2025

Planirano unaprjeđenje cestovne infrastrukture:

<b>MARINA</b>	OBILAZNICA MARINA
<b>O.MARINA</b>	ULICE NA PODRUČJU OPĆINE MARINA
<b>O.MARINA</b>	UREĐENJE POLJSKIH PUTEVA
<b>O.MARINA</b>	ŠETNICA PRALIŠĆA-POLJICA
<b>O.MARINA</b>	UREĐENJE PRISTUPNOG PUTA ZA RECIKLAŽ.DVORIŠTE

Aktivnost/projekt	Pokazatelj rezultata	Polazišna vrijednost	Ciljna vrijednost	Rok izvršenja	Doprinos provedbi NRS2030/UN Agenda/Zelena i digitalna tranzicija
10.1. Izgradnja i održavanje nerazvrstanih cesta	<ul style="list-style-type: none"> <li>✓ Broj izgrađenih nerazvrstanih cesta</li> <li>✓ Broj održavanih nerazvrstanih cesta</li> </ul>			2024.	n/p

• **Mjera 11: Civilno društvo- Prioritet 1**

Opis Mjere i aktivnosti: Svrha provedbe mjere je poticanje aktivnosti nevladinog sektora i građana u cilju poboljšanja ponude različitih sadržaja slobodnog vremena, psihosocijalne i edukativne podrške građanima. Navedeno razvija građansku inicijativu, socijalnu mrežu, doprinosi smanjenju socijalne isključenosti te obogaćuje život u zajednici: potiču se nove i djelotvornije strategije , načini, postupci jačanja demokratskog ustroja društva te se podupire i suradnja udruga istih i različitih područja djelovanjem na zajedničkim aktivnostima, povezivanjem i razmjenom iskustva. Suradnja se ostvaruje s udrugama sa područja općine i Splitsko dalmatinske županije.

Planirano je financijski podržati Crveni križ Trogir, HGSS i niz drugih različitih udruga temeljem javnog natječaja.

Aktivnost/projekt	Pokazatelj rezultata	Polazišna vrijednost	Ciljna vrijednost	Rok izvršenja	Doprinos provedbi NRS2030/UN Agenda/Zelena i digitalna tranzicija
11.1. poticanje rada nevladinog sektora	✓ Broj udruga koje su primile potporu			2024.	n/p

• **Mjera 12: Lokalna uprava i administracija- Prioritet 1**

Opis Mjere i aktivnosti: Osiguranje ljudskih, prostornih i financijskih uvjeta za rad lokalne samouprave u svrhu općeg dobra svih građana.

Aktivnost/projekt	Pokazatelj rezultata	Polazišna vrijednost	Ciljna vrijednost	Rok izvršenja	Doprinos provedbi NRS2030/UN Agenda/Zelena i digitalna tranzicija
12.1. redovna djelatnost izvršnog tijela, predstavničkog i upravnog tijela općine	✓ Broj provedenih aktivnosti iz djelokruga općine			2024.	n/p

## 6. POPIS RAZVOJNIH PROJEKATA OPĆINE MARINA ZA RAZDOBLJE 2021.-2025.

### **PROJEKTI JAVNE VODOOPSKRBE**

Izgradnjom glavnog magistralnog cjevovoda Šupljak (Dvornice-Sevid-Vinišće) kojim se voda rijeke Krke iz Šibensko-kninske županije dovela u prostor općine Marina ostvarene su osnovne pretpostavke daljnjeg razvoja sustava vodoopskrbe. U narednom razdoblju gotovo svi planirani projekti usmjereni su na iskorištavanje tog potencijala kroz izgradnju pojedinačnih podsustava koji uključuju vodospreme i pripadajuće sekundarne vodoopskrbne mreže. Planiranim projektima osigurala bi se opskrba vodom novih naselja kao i poboljšanje zdravstvene ispravnosti vode za ljudsku potrošnju na preostalom dijelu marinskog sustava u naseljima koja se opskrbljuju vodom s izvorišta „Rimski bunar“.

### **PROJEKTI JAVNE ODVODNJE**

U cilju usklađenja sa vodno-komunalnim Direktivama Vijeća EEZ Republika Hrvatska, odnosno isporučitelji vodnih usluga u obvezi su pokrenuti aktivnosti koje će rezultirati pripremljenim projektima za izgradnju sustava odvodnje i pročišćavanja komunalnih otpadnih voda na području malih aglomeracija. U provedbenim planskim dokumentima RH uvrštene su s područja općine Marina aglomeracije „Marina“ i „Vinišće“. Slijedom navedenog, a s ciljem pripreme projekta koji će se nominirati za EU-sufinanciranje u programskom razdoblju 2021.-2027. godine, neophodno je pripremiti studijsku i projektnu dokumentaciju sukladno zahtjevima i pravilima Hrvatskih voda odnosno Europske komisije.

### **PREGLED INVESTICIJSKIH PROJEKATA JAVNE VODOOPSKRBE I ODVODNJE NA PODRUČJU OPĆINE MARINA DO 2027. U NADLEŽNOSTI VODOVODA I KANALIZACIJE SPLIT**

Naziv projekta	VODOOPSKRBA NASELJA SEVID NA MORU
Opis i cilj projekta	

## PROVEDBENI PROGRAM OPĆINE MARINA 2021.-2025

Opis projekta	<p>Planirani objekti podsustava su:</p> <p>I. Vodosprema "Sevid II" s pripadajućim cjevovodima. Volumen vodospreme V=250 m<sup>3</sup>, a trasa cjevovoda duljine L.679,46 m.</p> <p>2. Vodoopskrbna mreža naselja Sevid na moru Veličina cjevovoda DN 63-150 mm, a duljina l=9.928,22 m.</p>
Cilj projekta	<ul style="list-style-type: none"> <li>- Sigurna opskrba zdravstveno ispravnom vodom na predmetnom području</li> <li>- Prestanak korištenja bunara na tokovima podzemnih voda i cisterni za prikupljanje kišnice</li> </ul>
Pripremljenost	
Dokumentacija/građevinske dozvole	Izrađeni idejni i glavni projekti te ishođene građevinske dozvole za oba objekta
Imovinsko-pravno	Riješeno u cijelosti
Procijenjena vrijednost projekta	
Ad.1. Izgradnja	4.500.000,00 kn
Ad.2. Izgradnja	16.300.000,00 kn
Sveukupno izgradnja	20.800.000,00 kn

<b>Naziv projekta</b>	<b>VODOSPREMA "SEVID I" S PRIPADAJUĆIM CJEVOVODIMA</b>
Opis i cilj projekta	
Opis projekta	<p>- Vodosprema "Sevid I" s pristupnim putem te pripadajućim cjevovodima Volumen vodospreme je V=250 m<sup>3</sup>, cjevovodi veličine DN 200 -250 mm duljine prisutnog nuta l=570 m</p>

## PROVEDBENI PROGRAM OPĆINE MARINA 2021.-2025

Cilj projekta	- osiguranje dostatnih količina te pouzdane i stabilne vodoopskrbe cijelog Šibenskomarinškog sustava; - regulacija tlakova, smanjenje gubitaka i unapređenje upravljanja sustavom vodoopskrbe.
Pripremljenost	
Dokumentacija/građevinske dozvole	Izrađen Idejni projekt te ishoda lokacijska dozvola.
Imovinsko-pravno	Nije riješeno
Procijenjena vrijednost projekta	
Dokumentacija/dozvole	100.000,00 kn
Izgradnja	3.000.000,00 kn
Sveukupno	3.100.000,00 kn

<b>Naziv projekta</b>	<b>VODOSPREMA" LJUBLJEVA" S PRIPADAJUĆIM CJEVOVODIMA</b>
Opis i cilj projekta	
Opis projekta	- Vodosprema „Voluja" volumena V=250 m <sup>3</sup> -Vodoopskrbna mreža predjela Blato, profila DN 50 -100mm, duljine 1.317 m
Cilj projekta	- Osiguranje potrebnih količina i sigurne vodoopskrbe naselja Ljubljeva; - Regulacija tlakova, smanjenje gubitaka.
Pripremljenost	
Dokumentacija/građevinske dozvole	- Dokumentacija za vodospremu nije izrađena - Ishođena građevinska dozvola za izgradnju vodoopskrbne mreže predjela Blato
Imovinsko-pravno	Nije rješavano

## PROVEDBENI PROGRAM OPĆINE MARINA 2021.-2025

Procijenjena vrijednost projekta	
Dokumentacija/dozvole	200.000,00 kn
Izgradnja	3.000.000,00 kn
Sveukupno	3.200.000,00 kn

<b>Naziv projekta</b>	<b>REKONSTRUKCIJA I DOGRADNJA POSTOJEĆEG SUSTAVA VODOOPSKRBE</b>
Opis i cilj projekta	
Opis projekta	<ul style="list-style-type: none"> <li>- Rekonstrukcija dijela sustava naselja Marina s prespajanjem na Šibenski vodoopskrbni sustav</li> <li>- Dogradnja sekundarne vodoopskrbne mreže marinskog vodoopskrbnog sustava</li> </ul>
Cilj projekta	<ul style="list-style-type: none"> <li>- alternativno napajanje vodom dijela naselja Marina</li> <li>- poboljšanje kvalitete usluge isporuke vode</li> <li>- unapređenje upravljanja</li> </ul>
Pripremljenost	
Dokumentacija/građevinske dozvole	U tijeku izrada izvedbenog projekta rekonstrukcije sustava naselja Marina
Imovinsko-pravno	-
Procijenjena vrijednost projekta	
Dokumentacija/dozvole	100.000,00 kn
Izgradnja	900.000,00 kn
Sveukupno	1.000.000,00 kn

## PROVEDBENI PROGRAM OPĆINE MARINA 2021.-2025

<b>Naziv projekta</b>	<b>AGLOMERACIJE MARINA I VINIŠĆE</b>
Opis i cilj projekta	
Opis projekta	<p>Studijska, projektna i ostala dokumentacija;</p> <ul style="list-style-type: none"> <li>- Studija izvodljivosti s Analizom troškova i koristi projekta,</li> <li>- Elaborat zaštite okoliša</li> <li>- Idejni i glavni projekt izgradnje/rekonstrukcije sustava vodoopskrbe, - Idejni i glavni projekt izgradnje/rekonstrukcije uređaja za kondicioniranje vode, - Idejni i glavni projekt izgradnje/rekonstrukcije sustava odvodnje otpadnih voda, - Idejni i glavni projekt izgradnje/rekonstrukcije uređaja za pročišćavanje otpadnih voda,</li> <li>- Prijava projekta (aplikacija),</li> <li>- Dokumentacija o nabavi za radove, usluge i robu.</li> </ul>
Cilj projekta	<p>Cilj projekta:</p> <p>Osiguranje sanitarno i kemijski ispravne vode za piće i potrošnju općenito,</p> <p>Očuvanje (kvantitativno i kvalitativno) vodnih resursa podzemnih voda i okoliša,</p> <p>Prikupljanje i odvodnje otpadnih voda,</p> <p>Pročišćavanje otpadnih voda prema propisima</p> <p>Poboljšanje uvjeta života i razvoj gospodarstva.</p>
Pripremljenost	
Dokumentacija/građevinske dozvole	U tijeku je priprema Projektnog zadatka za izradu studijske dokumentacije; Studije izvodljivosti i Studije utjecaja na okoliš

## PROVEDBENI PROGRAM OPĆINE MARINA 2021.-2025

Imovinsko-pravno	
Procijenjena vrijednost projekta	
Dokumentacija/dozvole	1.000.000,00 kn
Izgradnja	4.000.000,00 kn
Sveukupno	5.000.000,00 kn

Izvor: Vododovd i kanalizacija d.o.o. Split

### **ŽUPANIJSKA UPRAVA ZA CESTE SPLIT- PROJEKTI**

U razdoblju od 2021. do 2025. Županijska uprava za ceste Split planira slijedeće rekonstrukcije i izgradnje cestovne infrastrukture na području općine Marina:

1. Ž 6135- Marina (D8)-Vinišće
2. L 67053-Gustirna (L67054)- Vrsine-Vranjica (D8)
3. L 65075-Primošten (D8)-Vadalj-Vežac-Mitlo (Ž6129)
4. L 67220-Blizna Donja (Ž6129)-Blizna Gornja-Bristivica (Ž6129)
5. L 65078-Ražanj-Dvornica-Sevid-D8
6. ŽC Rastovac-Vrsno

Izvor: Hrvatske ceste

### **DJEČJI VRTIĆ „KRIJESNICA“ POZORAC**

U prethodnom razdoblju je dovršen projekt u kojem je izgrađen i otvoren vrtić za čak 72 djece, od čega 12 jasličke dobi. Navedeni projekt je bio jedna od najvećih investicija u općini gdje je iz općinskom proračuna utrošeno 3.630.413,78 kuna dok je projekt sufinanciran EU fondovima u iznosu od 7.440.000,00 kuna. Ukupan trošak projekta iznosio je 11.070.413,78 kuna.

---

### **OBALA MARINA**

Projekt Uređenje obalnog pojasa u Marini je izrađen 2018. godine te je sa Županijskom lučkom upravom dogovorena zajednička realizacija. Obveze županije u tom projektu su se odnosile na obalne konstrukcije, šetnicu, dio zelene površine te unutarnju odvodnju i dio vanjske odvodnje, dok su obveze općine bile dijelovi projekta koji se odnose na cestu, parkirne površine s javnom rasvjetom, dio zelenih površina te dio vanjske odvodnje. Trošak radova u nadležnosti općine Marina iznosit će 3.500.000,00 kuna.

---

### **OBALA VINIŠĆE – II. FAZA**

Provedena je druga faza uređenja obale Vinišće te je provedba projekta trajala 3 mjeseca (valjda su to odradili od tad??), a troškovi navedenih radova su iznosili 600.000,00 kuna. Uređenje obale uključuje sanaciju obale, nastavak izgradnje šetnice, zelenih površina i parkinga, popločenje te sanaciju javne rasvjete. Također, postavljene su klupe za odmor s urbanom opremu uz šetnicu te je zasađeno autohtono bilje. U projekcijama za naredne dvije godine, 2022. i 2023., nalaze se sredstva za sanaciju cijele šetnice.

---

### **PROMETNICA UZ OBALU POLJICA**

Proveden je postupak nabave izrade glavnog projekta za lokalnu cestu uz obalu Poljica u iznosu od 250.000,00 kuna. Glavni projekt uključuje uređenje postojeće prometnice uz obalu Poljica te će se u sklopu projekta urediti postojeća obalna ceste i ostale prometne površine na Obali sv. Luke koja će prometovati kao dvosmjerna cesta. U planu projekta je i izgradnja 120 parkirališnih mjesta te izvođenje novih priključaka na državnu cestu DC8, ali i rješavanje oborinske odvodnje i postavljanje nove javne rasvjete s ciljem podizanja standarda života.

## PROVEDBENI PROGRAM OPĆINE MARINA 2021.-2025

Također, planira se i uređenje za obalni dio Poljica za koji je naručen Idejni projekt s ciljem ishođenja lokacijske dozvole. Za zapadni dio naručen je glavni projekt s ciljem ishođenja građevinske dozvole. Uređenje obale Poljica uključuje uređenje postojeće obale i lučice na slijedeći načina:

Kopneni dio: izgradnja obalne šetnice, krajobrazno uređenje, postavljanje urbane opreme, parkirališta uz postojeću prometnicu.

Posebno se planira urediti plaže:

1. Prva plaža s desne strane –zamišljena je kao uređena urbana plaža sa zabavnim sadržajima za mlade
2. Slijedeća – predviđena je kao uređena urbana plaža sa sportskim i rekreacijskim sadržajima (dodatni sadržaji – caffe bar)
3. Krajnje dvije lijeve plaže– određene su kao uređene mjesne plaže za obitelji s djecom (dodatni sadržaji -caffe bar i zasebne sanitarije)

Između plaže za mlade i plaže sa sportskim i rekreacijskim sadržajima planira se uređenje manjeg trga na kojem se predviđa izgradnja igrališta za odbojku na pijesku i prostora za iznajmljivanje opreme za plažu.

Obalni dio: Rekreacijsko područje namijenjeno je uređenju morskih plaža, rekreacijskim aktivnostima i odvijanju pomorskog prometa u dijelu u kojem će se omogućiti pristup do planiranih građevina i površina pomorskog prometa. Plaže su formirane svojim oblikom u skladu s postojećim terenom i valnim utjecajima te su formirana u jednu arhitektonsku cjelinu cijele obale ispred prostora obuhvata. Plaža se sastoji od podmorskog nasipa formiranog od kamenih materijala određene veličine. Sastoji se od zaštitnog nasipa, općeg nasipa i plažnog šljunka. Kako bi se povećale kopnene površine plaže i poboljšao ulaz kupača u more, formirat će se umjetna plaža. To će se postići nasipom kamenoga granulata na kopnenom dijelu.

**Glavnim projektom uređenja obale Poljica** uredit će se postojeća luka posebne namjene – sportska luka unutar koje su predviđeni sportski vezovi.

Kopneni dio: Planira se uređenje postojećeg igrališta te izgradnja novih montažnih tribina. Između postojećeg igrališta i dječjeg igrališta planirana je gradnja objekata u kojem će biti smješteni društveni, javni, poslovni i uslužni sadržaji koji se mogu iznajmljivati te koristiti kao manji društveni centar naselja. Ispred spomenutog objekta uređuje se glavni mjesni trg s nadstrešnicom odnosno trijemom ukupne parterne površine 4150 m<sup>2</sup>. Na trgu se planira uređenje ljetne pozornice na otvorenom, te postavljanje urbane opreme (klupe, koševi za smeće i sl.). Istočno od trga planira se gradnja tržnice s dijelom ribarnice te manji dućan prehrambenih proizvoda – ukupne površine 320 m<sup>2</sup>.

Obalni dio: Obala je predviđena gravitacijska na betonskim elementima, ukupne duljine 219 m. Maksimalni predviđeni broj vezova je 80. Lučko područje luke LS1 ima osiguran neposredan pristup na javnu prometnu površinu u obliku kolno-pješačke površine namijenjene istezalištu za

## PROVEDBENI PROGRAM OPĆINE MARINA 2021.-2025

plovila. Unutar luke postavit će se dva plutajuća gata (pontona) ukupne duljine 82 m i 71m. Na kraju zahvata, površina je infrastrukturnog sustava unutar kojeg spadaju pješačke površine, dužobalna šetnica duljine 220 m. Postavit će se plutajući gat (pontona) ukupne duljine 82 m. Sve navedeno je usklađeno prema donesenom Urbanističkom planu uređenja obalnog pojasa u naselju Poljica.

Izvor: Marinski Glasnik, travanj 2021.

---

### **ZAGORSKI VODOVOD**

Proveden je postupak javne nabave za izgradnju vodoopskrbnog podsustava zagorskog dijela općine Marina u suradnji s Vodovodom i odvodnjom Šibenik. Kao najpovoljniji ponuditelj za izvođača radova javila se VODOPRIVREDA SPLIT d.d. s ponudom u iznosu od 5.407.501,10 kuna plus PDV. Otvorenje radova bilo je u ožujku 2021. godine te su do kraja godine bili izvedeni radovi u visini 3 milijuna kuna dok će radovi u ostatku iznosa biti provedeni u 2022. godini. Izvođenje radova tijekom ljetnih mjeseci je utjecalo na smanjeno trajanje izvedbe projekta. Pitku vodu će s Krke po završetku izvedbe projekta imati preostali dio naselja Mitlo i Blizna Donja u kojem je već položen vodovod, a spremna je i dozvola za naselje Blizna Gornja gdje će se radovi nastaviti po završetku ovog projekta.

---

### **IZGRADNJA OBILAZNICE MARINE S PRIKLJUČKOM NA ŽUPANIJSKU CESTU ŽC6135**

U 2020. godini ishodovana je Lokacijska dozvola za zahvat izgradnje obilaznice Marine s priključkom na županijsku cestu ŽC6135 te bi navedeni priključak činio i sami početak zahvata dok na kraju zahvata planirana prometnica ostvaruje vezu na dužobalnu prometnicu. Zahvat čini dio planskih aktivnosti na izgradnji prometne i komunalne infrastrukture naselja, a projektom će se rekonstruirati i izgraditi ceste, obilaznice te kolno-pješački prilaz. Navedene prometnice će biti korištene kao infrastrukturni koridor naselja, a sve prometnice su predviđene za dvosmjerni promet. Projekt izgradnje obilaznice je od iznimno velikog značaja za naselje Marina i jedan je od prioriteta u budućem razdoblju.

Predmet zahvata je prometna mreža naselja i turističke zone „Tunjara“. Planirana prometnica pruža se rubnim dijelom naselja u formi obilaznice. Zahvat s vezom nepostojeće prometne površine na krajevima zahvata, predstavlja funkcionalnu cjelinu i omogućava komunalno opremanje neizgrađenoga građevinskog područja. Zahvat predviđa rekonstrukciju postojećih neuvjetnih prometnica, te izgradnju novih dionica. Sve prometnice predviđene su za dvosmjerni promet. Izgradnja ove obilaznice od ogromnog je značaja za naselje Marina jer će se smanjiti prometne gužve te stvoriti uvjeti za sigurniji promet za sve dionike.

### **UREĐENJA CENTRA RASTOVAC**

Glavni cilj uređenja centra Rastovac je omogućavanje korištenja prostora posebice djeci koja su do sada provodila vrijeme igrajući se na županijskoj cesti, ali i ostalim mještanima naselja Rastovac. U planu je izgradnja novog igrališta za nogomet i košarku te postavljanje popratne opreme kao i rasvjetnih tijela te će cijelo igralište biti ograđeno ogradom. Uređenje će zahvatiti i parkiralište kao i prostor oko spomenika i autobusnog stajališta koje će biti popločeno.

---

### **OBNOVA DRUŠTVENOG DOMA U VRSINAMA**

Zbog starosti društvenog doma u Vrsinama koje je uzrokovalo i urušavanje stropa i prokišnjanje krova te otpadanja žbuke provedena je adaptacija navedenog prostora radi dobrobiti mještana, udruga te područne škole. U sklopu projekta uređen je cijeli unutrašnji prostor te je postavljena nova rasvjeta, kao i vodovodna instalacija, sanitarije i fasada te prostor oko doma. Postavljanjem exopi poda omogućeno je korištenje prostora na polivalentan način kroz koji će se tamo moći održavati sve aktivnosti, od sastanaka i svečanosti do aktivnosti sportskih udruga.

### **UREĐENJE I ODRŽAVANJE POLJSKIH PUTOVA**

Zbog velikog značenja poljoprivrede u općini Marina bitno je i ulaganje u poljoprivrednu infrastrukturu te su iz tog razloga osigurana sredstva za uređenje i održavanje poljskih putova i izlaza na glavne prometnice. U prva tri mjeseca 2021. godine probijeno je ukupno 9,2km putova, a za uređenje i probijanje novih putova je predviđen iznos od milijun kuna.

---

### **MODERNIZACIJA JAVNE RASVJETE NA PODRUČJU OPĆINE MARINA**

Kako bi se modernizirao sustav postojećeg sustava javne rasvjete planiran je projekt zamjene svjetiljki po principu „1 za 1“ gdje se stare svjetiljke mijenjaju LED svjetilkama te na taj način pridonijeti energetskej učinkovitosti i zaštiti od svjetlosnog onečišćenja. Bitna stavka projekta i njegov najveći cilj je podizanje opće kvalitete i učinkovitosti javne rasvjete na području općine Marina. Rok za zamjenu je 2 mjeseca dok je sama vrijednost projekta 5.300.000,00kn plus PDV. Radovi su u skladu s nizom aktivnosti koje će HEP provoditi na području općine.

## PROVEDBENI PROGRAM OPĆINE MARINA 2021.-2025

Također, općina će uložiti 500.000,00 kn u građenje i rekonstrukciju objekata javne rasvjete da se osvijetle ona mjesta na području općine Marina koji nemaju javnu rasvjetu ili je potrebno raditi rekonstrukciju i izmjenu postojeće mreže s ciljem normalnog funkcioniranja Općine glede sigurnosti zaštite građana i imovine.

### **PROŠIRENJE GROBLJA MARINA**

Kao što je planirano Prostornim planom uređenja općine Marina, proširenjem groblja stvaraju se nova grobna mjesta sukladno zahtjevima mještana. Do proširenja će doći na južnom dijelu groblja te će se stvoriti i novo šetalište duž tog dijela kao i postavljanje ambijentalne rasvjete. U planu je izgradnja 16 manjih te 16 većih grobnica. Iznos ulaganja je 520.000,00 kn.

### **ŠKOLSKA SPORTSKA DVORANA U MARINI**

Proračunom općine Marina osigurana su financijska sredstva za nabavku idejnog projekta školske sportske dvorane u naselju Marina. Plan je izgraditi trodijelnu dvoranu s terenima za razne sportove, a uz dvoranu planira se izgradnja klupskih prostora kao i popratno gledalište. Trenutno je u procesu ishođenje potrebnih dozvola te rješavanje imovinskopravnih odnosa s osobama koje su vlasnici zemljišta. Buduća dvorana planira se izgraditi iza Osnovne škole „Ivan Duknović“ te je za provedbu projekta potrebna pomoć putem europskih sredstava. Iznos ulaganja je 1.215.000,00 Kn.

### **IZGRADNJA RECIKLAŽNOG DVORIŠTA**

Planira se izgradnja reciklažnog dvorišta u radnoj zoni Vinovac. Za navedeno ishođena građevinska dozvola nakon kojeg su riješeni svi imovinsko-pravni odnosi te je projekt prijavljen na natječaj Fonda za zaštitu okoliša i energetska učinkovitost. Projekt je sufinanciran u iznosu od 2.939.288,96 kuna što je gotovo 85% iznosa. Suradnjom s HEP-om je osigurano dodatnih 400.000,00kn za financiranje troškova priključka na reciklažno dvorište. Izgradnja reciklažnog dvorišta odvija se na površini 3764m<sup>2</sup>.

Reciklažno dvorište predstavljat će nadzirani ograđeni prostor namijenjen odvojenom prikupljanju i privremenom skladištenju manjih količina posebnih vrsta otpada. Tretira se kao građevina za gospodarenje otpadom. Općina Marina će u sklopu istoga izvršavati obvezu odvojenog prikupljanja problematičnog otpada, otpadnog papira, metala, stakla, plastike i tekstila te krupnog (glomaznog) komunalnog otpada.

Izgradnjom reciklažnog dvorišta dokazano je koliko je općina Marina svjesna o zaštiti okoliša te će se na ovaj način smanjiti količina otpada, a ovim projektom će se pokazati koliko reciklažno dvorište ima utjecaja na sustav održivog gospodarenja otpadom.

---

### **POBOLJŠANJE ELEKTROENERGETSKIH PRILIKA U OPĆINI MARINA**

Planirane su tri dionice kabela: Izgradnja kablenskog voda 20(10) kV iz TTS 10/0,4 kV Marina 9 do KTS Vinišće 6 i izgradnja kablenskog voda 20(10) kV iz TTS 10/0,4 kV Marina 9 do TTS Vinišće 3 (Dubrave) i izgradnja kablenskog voda 20(10) kV iz TTS 10/0,4 kV Vinišće 3 (Dubrave) do STS Vinišće 7 (Ljubljeva). U tijeku je projektiranje za sve tri dionice kabela. Izvođenje radova planira se u 2022. godini. Izgradnjom navedenih kablenskih trasa, navedena naselja imat će pouzdanu elektroenergetsku mrežu te kvalitetnu i sigurnu opskrbu električnom energijom - gotovo bez prekida. Prva faza je završila u rujnu 2020., a druga faza počinje u 2022.

---

## **7. INDIKATIVNI FINACIJSKI OKVIR ZA PROVEDBU MJERA, AKTIVNOSTI I PROJEKATA**

U [Prilogu I](#) Provedbenog programa detaljno je razrađen financijski okvir za provedbu svih Mjera i aktivnosti/projekata s detaljno navedenim poveznicama na svaku pojedinačnu stavku proračuna, stoga se u ovom poglavlju izdvajaju one aktivnosti i projekti koji donose rezultate u smislu rasta i razvoja općine i razrađuju se za potrebe provedbe ulaganja planiranih za mandatno razdoblje izvršnog tijela.

PROVEDBENI PROGRAM OPĆINE MARINA 2021.-2025

Naziv projekta/aktivnosti	Poveznica na proračunsk u stavku	Ukupni iznos	Mogući izvor financiranja	Proračun 2022. u HRK	Proračun 2023. u HRK	Proračun 2024. u HRK	Proračun 2025. u HRK
<b>Unaprjeđenje javnih površina ulaganjem u javnu rasvjetu</b> (ESCO model zamjene rasvjetnih tijela)	T100001	4.000.000	Proračun općine	1.500.000	1.500.000	1.000.000	
<b>Razvoj i unaprjeđenje objekata društvene infrastrukture različitih funkcija</b> (Objekti društvene djelatnosti)	K100013	2.275.000	Proračun općine	1.465.000	370.000	440.000	
Izgradnja školske športske dvorane							
<b>Unaprjeđenje sustava vodoopskrbe</b> (Zagorski cjevovod; Šupljak-Kanica-Sevid)	K100015 K100016	4.200.000	Proračun općine	1.600.000	1.600.000	1.000.000	

PROVEDBENI PROGRAM OPĆINE MARINA 2021.-2025

<b>Ulaganje u zaštitu kulturne baštine</b>	A100003						
	A100004						
	K100001	845.000	Proračun općine	645.000	100.000	100.000	
	T100001						
	T100003						
<b>Poticanje razvoja sporta i rekreacije</b>	A100001	995.000	Proračun općine	320.000	335.000	340.000	
<b>Izgradnja reciklažnog dvorišta i zaštita okoliša</b>	K100018	6.071.000	Proračun općine	4.641.000	700.000	730.000	
	A000001						
<b>Izgradnja vatrogasnog doma, zaštita od požara i civilna zaštita</b>	K100017	10.665.000	Proračun općine	720.000	4.965.000	4.980.000	
	A100001						
	A100001						
<b>Izgradnja i održavanje nerazvrstanih cesta</b>	K100014	11.045.000	Proračun općine	3.995.000	3.500.00	3.550.000	
	A100006						
	T100002						
	K000001						
<b>Poticanje rada nevladinog sektora</b>	A100001	890.000	Proračun općine	285.000	300.000	305.000	

## 8. OKVIR ZA PRAĆENJE I IZVJEŠĆIVANJE

Od iznimne je važnosti za strateško planiranje uspostava sustava koji će pratiti, evaluirati i izvještavati o provedbi strateškog plana.

Pravilnikom o rokovima i postupcima praćenja i izvještavanja o provedbi akata strateškog planiranja od nacionalnog značaja i od značaja za jedinice lokalne i područne (regionalne) samouprave (NN 6/2019) definirano je slijedeće:

- ❖ Praćenje provedbe akata strateškog planiranja je proces prikupljanja, analize i usporedbe pokazatelja kojima se sustavno prati uspješnost provedbe ciljeva i mjera akata strateškog planiranja.
- ❖ Izvještavanje o provedbi akata strateškog planiranja je proces pružanja pravovremenih i relevantnih informacija ključnim nositeljima strateškog planiranja na nacionalnoj razini i razini lokalne i područne (regionalne) samouprave te široj javnosti o statusu provedbe akata strateškog planiranja.

Ciljevi praćenja i izvještavanja su:

- *sustavno praćenje uspješnosti provedbe ciljeva i mjera akata strateškog planiranja*
- *učinkovito upravljanje provedbom akata strateškog planiranja i kontinuirano unapređivanje javne politike korištenjem rezultata praćenja i izvještavanja*
  - *pružanje pravovremenih i relevantnih osnova donositeljima odluka prilikom određivanja prioriteta razvojne politike, donošenja odluka na razini strateškog planiranja i reviziju akata strateškog planiranja kroz analizu učinka, ishoda i rezultata provedenih ciljeva i mjera*
  - *utvrđivanje nenamjernih pozitivnih i negativnih posljedica provedbe planskih dokumenta*
  - *povezivanje politike, programa, prioriteta, mjera i razvojnih projekata i*
  - *osiguranje transparentnosti i odgovornosti za korištenje javnih sredstava i izvještavanje javnosti o učincima potrošnje javnih sredstava.*

**Temeljem navedenog Pravilnika, članak 12.:**

(1) Polugodišnje i godišnje izvješće o provedbi provedbenih programa središnjih tijela državne uprave je izvješće o napretku u provedbi mjera, aktivnosti i projekata te ostvarivanju pokazatelja rezultata iz kratkoročnih akata strateškog planiranja koje središnja tijela državne uprave podnose Koordinacijskom tijelu dva puta godišnje.

(2) *Sadržaj polugodišnjeg i godišnjeg izvješća o provedbi provedbenih programa središnjih tijela državne uprave te detaljne tehničke i metodološke upute za njegovo popunjavanje bit će utvrđeni Priručnikom o strateškom planiranju.*

**Institucionalni okvir za praćenje provedbenog programa općine Marina te način praćenja i izvješćivanja:**

Za praćenje Provedbenog programa općine Marina zadužen je lokalni koordinator. Područja praćenja realizacije planiranih pokazatelja biti će raspoređena između djelatnika općine ovisno o zvanju i poslovima koje obavljaju unutar same općine.

Zaduženi djelatnici općine dužni su podnositi izvješće o realizaciji Provedbenog programa općine Marina lokalnom koordinatoru, dva puta godišnje.

Lokalni koordinator podnosi objedinjeno izvješće Koordinacijskom tijelu dva puta godišnje (polugodišnje i godišnje), sadržajno u skladu sa stavkom 2., članka 12., Pravilnika o rokovima i postupcima praćenja i izvještavanja o provedbi akata strateškog planiranja od nacionalnog značaja i od značaja za jedinice lokalne i područne (regionalne) samouprave (NN 6/2019).

Praćenje se provodi unošenjem podataka u Informacijski sustav za strateško planiranje i upravljanje razvojem, no ukoliko navedeno nije moguće koriste se obrasci iz Priručnika o strateškom planiranju.

Za realizaciju, praćenje i izvješćivanje odgovoran je lokalni koordinator koji mora biti upućen u tijek realizacije planiranih Mjera, posebno u situacije koje ugrožavaju planiranu provedbu u vremenu i opsegu definiranih pokazatelja.

Izvješća se prema zakonski definiranim tijelima šalju nakon odobrenja od strane načelnika općine.

OPĆINSKI NAČELNIK

Ante Mamut

*KLASA: 302-02/21-20/02*

*URBROJ: 2184/02-03/04-21-14*

*Marina, 23. prosinca 2021. god.*