

LEGENDA

GRANICE


 GRANICA NASELJA


OSTALE GRANICE

 GRANICA GRAĐEVINSKOG PODRUČJA NASELJA

RAZVOJ I UREĐENJE POVRŠINA NASELJA

izgrađeno neizgrađeno


 GRAĐEVINSKO PODRUČJE NASELJA
-mješovita namjena (pretežno stanovanje)

 DRUŠTVENA NAMJENA-IZGRAĐENI DIO

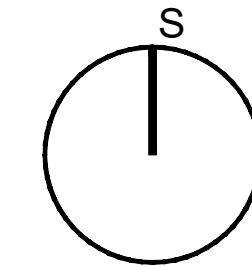
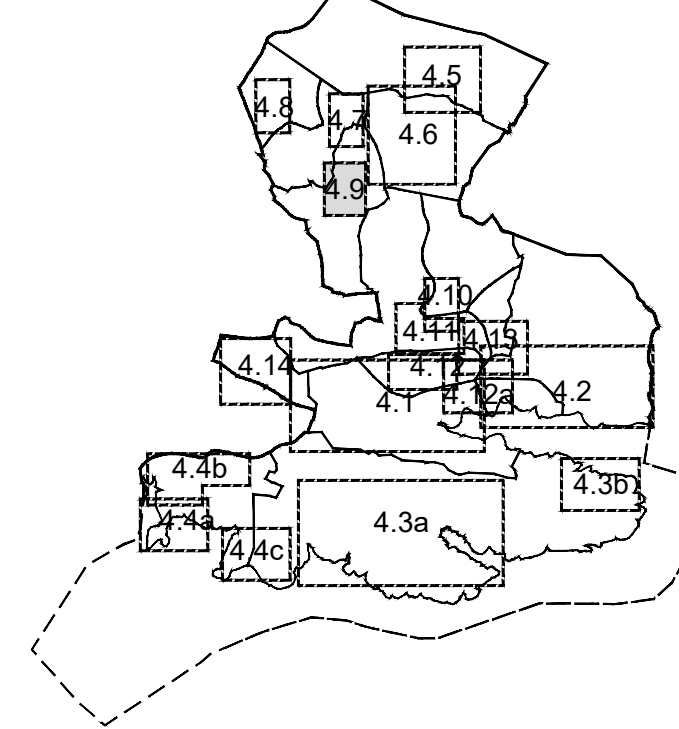
RAZVOJ I UREĐENJE POVRŠINA IZVAN NASELJA

 GROBLJE

PROMET

CESTOVNI PROMET
 Ž6130 ŽUPANIJSKA CESTA

VEZA LISTOVA



OPĆINA MARINA

PROGRAM ZA IZRADU IZMJENA I DOPUNA PROSTORNOG UREĐENJA OPĆINE MARINA

Županija:	SPLITSKO - DALMATINSKA MARINA		
Općina:	MARINA		
Naziv:	PROGRAM ZA IZRADU IZMJENA I DOPUNA PROSTORNOG PLANA UREĐENJA OPĆINE MARINA		
Naziv kartografskog prikaza:	GRAĐEVINSKA PODRUČJA NASELJA RASTOVAC I DIJELA NASELJA MITLO		
Broj kartografskog prikaza	4.9.	Mjerilo kartografskog prikaza	1 : 5000
Pravna osoba koja je izradila program:	ARHEO d.o.o. Božidara Adžije 19, Zagreb		
Pečat pravne osobe koja je izradila program:	M.P. Direktor: Mario Pezelj, dipl.ing.arh.-ovlašteni arhitekt urbanist	
Stručni tim u izradi programa:	Aron Varga, dipl.ing.arh. - ovlašteni arhitekt Mario Pezelj, dipl.ing.arh. -ovlašteni arhitekt urbanist Josip Horvat, dipl. ing. prometa -ovlašteni ing. Frida Samardžić, mag. ing. arch. Vesna Pezelj, dipl. sociolog		
Odgovorni voditelj izrade programa:	Mario Pezelj, dipl.ing.arh. - ovlašteni arhitekt urbanist		