

OPĆINA MARINA

CILJANE IZMJENE I DOPUNE PROSTORNOG PLANA UREĐENJA OPĆINE MARINA

(PRIJEDLOG PLANA ZA JAVNU RASPRAVU)



4.GRAĐEVINSKA PODRUČJA NASELJA

Županija:	SPLITSKO - DALMATINSKA	
Općina:	MARINA	
Naziv prostornog plana:	CILJANE IZMJENE I DOPUNE PROSTORNOG PLANA UREĐENJA OPĆINE MARINA	
Naziv kartografskog prikaza:	GRAĐEVINSKA PODRUČJA NASELJA POZORAC - OŠLJAK	
Broj kartografskog prikaza	4.12.a.	Mjerilo kartografskog prikaza 1 : 5000
Odluka o izradi prostornog plana:	Odluka o donošenju plana	
Službeni glasnik Općine Marine: 26/23. Javna rasprava (datum objave):	Jav. uvid održan: od : do :	
Pečat tijela odgovornog za provođenje javne rasprave: M.P.	Odgovorna osoba za provođenje javne rasprave: Pročelnik: Roko Matijaš, ing.građ.	
Pravna osoba koja je izradila plan:	ARHEO d.o.o. Božidara Adžije 19, Zagreb	
Pečat pravne osobe koja je izradila plan: M.P. Direktor: Mario Pezelj, dipl.ing.arh.-ovlašteni arhitekt urbanist	
Stručni tim u izradi plana: Aron Varga, dipl.ing.arh. - ovlašteni arhitekt Mario Pezelj, dipl.ing.arh. -ovlašteni arhitekt urbanist Josip Horvat, dipl. ing. prometa -ovlašteni ing. Frida Samardžić, mag. ing. arch.	Damir Batarelo, dipl. iur. Vesna Pezelj, dipl. sociolog Vera Varga, dipl. biolog Ivan Sović, ing. el.	
Odgovorni voditelj izrade plana:	Mario Pezelj, dipl.ing.arh. - ovlašteni arhitekt urbanist	
Pečat Općinskog vijeća: M.P.	Predsjednik Općinskog vijeća: 	
Istovjetnost prostornog plana s izvornikom ovjerava: 	Pečat nadležnog tijela: M.P.	



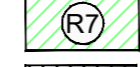

LEGENDA

GRANICE



OSTALE GRANICE

-  GRANICA ZOP-a
-  GRANICA IZDVOJENOG GRAĐEVINSKOG PODRUČJA IZVAN NASELJA




RAZVOJ I UREĐENJE POVRŠINA IZVAN NASELJA

-  GOSPODARSKA NAMJENA - UGOSTITELJSKO TURISTIČKA NAMJENA
-  ODREĐIVANJE NEGRADIVIH DIJELOVA ZONE UGOSTITELJSKO TURISTIČKE NAMJENE "OŠLJAK", UNUTAR PRIORITETNOG STANIŠTA 6220*
-  ŠPORTSKO-REKREACIJSKA NAMJENA (NEIZGRAĐENO)
R7 - sportska namjena
-  NEUREĐENI DIO GRAĐEVINSKOG PODRUČJA

PODRUČJA I DIJELOVI PRIMJENE PLANSKIH MJERA ZAŠTITE

-  OBUHVAT OBVEZNE IZRADE DETALJNIJIH PLANOVA
-  BROJ DETALJNIJEG PLANA

PROMET
CESTOVNI PROMET

-  L65055
-  LOKALNA CESTA
-  OSTALE NERAZVRSTANE CESTE
-  PLANIRANA TRASA CESTE

 PODRUČJE IZMJENA

VEZA LISTOVA

