

OPĆINA MARINA





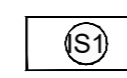
CILJANE IZMJENE I DOPUNE PROSTORNOG PLANA UREĐENJA OPĆINE MARINA

(PRIJEDLOG PLANA ZA JAVNU RASPRAVU)

4. GRAĐEVINSKA PODRUČJA NASELJA

Županija:	SPLITSKO - DALMATINSKA		
Općina:	MARINA		
Naziv prostornog plana:	CILJANE IZMJENE I DOPUNE PROSTORNOG PLANA UREĐENJA OPĆINE MARINA		
Naziv kartografskog prikaza:	GRAĐEVINSKA PODRUČJA NASELJA VINIŠĆE I SEVID		
Broj kartografskog prikaza	4.3.c.	Mjerilo kartografskog prikaza	1 : 5000
Odluka o izradi prostornog plana:	Odluka o donošenju plana		
Službeni glasnik Općine Marine: 35/23, 05/24.	Javna rasprava (datum objave):		
Pečat tijela odgovornog za provođenje javne rasprave:	Odgovorna osoba za provođenje javne rasprave:		
M.P. Pročelnik: Roko Matijaš, ing.građ.		
Pravna osoba koja je izradila plan:	ARHEO d.o.o. Božidara Adžije 19, Zagreb		
Pečat pravne osobe koja je izradila plan: Direktor: Mario Pezelj, dipl.ing.arh.-ovlašteni arhitekt urbanist		
Stručni tim u izradi plana: Aron Varga, dipl.ing.arh. - ovlašteni arhitekt Mario Pezelj, dipl.ing.arh. -ovlašteni arhitekt urbanist Josip Horvat, dipl. ing. prometa -ovlašteni ing. Frida Samardžić, mag. ing. arch. Damir Batarelo, dipl. iur. Vesna Pezelj, dipl. sociolog Vera Varga, dipl. biolog Ivan Sović, ing. el.		
Odgovorni voditelj izrade plana:	Mario Pezelj, dipl.ing.arh. - ovlašteni arhitekt urbanist		
Pečat Općinskog vijeća:	Predsjednik Općinskog vijeća:		
M.P.		
Istovjetnost prostornog plana s izvornikom ovjerava:	Pečat nadležnog tijela:		
.....	M.P.		

LEGENDA

-  GRANICA OPĆINE PREMA DGU 2021g.
-  GRANICA NASELJA PREMA DGU 2021g.
-  PODRUČJE IZMJENA
-  PROMJENE U ODNOSU NA VAŽEĆI PLAN
- RAZVOJ I UREĐENJE PROSTORA/ POVRŠINA IZVAN GRAĐEVINSKOG PODRUČJA
-  RECIKLAŽNO DVORIŠTE ZA GRAĐEVINSKI OTPAD

VEZA LISTOVA

